



الخطة التنموية المحلية لمدينة البيرة

2026-2023



جدول المحتويات

| | |
|-----|---|
| 3 | 1. قرار مجلس الهيئة المحلية باعتماد الخطة التنموية المحلية |
| 4 | 2. ملخص تنفيذي |
| 6 | 3. الوثيقة المجتمعية |
| 11 | مقدمة |
| 12 | 1. أهداف الخطة |
| 13 | 2. منهجية إعداد الخطة |
| 19 | لمحة عامة عن مدينة البيرة |
| 19 | 1. الموقع الجغرافي والمساحة والتاريخ |
| 21 | 2. الديموغرافيا / السكان والنمو السكاني |
| 24 | الإطار التنموي المحلي |
| 24 | 1. الرؤية التنموية |
| 25 | 2. القضايا التنموية مرتبة حسب الأولوية |
| 26 | 3. القضايا التنموية مرتبة حسب المجالات |
| 27 | 4. القضايا التنموية الرئيسية ذات الأولوية والأهداف |
| 28 | 5. الأهداف التنموية وأهميتها في تحقيق الرؤية |
| 31 | 6. البرامج ومكوناتها / المشاريع المقترحة وعلاقتها مع البرامج التنموية الإقليمية/الوطنية |
| 31 | 7. البعد (التوصيف) المكاني للبرامج ومكوناتها / المشاريع |
| 32 | مصفوفة الأهداف التنموية والمشاريع |
| | خطط التنفيذ، والمتابعة والتقييم |
| 41 | 1. خطة التنفيذ |
| 71 | 2. خطة المتابعة والتقييم |
| | الملاحق |
| 89 | 1. لجان التخطيط |
| 94 | 2. تشخيص المجالات التنموية الرئيسية |
| 140 | 3. وصف مكونات المشاريع |

قرار مجلس الهيئة المحلية باعتماد الخطة التنموية المحلية

State of Palestine AL-BIREH MUNICIPALITY

Al-Bireh - Tel: 02-2404737/8/9 - 2406445
Fax: 02-2404431 / P.O.Box: 3506
Email: info@al-bireh.org
Http:// www.al-bireh.org

دولة فلسطين



دولة فلسطين بلدية البيرة

البيرة - تلفون: ٠٢-٢٤٠٦٤٤٥ - ٢٤٠٤٧٣٧ / ٨ / ٩
فاكس: ٠٢-٢٤٠٤٤٣١ / ص.ب: ٣٥٠٦

Date:2023/6/14..... التاريخ

Our Ref1-2023/82..... اشارتنا



المهندسة رؤى الطويل المحترمة

تحية طيبة وبعد،،

الموضوع: اقرار الخطة التنموية المحلية لمدينة البيرة 2026-2023

بالإشارة إلى الموضوع أعلاه، نود إعلامكم بأن المجلس البلدي في جلسته الأسبوعية رقم 2023/23 المنعقدة بتاريخ 2023/6/13، قرر إقرار الخطة التنموية المحلية لمدينة البيرة 2026-2023.

وتفضلوا بقبول فائق الإحترام،،

إسلام الطويل

رئيس بلدية البيرة



نسخة:

- قسم الأرشيف المركزي
- دائرة التخطيط
- دائرة الهندسة
- الدائرة المالية
- الرقابة الداخلية

ملخص تنفيذي

تكللت جهود عملية التخطيط التنموي المحلي لمدينة البيرة، وبمشاركة اللجان التنموية بإعداد الخطة التنموية المحلية للمدينة للأعوام 2023-2026 بالنجاح وذلك بمساعدة صندوق تطوير واقتراض الهيئات المحلية ودليل التخطيط التنموي المعد من الحكم المحلي 2022

تهدف الخطة التنموية المحلية للمدينة، ومن خلال الإجابة على الأسئلة (أين نحن الآن: التنظيم والتحليل، وإلى أين نريد أن نتجه: الإطار التنموي، وكيف نصل؟: التنفيذ والمتابعة والتقييم)، إلى النهوض بواقع المجالات التنموية، وتحسين جودة الخدمات المقدمة، وتعزيز مكانة البلدية القيادية والتنموية، من أجل تحسين مستوى الحياة الاجتماعية والثقافية والاقتصادية للمواطنين.

لتحقيق هذا الهدف العام، ركزت عملية التخطيط التنموي المحلي، على تشخيص وتحليل أربعة مجالات تنموية رئيسة وهي مجال البيئة والبنية التحتية، ومجال الاقتصاد المحلي، والتنمية الاجتماعية والتمكين، والإدارة والحكم الرشيد، وذلك بالإستناد الى دليل التخطيط التنموي المحلي للمدن والبلدات الفلسطينية الصادر عن وزارة الحكم المحلي في العام 2022 بالإضافة الى الدروس والعبر المستخلصة من خبرات وتجارب البلدية في عملية التخطيط وإعداد الخطط التنموية المحلية السابقة.

لقد حرصت الخطة التنموية المحلية لمدينة البيرة للأعوام المستقبلية القادمة 2023-2026 في رؤيتها وأهدافها وأولوياتها التنموية على ملامسة تطلعات واحتياجات المجتمع المحلي، آخذة بعين الاعتبار الموارد المتاحة، والإمكانيات والقدرات المتوفرة، والتحديات المتوقعة، كما أنها ارتكزت على مجموعة من المبادئ أهمها: المشاركة المجتمعية، والشفافية والمساءلة، التكاملية، وشمولية التشخيص والبعد الاستراتيجي، والكفاءة والفعالية .

ولضمان النهج التشاركي، فقد تم إشراك مختلف مكونات المجتمع المحلي بشكل عام، والفئات المهمشة وخاصة المرأة والشباب والأشخاص ذوي الإعاقة بشكل خاص في مختلف مراحل عملية التخطيط، وذلك عبر تمثيلهم في اللجان التنموية من جهة، ودمج احتياجاتهم وأولوياتهم في الخطة التنموية المحلية من جهة أخرى، وترجمتها الى برامج ومشاريع ضمن المجالات التنموية المختلفة.

كما أولت الخطة التنموية المحلية مجال التنمية الاقتصادية المحلية اهتماماً خاصاً، لما يشكله من محور أساسي في تطوير المجتمع، في ظل تراجع فرص العمل والتوظيف، وارتفاع معدلات البطالة، وتراجع مستوى دخل الفرد، وتظهر النجاحات المتحققة أو فرص الاستثمار في المجتمع المحلي، وتعزيز بيئة المشاريع الصغيرة والمتوسطة، والآخذة بالنمو مع الدعوة الى المزيد من الاهتمام بها.

توجت عملية التخطيط التنموي المحلي بتحديد القضايا والأهداف التنموية ذات الأولوية عبر عملية تشاركية تبعتها إعداد الإطار التنموي للمدينة، وقد تمثلت أهم القضايا التنموية ذات الأولوية:

1. تقادم منظومة الصرف الصحي وعدم شموليتها وضعف كفاءتها.
2. محدودية كفاءة إدارة النفايات الصلبة والنظام البيئي .
3. ضعف منظومة الطرق والمواصلات.
4. ضعف الخدمات المقدمة للمرافق التعليمية.
5. محدودية الاستثمار في الطاقة البديلة.
6. ضعف الجاهزية لمواجهة الطوارئ والحد من مخاطر الكوارث
7. ضعف المؤسسة والاستدامة المالية في البلدية
8. ضعف الاهتمام بالقطاع السياحي والآثار.
9. ضعف التنظيم والتخطيط الحضري خاصة في مناطق ج.
10. ضعف السياسات الجاذبة للاستثمار والشركات مع القطاع الخاص .
11. ضعف الرعاية والاهتمام بالفئات والمواقع المهمشة .
12. ضعف البنية الشاملة التي تعنى بالثقافة والفنون والتراث.
13. ضعف الانتماء والثقة والمشاركة المجتمعية .
14. ضعف الخدمات الالكترونية / البلدية الالكترونية

وقد تبع ذلك، مراجعة وتحديث الرؤية التنموية، وتطوير الأهداف التنموية وفقاً للقضايا السابقة ذات الأولوية من خلال ورشة العمل الأولى وكذلك ورشة العمل الثانية وأخيراً تم عقد اللقاء المجتمعي الثاني حيث صادق المجتمع المحلي في اجتماعهم على الرؤية التنموية والتي تنص على أن البيرة: " الرؤية: البيرة بوابة القدس، مدينة حضرية آمنة، جاذبة وذكية، تعتر بتراثها وأصالتها وتوفر العيش الكريم لمواطنيها ضمن بيئة مستدامة ومشاركة مجتمعية واعية"، كما تم المصادقة على البرامج والمشاريع التنموية لكل مجال رئيسي من المجالات التنموية الأربعة بهدف الخروج بخطة تنموية شاملة تلبي احتياجات وتطلعات مدينة البيرة خلال فترة الخطة ومدتها 4 سنوات.

الوثيقة المجتمعية



مشروع التخطيط الاستراتيجي لمدينة البيرة 2023-2026 الوثيقة المجتمعية

نحن الموقعون أدناه من هيئة محلية ومؤسسات عامة وخاصة ومؤسسات مجتمع مدني وأفراد في مدينة البيرة نتبنى هذه الخطة التنموية المحلية لمدينتنا بكافة مخرجاتها، والتي شاركنا في مراحل إعدادها، وإننا مستعدون للاستمرار في النشاط والتفاعل من أجل تنفيذها وتوفير كافة المعلومات لدعم تنفيذ أي من مخرجاتها .

| الرقم | الاسم | الموسسة او نشاط الشخص | التوقيع | الختم الرسمي |
|-------|----------------------|--|---------|--------------|
| 1. | راود صبيح عتيق | نادي ثقافتنا البيرة الرياضة والمشاركة | | |
| 2. | د. م. مكيه كاظم جواد | جامعة البصرة | | |
| 3. | م. فاضل محمد | الجامعة | | |
| 4. | م. أسنن الجودي | مكتب أسنن الجودي | | |
| 5. | م. محمد النجم | بلدية البيرة | | |
| 6. | م. محمد الفار | م. محمد الفار | | |
| 7. | د. محمد محمد | جامعة البصرة الجامعة | | |
| 8. | م. رادكان | م. رادكان | | |
| 9. | م. محمد النجاس | م. محمد النجاس | | |
| 10. | م. محمد النجاس | م. محمد النجاس | | |



مشروع التخطيط الاستراتيجي لمدينة البيرة 2026-2023
الوثيقة المجتمعية

نحن الموقعون أدناه من هيئة محلية ومؤسسات عامة وخاصة ومؤسسات مجتمع مدني وأفراد في مدينة البيرة نتبنى هذه الخطة التنموية المحلية لمدينتنا بكافة مخرجاتها، والتي شاركنا في مراحل إعدادها، وإننا مستعدون للاستمرار في النشاط والتفاعل من أجل تنفيذها وتوفير كافة المعلومات لدعم تنفيذ أي من مخرجاتها .

| | | | |
|-----|-------------------|-----------------------------|-------------|
| 11. | لهيث علي | مواثمة | لهيث علي |
| 12. | مدينا مودم وعصيدة | بلدية البيرة | د. م. م. م. |
| 13. | نزيه وليد جوده | مجلس نزل بلدية البيرة | م. م. م. |
| 14. | ناصر عتمان الطويل | جمعية بيا كندا لدعم الاعاقة | ناصر |
| 15. | سلام حبيب حبيب | جمعية رواد البيرة | ع. م. م. |
| 16. | فارس نواف | عمل جيب وديكور | ف. م. م. |
| 17. | د. م. م. م. | لم | د. م. م. م. |
| 18. | عبدان العجوي | تامر | ع. م. م. |
| 19. | لدى عامر | بلدية البيرة | ل. م. م. |
| 20. | سهر مشعل | هيئة الشؤون العامة | س. م. م. |
| 21. | كرم ابو الحلا | جمعية الفاضل لاسره | ك. م. م. |



مشروع التخطيط الاستراتيجي لمدينة البيرة 2023-2026
الوثيقة المجتمعية

نحن الموقعون أدناه من هيئة محلية ومؤسسات عامة وخاصة ومؤسسات مجتمع مدني وأفراد في مدينة البيرة نتبنى هذه الخطة التنموية المحلية لمدينتنا بكافة مخرجاتها، والتي شاركنا في مراحل إعدادها، وإننا مستعدون للاستمرار في النشاط والتفاعل من أجل تنفيذها وتوفير كافة المعلومات لدعم تنفيذ أي من مخرجاتها .

| | | | |
|-----|--------------------|-----------------------|--|
| 22. | صافي نوري | جميع لجان الإدارة | |
| 23. | ديبا حسين أبو دانه | الرئيسة الوفاة | |
| 24. | سيرة نوري | البحر والحرير سيرة | |
| 25. | يوسف البابا | بلدية البيرة | |
| 26. | فراء صفا | بلدية البيرة | |
| 27. | نسراء الطويل | بلدية البيرة | |
| 28. | أحمد عويضة | المدرسة الأكاديمية | |
| 29. | أحمد نجور | مركز (المدرسة) النظرة | |
| 30. | مريم وكناني | مخيم مدرسة البيرة | |
| 31. | مفيد سليم جواد | مستقر | |
| 32. | فرع عيسى | ساحل | |



مشروع التخطيط الاستراتيجي لمدينة البيرة 2026-2023
الوثيقة المجتمعية

نحن الموقعون أدناه من هيئة محلية ومؤسسات عامة وخاصة ومؤسسات مجتمع مدني وأفراد في مدينة البيرة نتبنى هذه الخطة التنموية المحلية لمدينتنا بكافة مخرجاتها، والتي شاركنا في مراحل إعدادها، وإننا مستعدون للاستمرار في النشاط والتفاعل من أجل تنفيذها وتوفير كافة المعلومات لدعم تنفيذ أي من مخرجاتها .

| | | | |
|-----|--------------------|---------------------|--|
| 33. | قراس إبراهيم عابد | مدينة البيرة / قراس | |
| 34. | مازن عابد | | |
| 35. | فوزي عابد | | |
| 36. | محمد بن زهران | مصلحة المياه | |
| 37. | رائد دودر زهران | مصلحة المياه | |
| 38. | موسى يوسف عطا الله | مواطنة | |
| 39. | عبد فؤاد عيسى | مواطنة | |
| 40. | مواطنة | | |
| 41. | مواطنة | | |
| 42. | فهد شكري خلیل ناصر | مهندس / البيرة | |
| 43. | رائد دودر زهران | مواطنة | |



مشروع التخطيط الاستراتيجي لمدينة البيرة 2023-2026
الوثيقة المجتمعية

نحن الموقعون أدناه من هيئة محلية ومؤسسات عامة وخاصة ومؤسسات مجتمع مدني وأفراد في مدينة البيرة نتبنى هذه الخطة التنموية المحلية لمدينتنا بكافة مخرجاتها، والتي شاركنا في مراحل إعدادها، وإننا مستعدون للاستمرار في النشاط والتفاعل من أجل تنفيذها وتوفير كافة المعلومات لدعم تنفيذ أي من مخرجاتها .

| | | | |
|-----|----------------------|-------------------------|--|
| 44. | جمال دودو محمد | مالك محمد | |
| 45. | سليم عبد الجواد عابد | جميع أبناء البيرة | |
| 46. | سليم محمد | جميع قاطني البيرة | |
| 47. | جمال محمد | جميع اتحادات البيرة | |
| 48. | الحمد عمار عابد | موظفون بلدية البيرة | |
| 49. | سالم بادي سالم | بلدية البيرة | |
| 50. | جمال محمد الطويل | مدرسة البيرة | |
| 51. | كامل جميل | جميع اصحاب محلات البيرة | |
| 52. | جمال السن | مدرسة البيرة | |
| 53. | سالم الجفر | مدرسة البيرة | |
| 54. | | | |

مقدمة

التخطيط التنموي هو أحد أنواع التخطيط المحلي يعمل على تحقيق التنمية في المنطقة المستهدفة (إقليم، محافظة، مدينة، قرية) من خلال خطة، تسعى إلى تحقيق أهداف تنموية في المجتمع على شكل برامج ومشاريع تنموية، ضمن برنامج تنفيذي، مرتبط بموازنة مالية وإطار زمني محدد. والتخطيط التنموي منهج علمي، يُستخدم لبلورة الأولويات والأهداف التنموية للتجمعات السكانية، لتحديد البرامج والمشاريع القادرة على تحقيق هذه الأهداف، خلال فترة زمنية معينة، بما يتماشى مع تطلعات المواطنين آخذاً بعين الاعتبار الموارد المتاحة والمعوقات المحتملة. ويرتكز على مبادئ الحكم والادارة الرشيدة التي تعتبر أساسية في أي مجتمع يسعى للتحرر والرفي والنهوض بالاعتماد على موارده ومقوماته الذاتية. وهو نظام متكامل يتم بشكل معتمد وبخطوات متعارف عليها لتحديد مسار المؤسسة في المستقبل. ويتضمن تحديد رسالتها وأهدافها والتصرفات اللازمة لتحقيق ذلك والجهود الموجهة لتخصيص الموارد. كما يتم من خلاله تحديد مجالات تميز المؤسسة في المستقبل وتحديد مجالات وأنشطة المؤسسة مستقبلاً. كما أنه رد فعل لكل من نقاط القوة والضعف في أداء المؤسسة والتهديدات والفرص الموجودة في البيئة وذلك لتطوير وتنمية مجالات التميز والتنافس المتاحة أمام المؤسسة. والتخطيط التنموي عملية متجددة، يتم تحديثها كل عام، لدراسة المستجدات الخارجية والداخلية. وتقوم عملية التخطيط التنموي على تحديد الرؤية والقضايا والأهداف المستقبلية، وتحديد كافة الأطراف المعنية، و تحليل البيئة الداخلية والخارجية للمدينة. اعتماداً على مواردها ومقوماتها الذاتية. وتجيب عملية التخطيط التنموي، بالترتيب، عن الأسئلة الأساسية التالية:

المرحلة الأولى: أين نحن الآن؟ وهي مرحلة التنظيم والتحليل.

المرحلة الثانية: إلى أين نريد أن نتجه؟ وهي مرحلة الإطار التنموي.

المرحلة الثالثة: كيف نصل؟ وهي مرحلة وضع خطط التنفيذ والمتابعة والتقييم.

المرحلة الرابعة: ما يوصلنا؟ وهي مرحلة التنفيذ.

المرحلة الخامسة: هل وصلنا؟ وهي مرحلة المتابعة والتقييم.

وايماناً بأهمية التخطيط التنموي قامت بلدية البيرة، بإشراف شركة "مزاي" لخدمات الاعمال وشركة "معالم" المجموعة العالمية للهندسة والاستشارات، وبالتعاون مع وزارة الحكم المحلي وصندوق البلديات، بإعداد خطة تنموية محلية للأعوام (2018-2021). هذه الخطة مقسمة إلى خمس مراحل تم الانتهاء من إعداد المراحل الثلاث الاولى، بهدف الوصول إلى رفع مستوى كفاءة الخدمات المقدمة للمواطن داخل المدينة، على أساس إحداث تنمية قطاعية متوازنة، ورفع أداء مستوى الخدمات العامة، للوصول إلى مستوى رفاهية ومعيشية أفضل للمواطن في المدينة. نقدم اليوم لمواطنينا في مدينة البيرة نتائج وثمرات جهودهم التي بذلوها لإعداد هذه الخطة. التي نأمل ان تجسد الآمال والطموحات وان تلبي القسم الأكبر للاحتياجات التي نحن بأمس الحاجة اليها من خلال تحقيق الاهداف المخطط لها، وتنفيذ حزمة المشاريع التي عكف ابناؤنا على تنفيذها.

والجدير بالذكر ان التخطيط يركز على المبادئ التالية:

- **المشاركة:** الاعتماد على مشاركة المواطنين/ات والمجتمع المحلي والقطاع الخاص وجميع ذوي الشأن في تحديد القضايا والأولويات التنموية وعمليات اتخاذ القرار على المستوى المحلي.
- **الشفافية والمساءلة:** مشاركة المواطنين/ات والمجتمع المحلي وجميع ذوي الشأن في تخطيط وتنفيذ ومتابعة النشاطات التنموية، وتبوء مكانة بارزة في متابعة وتقييم الانجازات وتحقيق الاهداف المرجوة.
- **التكاملية:** التطرق للقضايا الاجتماعية والاقتصادية والبيئية ومن حيث التكاملية مع خطط المستويات الادارية المختلفة والتخطيط العمراني/الهيكل وموازنات الهيئات المحلية.
- **شمولية التشخيص والبعد الاستراتيجي:** التركيز على القضايا ذات الاولوية مع الأخذ بعين الاعتبار الموارد والفرص المتاحة والمعوقات المحتملة.
- **الكفاءة والفعالية:** الارتقاء بالمجتمع المحلي لقيادة وتنسيق عملية التنمية المحلية.

1. أهداف الخطة

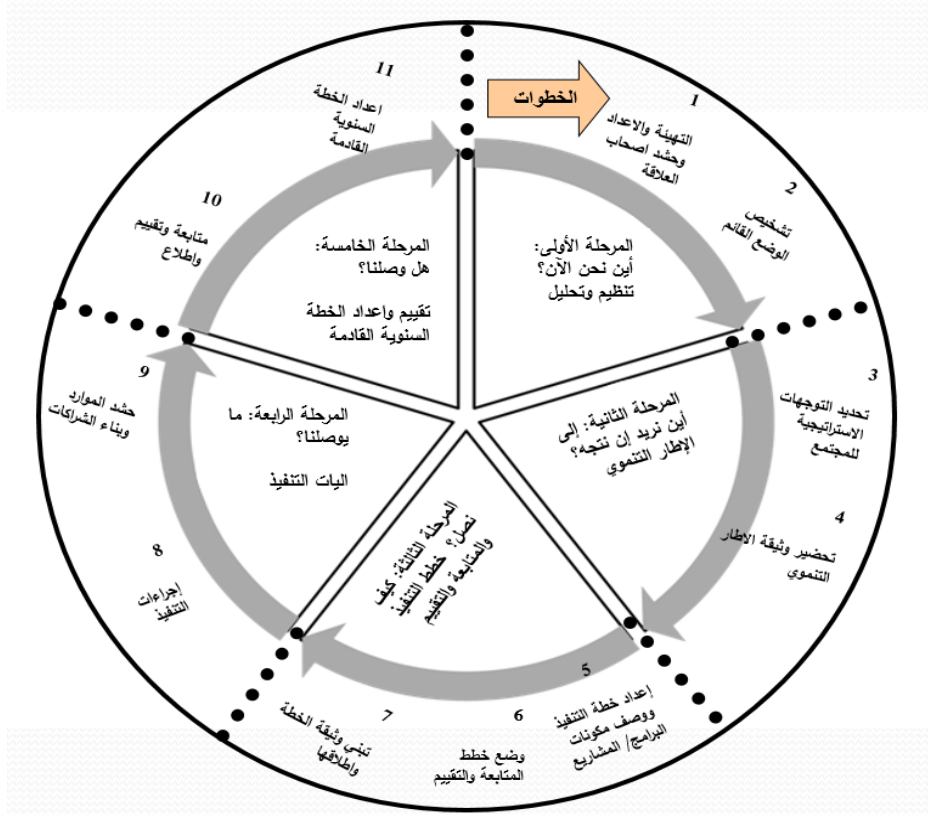
تهدف عملية التخطيط التنموي الاستراتيجي، المتمثلة بإعداد الخطة التنموية المحلية، الى تحقيق تنمية مجتمعية شاملة، ضمن رؤية واضحة وأهداف محددة ومنهج علمي منظم، يسهم في تطوير كافة المجالات التنموية ذات الاولوية على مستوى مدينة البيرة. ويضمن ان تكون الاستجابة لعملية التطوير والتنمية منظمة ومخططاً لها بشكل مسبق، غير آني وطارىء، وبما ينسجم مع الاحتياجات المجتمعية الملحة للمواطنين والمجتمع المحلي؛ لذلك تكمن اهمية وأهداف عملية التخطيط التنموي الاستراتيجي على مستوى المدينة بما يلي:

- **مأسسة عملية التخطيط** واعتماده كمنهج بديل ودائم خلال عملية التنمية المستدامة وتحديد التوجهات التنموية للمدينة.
- **بناء قدرات البلدية** ومؤسسات المجتمع المدني في مجال التخطيط الاستراتيجي التنموي وتطويرها .
- **تشجيع المشاركة المجتمعية**، بما يعزز الانتماء والعمل الجماعي وخدمة الصالح العام.
- **تعزيز التكاملية** ما بين قطاعات المجتمع المختلفة وخاصة بين القطاعات العامة والخاصة والاهلية لدعم جهود التنمية المحلية وتطوير المبادرات المختلفة من خلال الاعتماد على المصادر المحلية الذاتية.
- **تشخيص الوضع الحالي** لكافة القطاعات والمجالات التنموية وتمكين المجتمع المحلي من تحديد القدرات الرئيسية المتعلقة به (نقاط القوة و الفرص) بالإضافة الى الازمات والمعوقات التي تواجهه (نقاط الضعف و التهديدات) حيث تم خلال عملية التشخيص والتحليل الاستراتيجي اعداد التقرير التشخيصي والذي يعد اهم وثيقة مرجعية تشخص واقع المدينة وتقدم صورة واضحة عن كافة القطاعات التنموية داخل مدينة البيرة.
- **وضع رؤية تنموية موحدة وشاملة**، بمشاركة المواطنين، تعبر عن التصور المستقبلي الذي ستكون عليه المدينة وتتضمن تنمية المدينة وتطويرها، ضمن اطار زمني متوسط مدته أربعة اعوام.
- **تحديد اهم الاحتياجات والأولويات** والقضايا التنموية ذات العلاقة التي يجب التركيز عليها خلال فترة عمر الخطة.
- **وضع مجموعة من الاهداف الاستراتيجية** التي تضمن ايجاد تدخلات تلبي احتياجات المدينة والمواطنين.

- اعداد خطة تنفيذية تشتمل على مشاريع محددة ليتم تنفيذها خلال الأعوام الأربعة القادمة، بما يمكن من تحديد توجهات المدينة التنموية واستيضاح رؤيتها المستقبلية، بشكل جلي وواضح.
- تصميم خطة متابعة تضمن قياس مدى النجاح في تحقيق الاستراتيجية وتنفيذها وتشتمل على مؤشرات محددة وأدوات قياس واضحة، تتيح التأكد من النتائج المتحققة ومدى التطبيق والنجاح الفعلي في تنفيذ الخطة وتحقيق الاهداف الاستراتيجية المطلوبة.

2. منهجية إعداد الخطة

تم اعتماد المنهجية العلمية المقررة من وزارة الحكم المحلي والموثقة في دليل التخطيط التنموي المحلي لعام 2017، والذي يقسم العمل إلى مراحل ولجان، لكل مرحلة مهام محددة، وكانت الركيزة الاولى في التخطيط هي المشاركة المجتمعية. ومراحل التخطيط استندت بالاساس على خمس مراحل واحدى عشرة خطوة، كما هو موضح في الشكل التالي:



حيث تم تطبيق المراحل الثلاث الاولى بهدف انجاز الخطة ضمن جدول زمني محدد ومن ثم تنفيذ البلدية المرحلتين الرابعة والخامسة، بالتعاون مع اللجان المشكلة لذلك. والجدول المرفق يقدم تفصيلاً للمراحل والأنشطة التي تم انجازها، بالاعتماد على دليل التخطيط التنموي الاستراتيجي للمدن والبلدات الفلسطينية.

| المرحلة ومدتها | الخطوة ومدتها | النشاط |
|---|---|---|
| الأولى: أين نحن الآن؟ (تنظيم وتحليل) ومدتها شهر ونصف | التهيئة والإعداد وحشد اصحاب العلاقة/3 اسابيع | توجيه البلدية والمؤسسات المجتمعية |
| | | إعداد |
| | | إعداد |
| | تنفيذ | إعداد |
| | | تنفيذ |
| | | تنفيذ |
| الثانية: إلى أين نريد أن نتجه؟ (الإطار التنموي) ومدتها شهر | تحديد التوجهات الاستراتيجية للمجتمع/3 اسابيع | تحديد الرؤية والقضايا ذات الأولوية والاهداف (عقد ورشة العمل الاولى) |
| | | إعداد |
| | تنفيذ | الذي |
| | | إعداد |
| الثالثة: كيف نصل؟ (خطط التنفيذ والمتابعة والتقييم) ومدتها شهر ونصف | اعداد خطة التنفيذ ووصف مكونات البرامج/ المشاريع/ 3 اسابيع | اعداد الخطة الرابعة |
| | | إعداد |
| | | إعداد |
| | | إعداد |
| | وهو | إعداد |
| | | إعداد |
| | | إعداد |
| | تنفيذ | إعداد |
| | | إعداد |
| | | إعداد |
| الرابعة: ما يوصلنا؟ اليات التنفيذ (مستمرة على | إجراءات التنفيذ | تحضير الخطط السنوية للأقسام وإقرارها |
| | | إقرار الموازنة السنوية للبلدية |

| المرحلة ومدتها | الخطوة ومدتها | النشاط |
|---|-----------------------------|--|
| امتداد الخطة) | | تحضير دراسات الجدوى ومقترحات مكونات البرامج/ المشاريع والبنود المرجعية ووثائق العطاءات للخطة السنوية (على الأقل) |
| | حشد الموارد وبناء الشراكات | تجنيد الأموال تحضير العقود/ الاتفاقيات/ مذكرات التفاهم وتوقيعها |
| الخامسة: هل وصلنا؟ تقييم وانطلاق (سنويا) | متابعة وتقييم واطلاع | المتابعة والتقييم السنوي للخطة واعداد مسودة خطة السنة القادمة عقد لقاء البيت المفتوح السنوي لاطلاع المجتمع المحلي على مدى تحقيق الخطة ومسودة خطة السنة القادمة (اللقاء المجتمعي السنوي) |
| | اعداد الخطة السنوية القادمة | اعداد خطة التنفيذ السنوية (بشكل نهائي) وخطط دوائر البلدية إقرار خطة التنفيذ السنوية |
| | | |
| | | |

ويمكن تلخيص المراحل التي تم انجازها من أجل إعداد الخطة كما يلي:

المرحلة الأولى:

" أين نحن الآن؟" وهي مرحلة تنظيم وتحليل وتمت من خلال انجاز ثلاث خطوات مقسمة إلى ثمانية نشاطات حيث:

- **الخطوة الاولى في عملية التخطيط هي التهيئة والاعداد وحشد اصحاب العلاقة** والتي تقوم على توجيه المجلس البلدي لعملية اعداد الخطة التنموية الاستراتيجية من قبل الجهة المسؤولة عنه، وهي مديرية الحكم المحلي. وتكمن أهمية عملية التوجيه هذه في ضمان الفهم الجيد لهذه العملية من قبل البلدية، وضمان اتباعها المنهجية المعتمدة لدى وزارة الحكم المحلي وضمان الفهم الجيد للأدوار المختلفة للمشاركين في عملية اعداد الخطة، وترسيخ بعض المبادئ الأساسية لعملية التخطيط، هذا كله ضمن اطار زمني مناسب دون اطالة.

حيث تمت عملية التوجيه من خلال ورشة عمل حضرها رئيس البلدية وأعضاء المجلس وموظفو البلدية المعنيون، بالإضافة الى بعض موظفي مديرية الحكم المحلي ذوي العلاقة، وتم خلال الاجتماع توجيه المجلس والتأكيد على بعض المبادئ الأساسية لعملية التخطيط التنموي الاستراتيجي.

ومن ثم بدأ اجراء الترتيبات المؤسسية اللازمة لعملية التخطيط حيث تكمن الترتيبات المؤسساتية اللازمة بتشكيل لجنة التخطيط الاستراتيجي وهي لجنة تشكلت من رئيس البلدية وأربعة أعضاء في المجلس البلدي، ويكمن دور لجنة التخطيط الاستراتيجي بكونها حلقة الوصل بين فريق التخطيط الأساسي والبلدي، بحيث يتم التنسيق وتبادل الآراء مع فريق التخطيط الأساسي ومتابعة عملية

التخطيط والتأكد من سيرها حسب المخطط، وكذلك ابقاء المجلس على اطلاع بمجريات عملية التخطيط، وتم اختيار اللجنة المذكورة بقرار جلسة المجلس البلدي.

وتم تشكيل نواة فريق التخطيط الأساسي لإعداد الخطة التنموية الاستراتيجية؛ وفريق التخطيط الأساسي هو من سيتولى مسؤولية قيادة عملية التخطيط التنموي الاستراتيجي وإدارتها، وهذا يتطلب من البلدية اختيار الفريق بعد عقد جلسة مجلس تشاورية، حيث تتشكل نواة فريق التخطيط الأساسي من (4 أعضاء): منسق الفريق (موظف بلدية)، وممثل عن لجنة التخطيط الاستراتيجي، وثلاث الى أربعة من موظفي البلدية والمجموع 5-6 أعضاء عن البلدية، وفيما بعد تم استكمال تشكيل باقي أعضاء الفريق بعد اللقاء المجتمعي الأول.

ثم تم تشكيل نواة لجان المجالات التنموية التي يتركز دورها في عمل التحليل الاستراتيجي (تشخيص الوضع القائم) ووضع الأهداف التنموية ومؤشرات قياسها والمشاريع وتوصيفها، وتم من قبل نواة فريق التخطيط الأساسي والمجلس المحلي بشكل أولي، حيث تم تحضير قوائم أولية بأسماء أعضاء للجان المجالات التنموية الأربعة وهي:

| المجال الفرعي | المجالات الرئيسية "حسب الخطط الوطنية" |
|---|--|
| الخدمات البلدية والبنى التحتية (الطاقة والاتصالات، الطرق والمواصلات، الصحة العامة والبيئة، المياه والصرف الصحي وتصريف مياه الأمطار، والنفايات). | البيئة والبنى التحتية |
| العمالة والتوظيف، الزراعة، الترفيه والسياحة، التجارة والصناعة والخدمات المساندة. | تنمية الاقتصاد المحلي |
| الخدمات الاجتماعية، التعليم، الصحة، الحماية الاجتماعية والتمكين، الثقافة والتراث، الرياضة، والسكن. | التنمية الاجتماعية |
| التخطيط والتنظيم، الأمن وإدارة الكوارث، إدارة وحوكمة المؤسسات وخاصة البلدية. | الإدارة والحكم الرشيد |

- بعد الانتهاء من تشكيل اللجان تم عقد اللقاء المجتمعي الأول وتم خلاله اعطاء شرح مبسط عن منهجية العمل لاعداد التخطيط الاستراتيجي المصدق من قبل وزارة الحكم المحلي، واستكمال تشكيل اللجان المختلفة. واعلام المجتمع المحلي عن بدء عملية اعداد الخطة الاستراتيجية وتوضيح ماهيتها ومنهجية العمل والترويج لها أمام المجتمع، وتوضيح الأدوار المختلفة (هيكلية عملية التخطيط) وكذلك دعوة المجتمع والحضور للمشاركة والترشح في عضوية اللجان المختلفة.
- بعد الانتهاء من عملية التهيئة والاعداد تم التحضير للخطوة الثانية والتي هي تحليل وحشد أصحاب العلاقة، والتي تساعد في تحقيق تمثيل شامل ومشاركة فاعلة لمختلف قطاعات وشرائح المجتمع المحلي في عملية التخطيط؛ حيث تم استكمال (قائمة الأشخاص الذين تم ترشيحهم لعضوية اللجنة خلال اللقاء المجتمعي الأول) بأسماء المؤسسات والأشخاص المحتملين للتأثر أو التأثير - ايجابا أو سلبا- في عملية ومخرجات التخطيط التنموي الاستراتيجي للمدينة. وتمت مراجعة القائمة وتدقيقها والاتفاق عليها بشكل شبه نهائي من قبل فريق التخطيط. ومن ثم تم تشكيل لجنة ممثلي أصحاب العلاقة وهي الجهة التي تمثل المجتمع المحلي في عملية التخطيط التنموي المدينة، وبذلك تكون لها صفة اعتبارية دون أي صفة رسمية، ومشاركتها تمثل مشاركة المجتمع في عملية التخطيط. وتم تشكيل هذه اللجنة خلال اجتماع للجنة التخطيط الأساسية وموافقة جميع الأعضاء.

- ثم بدء العمل بالخطوة الثانية والتي هي تشخيص الوضع القائم حيث تم تشخيص المجالات التنموية الأربعة السالف ذكرها وتفرعاتها وتحديد ما أمكن من نقاط القوة والضعف في كل فرع ومن ثم تحديد الاحتياجات القضايا الأولية، وتم ذلك من خلال عقد عدة اجتماعات للجان التخطيط التنموي المختلفة وجمع معلومات ومؤشرات لكل مجال للمساعدة في عملية التحليل، وثم تم تدقيق المخرجات والقضايا من حيث اختيار اللجان وصياغتها، ومن ثم تكاملتها مع بعضها، وبالتالي يعدل أو يدمج أو يعيد صياغة قضايا حسب الحاجة. حيث كان مخرج هذه المرحلة هو اعداد التقرير التشخيصي والتحليل التنموي البلدية والذي ضمن العديد من القطاعات المذكورة بالتحليل والتشخيص والتفصيل التام لكل قطاع ومجال مستهدف.
- وبعد اعداد التقرير التشخيصي بدء العمل على تحديد القضايا التنموية ذات الأولوية للمدينة حيث قام فريق التخطيط بتحضير الصيغة الأولية للقضايا التنموية للمدينة، والتحضير لعقد ورشة العمل الأولى التي شارك فيها ممثلون عن المجلس المحلي، والكادر الفني للبلدية، ولجنة ممثلي أصحاب العلاقة ولجان العمل المتخصصة. وتم في ورشة العمل تقديم عرض ملخص لأهم نتائج مخرجات تشخيص المجالات التنموية، والقضايا التنموية لكل مجال وفي المدينة، من اجل وضع رؤية للمدينة وتقييم القضايا التنموية ذات الأولوية وتعديلها وتم اعتماد مصفوفة المقارنة الثنائية أو المزدوجة (pairwise ranking).

المرحلة الثانية:

"إلى أين نريد أن نتجه؟ رؤية وأهداف": وخلال هذه المرحلة تم تحديد الرؤية الاستراتيجية للمدينة والاهداف التنموية المرجوة حيث تمت من خلال الخطوات التالية:

- تحديد الرؤية التنموية بعد استكمال نشاطات ورشة العمل الأولى، وبعد الاتفاق على الأولويات التنموية، تم عمل ورشة عمل وتقديم عرض حول مفهوم الرؤية وخصائصها وطريقة صياغتها من قبل المشاركين ثم تم الطلب من المشاركين تقديم صيغة لكلمة مكتوبة تعبر عن رؤيتهم المستقبلية لمدينتهم/بلدتهم؛ متبعين في ذلك خطوات إعداد الرؤية التي تم شرحها خلال العرض بعد انتهاء من وضع الصيغ المقترحة، تم تعليق هذه الكلمات واعادو صياغتها بعبارة تعبر عن رؤية اتفق عليها الجميع، فيما بعد قام فريق التخطيط لاحقا بمراجعة وتلخيص القضايا التنموية ذات الأولوية وكذلك صيغة مقترحين للرؤية وعرضها على مسائل التواصل الاجتماعي للتصويت عليها ، وإجراء ما قد يلزم من تعديلات لغوية أو فنية، مع الحرص على عدم الإخلال في مضمون مخرجات ورشة العمل الأولى.
- تحديد الأهداف التنموية المنبثقة من القضايا والرؤية حيث أنها ترسم الاطار العام للعمل التنموي في المدينة/البلدة خلال فترة تنفيذ الخطة. والأهداف التنموية تجيب على سؤال "ما الذي نريد عمله لتحقيق التنمية ورفع المستوى المعيشي للمواطنين؟" والأهداف أيضا تعرف الأولويات التنموية للمدينة وتم ذلك من خلال تشكيل لجان الأولويات المجتمعية.

المرحلة الثالثة:

- "كيف نصل؟ خطة التنفيذ والمتابعة" وفي هذه المرحلة تم تحديد وتوصيف المشروعات، ووضع خطط التنفيذ والمتابعة، وتحضير وثيقة الخطة وتحقيق شرعيتها، ولتحقيق ذلك تم عقد ورشة العمل من (لجان العمل الاساسية وممثلي اصحاب العلاقة والإعلام وأعضاء المجلس البلدي وذلك بهدف مراجعة الاهداف والمشاريع وتحديدتها بشكل نهائي من قبل ممثلي اصحاب العلاقة واللجان المتخصصة وكادر البلدية والمهتمين والخبراء وللتأكد من المشاريع المنوي تنفيذها تعبر عن الاحتياجات الحقيقية للمجتمع المحلي .
- ايضا اشتملت هذه المرحلة على اعداد خطط التنفيذ والمتابعة وإعداد التوصيف المكاني لخطة التنفيذ، بالإضافة الى تحضير وثيقة الخطة وجمع محتوياتها بما يوضح كافة عناصر ومدخلات الخطة التنموية الاستراتيجية للمدينة- واعتمادها بشكل رسمي من قبل المجلس البلدي والمجتمع المحلي من خلال عقد لقاء جماهيري يهدف الى عرض مخرجات عملية التخطيط المتمثلة بالخطة التنموية المحلية للاعوام الاربعة القادمة من 2018-2021 على المجتمع المحلي.

لمحة عامة عن مدينة البيرة

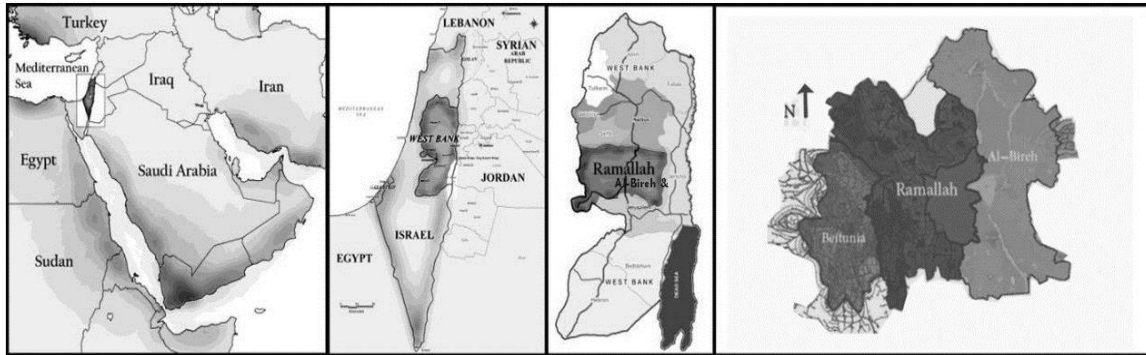
1. الموقع الجغرافي والمساحة والتاريخ

1.1 الموقع الجغرافي والمساحة

تقع مدينة البيرة في منتصف الضفة الغربية في قلب فلسطين في محافظة رام الله والبيرة على الطريق الموصل بين مدينة نابلس والقدس على بعد 16 كم فقط من مدينة القدس، وترتفع عن سطح البحر 860 م، وتعتبر الشريان الرئيسي الذي يربط شمال فلسطين بجنوبها، وتحتضن هذه المدينة جبال القدس إذ يحيط بها من الشرق مرتفع الشيخ نجم (907 م) ومن الشمال الشرقي مرتفع الشيخ شيبان (893 م) ومن الشمال الغربي مرتفع الشيخ يوسف (800 م) ومرتفع الشيخ عبد الله (908 م).

كما تقع مدينة البيرة على بعد 164 كم عن أقصى نقطة من شمال البلاد (المطلة)، ونحو 259 كم عن آخر موقع في جنوبي البلاد (أم الرشراش) على خليج العقبة. وتبلغ مساحة مدينة البيرة الكلية 22,198 دونم، منها فقط 10,854 دونم مساحة تنظيمية، كما أقيمت على أراضي مدينة البيرة مستعمرتان صهيونيتان هما مستعمرة جبل الطويل وتبلغ مساحتها 308 دونم ومستعمرة بيت إيل وتبلغ مساحتها 1908 دونم. وتحيط بأراضيها أراضي مدينة رام الله وقرى سردا، ودورا القرع، وبيتين، وبرقة، وكفر عقب، وعين ببرود.

خارطة (1): موقع مدينة البيرة



أما بالنسبة للطبيعة المناخية فهي معتدلة وكمية الأمطار جيدة حيث أن المعدل السنوي لهطول الأمطار يصل إلى 600 ملم، ومعدل درجات الحرارة السنوي هو 19 درجة مئوية، ومعدل الرطوبة النسبية 70-80% شتاء 40-60% صيفاً.

1.2 تاريخ مدينة البيرة

تضاربت الروايات حول تسمية المدينة، فهناك من يرى أنها تحريف للمدينة الكنعانية بثروت التي تعني آبار التي كانت تنتشر في ذلك المكان، في حين ترى الموسوعة الإسلامية أنها ترجمة للفظ الآرامي "بيرتا"، الذي يعني القلعة أو الحصن، وفي الفترة الرومانية عرفت باسم بيرا "Berea" وفي الفترة الصليبية أطلق عليها في البداية اسم المحمرة "Mahumeria"، وبعد أن ازدهرت في ذلك العهد أصبح يطلق عليها اسم المحمرة الكبرى "Magna Mahumeria" للتفريق بينها وبين القبيبة، وكلمة محمرة تعني منطقة التعبد أو المنبر، وفي الفترة الأيوبية ذكرها المؤرخون باسم البيرة.

ويعود تاريخ مدينة البيرة الكنعانية إلى القرن الخامس والثلاثين قبل الميلاد (حوالي سنة 3500 ق.م)، ومنذ ذلك الحين وعلى مدى أكثر من خمسة آلاف سنة بقيت البيرة مأهولة بالسكان، ورد ذكر البيرة في العهد القديم أكثر من مرة باسم بيثروت، وذلك في قصة كل من النبي هارون أخي النبي موسى عليهما السلام، وقصة احتلال بني إسرائيل لفلسطين زمن يوشع بن نون، ولكن المدينة لم تعتبر مقدسة لدى اليهود ولذلك لم تنضم إلى الممالك اليهودية التي نشأت في فلسطين في العهد الحديدي المتأخر، عرفت البيرة في العهد الروماني باسم بيرية، وأصبحت مدينة مهمة في هذه الفترة وخاصة في بداية العهد المسيحي، ويقال أن السيدة مريم العذراء فقدت المسيح بها وهو طفل في الثانية عشرة من عمره في طريق عودتهم من القدس إلى الناصرة، حيث شيد في المكان كنيسة بيزنطية ما زالت آثارها ماثلة حتى اليوم وسط البلدة القديمة، عرفت هذه الكنيسة باسم كنيسة العائلة المقدسة. بعد الفتح الإسلامي لعبت البيرة دوراً مميزاً على مسرح الأحداث في فلسطين ويعتقد أن عمر بن الخطاب قد حل بها في طريقه من المدينة المنورة إلى القدس لاستلام مفاتيح القدس من البيزنطيين، وقد أقيم سنة 1195م في المكان الذي يقال أن عمر صلي فيه مسجداً يعرف بالمسجد العمري، وهو ما زال قائماً ومستخدماً حتى اليوم وهو ملاصق للكنيسة البيزنطية، وقد أعيد تجديده عام 1995م، في الفترة الصليبية كانت البيرة قرية مهمة لقرىها من القدس خاصة بعد استيلاء الصليبيين على القدس سنة 1099م حيث أصبحت مركزاً للمقاومة الإسلامية ضد الصليبيين، وبعد احتلال الصليبيين لها أوقفها الصليبيون هي و21 قرية فلسطينية أخرى من منطقة القدس على كنيسة القيامة، وكانت المدينة وكنيستها البيزنطية التي تم تجديدها وتنظيفها في الفترة الأخيرة مركزاً لفرسان القديس يوحنا القادمين من إنجلترا، عندما حرر صلاح الدين الأيوبي فلسطين استولى على البيرة ودمر المستوطنة الصليبية فيها سنة 1187م ويقال أن عدد الصليبيين الذين استسلموا له في البيرة بلغ 50,000 أسير، وهكذا تعربت المدينة من جديد. وفي العهد العثماني 1517-1918م كانت البيرة مركزاً سياسياً وإدارياً مهماً ومركز قضاء، سكنها المتصرف العثماني وكان فيها طابور عسكري عرف بطابور البيرة تشكل من أبنائها، وكان له دور في الدفاع عن عكا أثناء حملة الصليبيين في أواخر القرن 18م، في عهد الانتداب البريطاني ألحقت البيرة بقضاء رام الله، واستمر الحال كذلك خلال الفترة من 1919-1994م، بعد دخول السلطة الوطنية الفلسطينية إليها عام 1994م أصبحت البيرة مع توأمتها رام الله مركزاً لمحافظة رام الله والبيرة، وتعتبر مدينتي البيرة ورام الله العاصمة الإدارية والمالية للسلطة الوطنية الفلسطينية حيث يوجد فيهما غالبية المقرات الرئيسية للوزارات والمؤسسات الحكومية.

2. الديموغرافيا/السكان والنمو السكاني

2.1 التطور السكاني في المدينة حسب الجهاز المركزي للإحصاء:

يمثل الجدول المرفق التطور السكاني في المدينة و يمكن ملاحظة أن نسبة التطور السكاني في الفترة ما بين 1931-1961م بلغت حوالي 1.84% وفي الفترة ما بين 1997-2016 حوالي 3.97%.

| السنة | عدد سكان مدينة البييرة | عدد سكان مخيم الأمعري |
|-------|---------------------------|--------------------------|
| 1931 | 2292 | - |
| 1961 | 14510 | - |
| 1997 | 27972 | 4046 |
| 2007 | 37690 | 4947 |
| 2013 | 44905 | 5894 |
| 2016 | 48887 | 6416 |
| 2017 | 45576 | 4684 |
| 2023 | 51730 | 5317 |
| 2026 | 54853 | 5637 |

1.2 العدد الفعلي لسكان مدينة البييرة:

❖ حسب التقرير الصادر عن الجهاز المركزي للإحصاء الفلسطيني 2017 بعنوان عدد السكان المقدر منتصف 2017-2026، فإن عدد سكان مدينة البييرة عام 2023 اضافة الى عدد سكان مخيم الأمعري كما يلي:

51730 نسمة + 5317 نسمة (مخيم الأمعري) = 57,047 نسمة.

❖ تم عمل دراسة تفصيلية لعدد السكان الفعلي لمدينة البييرة عام 2013م مستنداً على:

1. الضرائب: حيث أن عدد شقق المدينة بلغ حوالي 15428 مع 5% نسبة خطأ وبالتالي عدد شقق المدينة (15428) * نسبة الخطأ (5%)

* معدل أفراد الأسره لعام 2013 (4.95) = 80,190 نسمة.

2. شركة كهرباء محافظة القدس: حيث أن مجموع ساعات الكهرباء لمدينتي رام الله والبييرة حوالي 35000 ساعة، و باعتبار أن مدينة البييرة

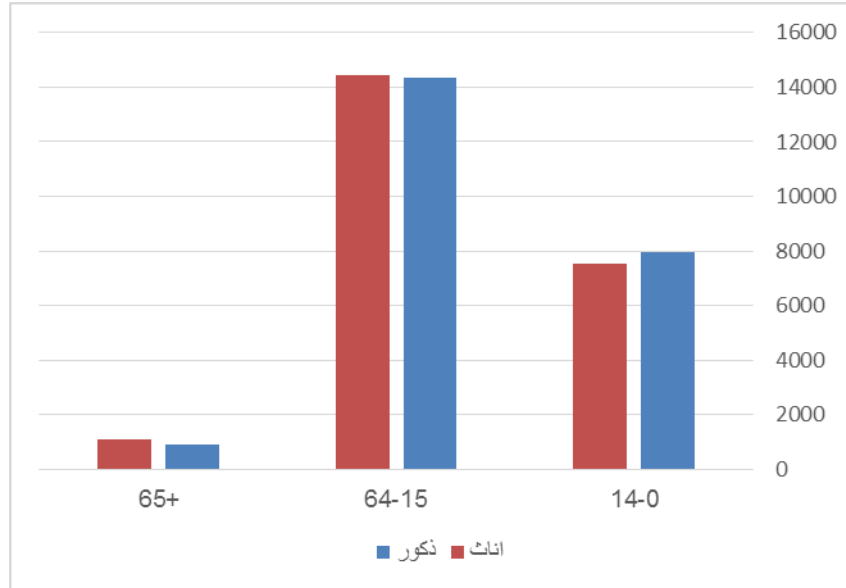
لها نصف عدد الساعات وبالتالي 17500 * 4.95 (معدل الأسره) = 86,600 نسمة.

3. مصلحة مياه القدس: حيث أنه بلغ عدد عدادات المياه السكنية لعام 2012 حوالي 11700 و بمعامل خطأ 1.3 وبالتالي: $11700 * 1.3 = 75,300$ نسمة.
4. مع العلم أن الإحصائيات التي تم الحصول عليها من جهاز الإحصاء المركزي لعام 2013 وصلت 44,905 ويعتبر هذا الرقم بعيداً عن الدقة حيث أن نسبة كبيرة من سكان المدينة من المحافظات الشمالية والجنوبية للوطن وهم غير مسجلين في المدينة ويتمتعون بكامل خدمات مدينة البيرة باعتبارهم مقيمين فيها فعلياً، كما أنه إسقاط حسابي من إحصائيات 2007.
5. ومع استثناء الرقم الأول الذي يعتبر بعيداً عن الأرقام الأخرى المحسوبة، فإن عدد سكان مدينة البيرة بدون مخيم الأمعري حسب معدل الأرقام التي تم حسابها $81,000 = 3 / (75300 + 86600 + 80200)$ نسمة وعدد سكان المدينة كاملة (مع مخيم الأمعري) فهو يساوي $86,900 = 5900 + 81000$ نسمة لعام 2013.
6. وبالاتتماد على نسبة الزيادة السكانية الطبيعية حسب الجهاز المركزي للإحصاء الفلسطيني وهي 2.95% فإن العدد التقديري لعام 2023 لسكان المدينة مع مخيم الأمعري حوالي 116220 نسمة.

1.3 الفئات العمرية:

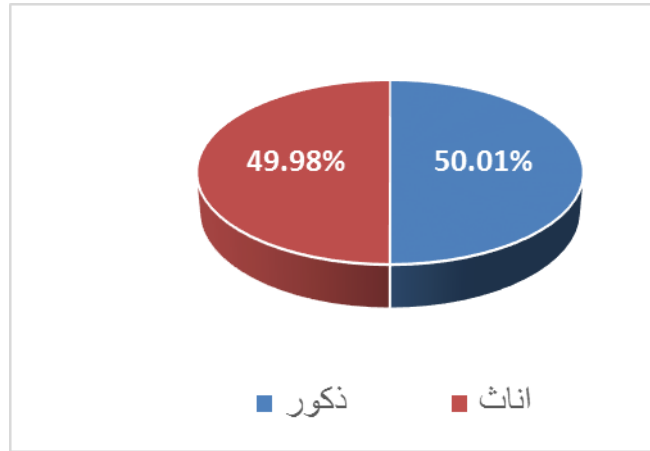
أما بالنسبة للفئات العمرية، وبالرجوع إلى ملخص النتائج النهائية للتعداد العام للسكان والمساكن والمنشآت 2017 الصادر عن الجهاز المركزي للإحصاء الفلسطيني، فإن نسبة الأطفال في مدينة البيرة دون سن 15 تشكل 31.92% ونسبة فئة الشباب حوالي 59.4%، أما كبار السن فلا تتجاوز نسبتهم 4.15%، و يعتبر ذلك مؤشر قوي بأن مجتمع البيرة مجتمع شبابي منتج.

إن النسبة العالية من الشباب في مدينة البيرة مقارنة مع النسبة المنخفضة من كبار السن في المدينة تهم صانعي القرار ليحددوا من خلال ذلك مشاريعهم المستقبلية والفئة المستهدفة إضافة إلى معدلات البطالة، الأمر الذي يؤثر مباشرة على المستوى المعيشي. لاحظ الرسم البياني أدناه.



رسم توضيحي: الفئات العمرية في مدينة البيرة عام 2017

أما بالنسبة للتركيب النوعي لسكان المدينة لاحظ الرسم البياني التالي.



رسم توضيحي: التركيب النوعي للمدينة حسب إحصاءات 2017

الاطار التنموي الاستراتيجي

مقدمة

يأتي هذا التقرير للوقوف على اهم مخرجات ورشة العمل الفنية الاولى التي تمت بمشاركة لجنة التخطيط الاساسي ولجنة اصحاب العلاقة ولجان القطاعات التنموية الاربع وهي قطاع البيئة والبنية التحتية، قطاع التنمية الاجتماعية، قطاع التنمية الاقتصادية المحلية، وقطاع الادارة والحكم الرشيد.

يعتبر هذا الفصل من اهم فصول الخطة التنموية الاستراتيجية لكونه يلخص نتائج ومخرجات ورشة العمل الفنية الاولى المبينة على تحليل نتائج التقرير التشخيصي للمدينة. ويعتبر هذا التقرير أساسا للمرحلة التالية والتي سيتم فيها بلورة المشاريع بشكل مفصل ووضع البرامج وخطط العمل وخطة المتابعة والتنفيذ.

يحتوي هذا التقرير على الرؤية المجتمعية كما تم التوافق عليها من قبل الحضور من اعضاء اللجان ومشاركين اخرين في ورشة العمل الاولى وذلك بعد اقرارها من قبل فريق التخطيط الاساسي. وكذلك يتضمن التقرير كافة القضايا التنموية التي تم طرحها ومناقشتها خلال الورشة معتمدين تحليل واقع المدينة من فرص وتحديات كمرجعية اساسية للقضايا المطروحة.

تعتبر مصفوفة الاهداف والبرامج والمشاريع ومكوناتها حجر الزاوية في اعداد المشاريع التنموية التفصيلية الهادفة الى تحقيق الاهداف الاستراتيجية وبالتالي المساهمة في تحقيق الرؤية المجتمعية 2023-2038.

1. الرؤية التنموية 2023-2026

قام فريق العمل بالتعاون مع منسق التخطيط في المدينة بعرض مبسط لمفهوم الرؤية وصياغتها. كما تم استعراض رؤية المدينة السابقة لمراجعتها واعادة صياغتها بناء على تحديث التقرير التشخيصي في حال تم تغير جذري في ظروف المدينة بالاضافة للحاجة لمراجعة صياغة الرؤية من قبل اعضاء اللجان التنموية في حال استوجب الامر. تنص الرؤية للمدينة على:

البيرة بوابة القدس، مدينة حضرية آمنة،جاذبة وذكية، تعزز بتراتها وأصالتها وتوفر العيش الكريم لمواطنيها ضمن بيئة مستدامة ومشاركة مجتمعية واعية.

1. القضايا التنموية مرتبة حسب الأولوية

بعد عملية التشخيص لكافة المجالات التنموية، وبعد الخروج بالقضايا التنموية من قبل اللجان التنموية، تم خلال ورشة العمل الأولى العمل على ترتيب هذه القضايا حسب الأولوية باستخدام مصفوفة المقارنة المزدوجة وتم التوصل إلى القضايا ذات الأولوية وجاءت كما يلي:

| |
|--|
| 1. تقادم منظومة الصرف الصحي وعدم شموليتها وضعف كفاءتها. |
| 2. محدودية كفاءة إدارة النفايات الصلبة والنظام البيئي . |
| 3. ضعف منظومة الطرق والمواصلات. |
| 4. ضعف الخدمات المقدمة للمرافق التعليمية. |
| 5. محدودية الاستثمار في الطاقة البديلة. |
| 6. ضعف الجاهزية لمواجهة الطوارئ والحد من مخاطر الكوارث |
| 7. ضعف المؤسسة والاستدامة المالية في البلدية |
| 8. ضعف الاهتمام بالقطاع السياحي والآثار. |
| 9. ضعف التنظيم والتخطيط الحضري خاصة في مناطق ج. |
| 10. ضعف السياسات الجاذبة للاستثمار والشراكات مع القطاع الخاص . |
| 11. ضعف الرعاية والاهتمام بالفئات والمواقع المهمشة . |
| 12. ضعف البنية الشاملة التي تعنى بالثقافة والفنون والتراث. |
| 13. ضعف الانتماء والثقة والمشاركة المجتمعية . |
| 14. ضعف الخدمات الالكترونية / البلدية الالكترونية |

2. القضايا التنموية مرتبة حسب المجالات

من قبل لجنة اصحاب العلاقة واللجان القطاعية الاربع بعد نقاش مستفيض لمخرجات التقرير التشخيصي للمجالات (القطاعات) الاربع وممثلي لجنة التخطيط الاساسي فقد تم مناقشة وتبويب اهم القضايا التنموية التالية:

| مجل القضايا التنموية مبوبة حسب المجالات التنموية الاربع | |
|---|---|
| مجال البيئة والبنى التحتية | |
| 1. ضعف منظومة الطرق والمواصلات. | الطرق والمواصلات |
| 2. تقادم منظومة الصرف الصحي وعدم شموليتها وضعف كفاءتها. | الصرف الصحي وتصريف مياه الامطار |
| 3. محدودية كفاءة إدارة النفايات الصلبة والنظام البيئي . | جمع والتخلص من النفايات الصلبة |
| 4. محدودية الاستثمار في الطاقة البديلة. | الطاقة |
| مجال التنمية الاجتماعية | |
| 5. ضعف الخدمات المقدمة للمرافق التعليمية. | التعليم |
| 6. ضعف الرعاية والاهتمام بالفئات والمواقع المهمشة . | الخدمات الاجتماعية والحماية والتمكين |
| 7. ضعف البنية الشاملة التي تعنى بالتقافة والفنون والتراث. | الثقافة والتراث |
| مجال تنمية الاقتصاد المحلي | |
| 8. ضعف الاهتمام بالقطاع السياحي والآثار . | الترفيه والسياحة |
| 9. ضعف السياسات الجاذبة للاستثمار والشراكات مع القطاع الخاص . | التجارة والصناعة والحرف والخدمات المساندة |
| مجال الادارة والحكم الرشيد | |
| 10. ضعف التنظيم والتخطيط الحضري خاصة في مناطق ج. | التخطيط والتنظيم |
| 11. ضعف الجاهزية لمواجهة الطوارئ والحد من مخاطر الكوارث | الامن وادارة الكوارث |
| 12. ضعف المؤسسة والاستدامة المالية في البلدية | ادارة وحوكمة المؤسسات وخاصة البلدية |
| 13. ضعف الانتماء والثقة والمشاركة المجتمعية | |
| 14. ضعف الخدمات الالكترونية / البلدية الالكترونية | |

3. القضايا التنموية الرئيسية ذات الأولوية والاهداف

| المجالات التنموية | القضايا التنموية | الاهداف التنموية |
|-----------------------------|--|--|
| مجال البيئة والبنية التحتية | تقادم منظومة الصرف الصحي وعدم شموليتها وضعف كفاءتها. | رفع كفاءة منظومة الصرف الصحي وضمان شموليتها. |
| | محدودية كفاءة إدارة النفايات الصلبة والنظام البيئي . | تطوير إدارة النفايات الصلبة وإعادة استخدامها وأتمتتها. |
| | | رفع كفاءة النظام البيئي والتقليل من آثار ظاهرة التغير المناخي |
| | ضعف منظومة الطرق والمواصلات. | تطوير منظومة الطرق والمواصلات في المدينة |
| | محدودية الاستثمار في الطاقة البديلة. | تشجيع الاستثمار في الطاقة البديلة. |
| مجال التنمية الاقتصادية | ضعف الاهتمام بالقطاع السياحي والآثار . | زيادة الاهتمام بالقطاع السياحي والآثار في المدينة |
| | ضعف السياسات الجاذبة للاستثمار والشراكات مع القطاع الخاص . | خلق بيئة جاذبة للاستثمار والشراكات مع القطاع الخاص والعام |
| | ضعف الخدمات المقدمة للمرافق التعليمية. | تطوير الخدمات المقدمة للمرافق التعليمية |
| مجال التنمية الاجتماعية | ضعف الرعاية والاهتمام بالفئات والمواقع المهمشة | زيادة الاهتمام بالخدمات المقدمة للفئات والمناطق المهمشة في المدينة |
| | ضعف البنية الشاملة التي تعنى بالثقافة والفنون والتراث. | رفع مستوى البنية الشاملة التي تعنى بالثقافة والفنون والتراث |
| | ضعف الانتماء والثقة والمشاركة المجتمعية . | تعزيز الانتماء والثقة والمشاركة المجتمعية |
| | ضعف الجاهزية لمواجهة الطوارئ والحد من مخاطر الكوارث | رفع مستوى الجاهزية لمواجهة الطوارئ والاستجابة لمخاطر الكوارث والتغير المناخي |
| مجال الادارة والحكم الرشيد | ضعف المأسسة والاستدامة المالية في البلدية | تعزيز الاستدامة المالية وتطوير البنية المؤسسية في البلدية |
| | ضعف التنظيم والتخطيط الحضري خاصة في مناطق ج. | تطوير التنظيم والتخطيط الحضري خاصة في مناطق ج. |
| | ضعف الخدمات الالكترونية / البلدية الالكترونية | رفع مستوى الخدمات الالكترونية / البلدية الالكترونية |
| | | |

4. الاهداف التنموية واهميتها في تحقيق الرؤية:

تكمّن اهمية تحديد الاهداف التنموية بما ينسجم وقدرات المدينة على تحقيقها من خلال اعداد مجموعة من البرامج والمشاريع التي تحقق تلك الاهداف في المساهمة بشكل كبير في تحقيق الرؤية المجتمعية للمدينة.

الاطار التنموي وعلاقة الرؤية مع الاهداف تنموية

| الرؤية: البيرة بوابة القدس، مدينة حضرية آمنة،جاذبة وذكية، تعزز بتراتها وأصالتها وتوفر العيش الكريم لمواطنيها ضمن بيئة مستدامة ومشاركة مجتمعية واعية. | | |
|--|---|---|
| الأهداف التنموية | الربط مع الرؤية | الربط مع أهداف التنمية المستدامة |
| رفع كفاءة منظومة الصرف الصحي وضمان شموليتها. | حضرية،جاذبة،بيئة مستدامة | الهدف 3: الصحة الجيدة والرفاه |
| تطوير إدارة النفايات الصلبة وإعادة استخدامها وأتمنتها. | حضرية،جاذبة،بيئة مستدامة | الهدف 6:المياه النظيفة والنظافة الصحية الهدف 11: مدن ومجتمعات محلية مستدامة |
| رفع كفاءة النظام البيئي والتقليل من آثار ظاهرة التغير المناخي | حضرية،جاذبة،بيئة مستدامة | الهدف 13: العمل المناخي |
| تطوير منظومة الطرق والمواصلات في المدينة | حضرية،جاذبة،ذكية | الهدف 3: الصحة الجيدة والرفاه |
| تشجيع الاستثمار في الطاقة البديلة. | حضرية،جاذبة،ذكية | الهدف 7: طاقة نظيفة وبأسعار معقولة الهدف 11: مدن ومجتمعات محلية مستدامة |
| زيادة الاهتمام بالقطاع السياحي والآثار في المدينة | مدينة حضرية، تعزز بتراتها وأصالتها | الهدف 11: مدن ومجتمعات محلية مستدامة |
| خلق بيئة جاذبة للاستثمار والشراكات مع القطاع الخاص والعام | جاذبة ،بيئة مستدامة | الهدف 8 –العمل اللائق ونمو الاقتصاد الهدف 17: عقد الشراكات لتحقيق الاهداف |
| تطوير الخدمات المقدمة للمرافق التعليمية | حضرية، وتوفر العيش الكريم لمواطنيها ،بيئة مستدامة | الهدف 4: التعليم الجيد |
| زيادة الاهتمام بالخدمات المقدمة للفئات والمناطق المهمشة في المدينة | وتوفر العيش الكريم لمواطنيها ضمن بيئة مستدامة ومشاركة مجتمعية واعية | الهدف 1: القضاء على الفقر الهدف 3: الصحة الجيدة والرفاه الهدف 5: المساواة بين الجنسين الهدف 8: العمل اللائق ونمو الاقتصاد الهدف 17: عقد الشراكات لتحقيق الاهداف |

| | | |
|---|---|--|
| الهدف 11: مدن ومجتمعات محلية مستدامة الهدف 17: عقد الشراكات لتحقيق الاهداف | البيرة بوابة القدس، تعزز بتراتها وأصالتها | رفع مستوى البنية الشاملة التي تعنى بالثقافة والفنون والتراث |
| الهدف 11: مدن ومجتمعات محلية مستدامة الهدف 16: السلم والعدل والمؤسسات القوية | توفر العيش الكريم، مشاركة مجتمعية واعية | تعزيز الانتماء والثقة والمشاركة المجتمعية |
| الهدف 11: مدن ومجتمعات محلية مستدامة الهدف 13: العمل المناخي | آمنة ، توفر العيش الكريم ،بيئة مستدامة | رفع مستوى الجاهزية لمواجهة الطوارئ والاستجابة لمخاطر الكوارث والتغير المناخي |
| الهدف 11: مدن ومجتمعات محلية مستدامة الهدف 16: السلم والعدل والمؤسسات القوية | بيئة مستدامة | تعزيز الاستدامة المالية وتطوير البنية المؤسساتية في البلدية |
| | حضرية | تطوير التنظيم والتخطيط الحضري خاصة في مناطق ج. |
| | جاذبة وذكية ،توفر العيش الكريم لمواطنيها | رفع مستوى الخدمات الالكترونية / البلدية الالكترونية |

تتطلع مدينة البيرة من خلال رؤيتها المجتمعية "البيرة بوابة القدس، مدينة حضرية آمنة، جاذبة وذكية، تعزز بتراتها وأصالتها وتوفر العيش الكريم لمواطنيها ضمن بيئة مستدامة ومشاركة مجتمعية واعية.

الى تحقيق ابرز ميزاتها الثقافية والسياحية وتحسين نوعية الخدمات المقدمة للمواطن من خلال تنفيذ مجموعة من البرامج والمشاريع التي تساهم في تحقيق الاهداف خلال فترة الخطة للسنوات 2023-2026. الشكل رقم 1. ادناه يوضح تسلسل مراحل اعداد الخطة وعلاقة كل مرحلة في تحقيق الرؤية المجتمعية.

فيما يلي بعضا من الاهداف الاستراتيجية التنموية ضمن القطاعات الاربعة والمؤمل منها ان تساهم في تحقيق الرؤية المجتمعية لغاية العام 2038.

قطاع البيئة والبنية التحتية

ان تطوير البنية التحتية من خلال رفع كفاءة منظومة الصرف الصحي وضمان شموليتها، تطوير إدارة النفايات الصلبة وإعادة استخدامها وأتمتتها، رفع كفاءة النظام البيئي والتقليل من آثار ظاهرة التغير المناخي، تطوير منظومة الطرق والمواصلات في المدينة، تشجيع الاستثمار في الطاقة البديلة. تساهم في اعداد مدينة البيرة مدينة حضرية آمنة، وتوفر العيش الكريم لمواطنيها ضمن بيئة مستدامة.

قطاع التنمية الاجتماعية:

ان تطوير الخدمات المقدمة للمرافق التعليمية، زيادة الاهتمام بالخدمات المقدمة للفئات والمناطق المهمشة في المدينة، رفع مستوى البنية الشاملة التي تعنى بالتقافة والفنون والتراث، تعزيز الانتماء والثقة والمشاركة المجتمعية جميعها تساهم في دعم العيش الكريم للجميع وتحسين جودة الحياة والخدمات الاجتماعية والصحية والبيئة العامة.

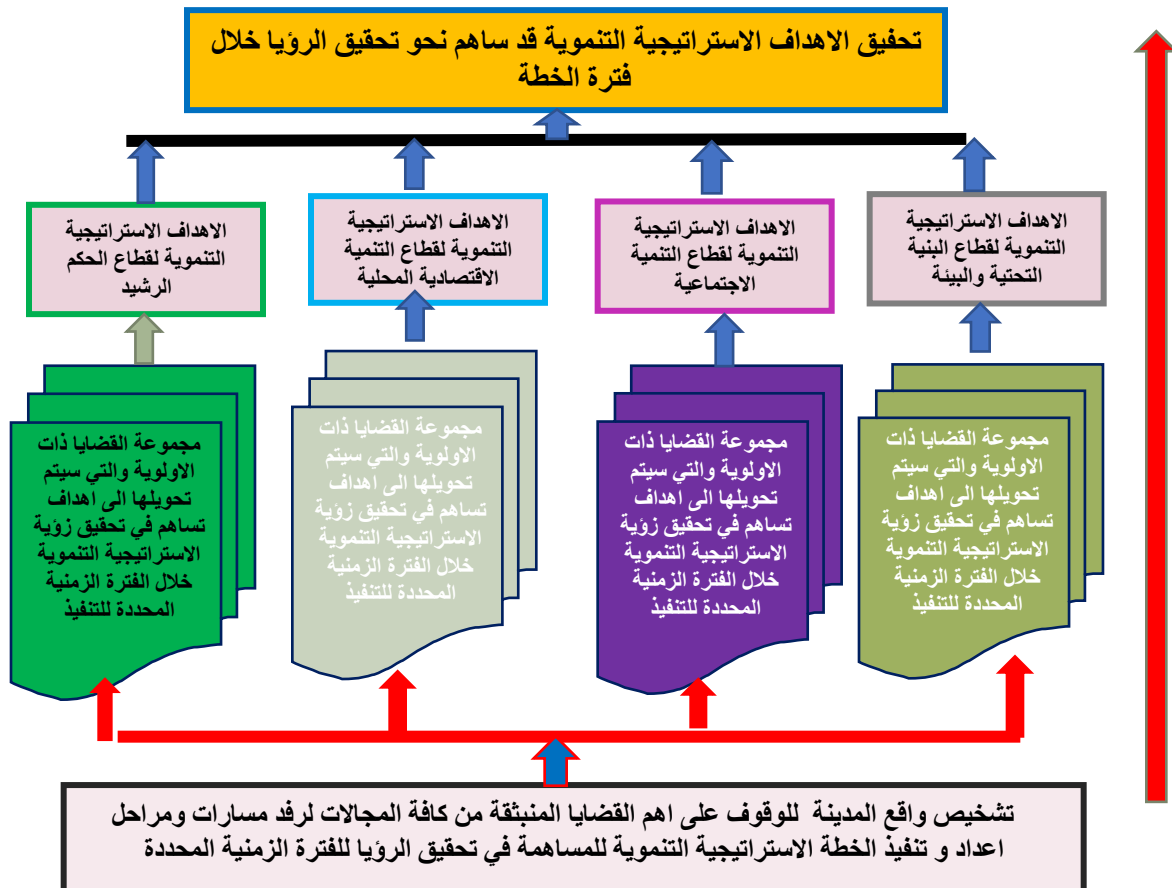
قطاع التنمية الاقتصادية:

ان تطوير منظومة الطرق والمواصلات في المدينة زيادة الاهتمام بالقطاع السياحي والآثار في المدينة، خلق بيئة جاذبة للاستثمار والشراكات مع القطاع الخاص والعام والعمل على جذب الاستثمار

قطاع الادارة والحكم الرشيد:

ان رفع مستوى الجاهزية لمواجهة الطوارئ والاستجابة لمخاطر الكوارث والتغير المناخي، تعزيز الاستدامة المالية وتطوير البنية المؤسسية في البلدية، تطوير التنظيم والتخطيط الحضري خاصة في مناطق ج، رفع مستوى الخدمات الالكترونية / البلدية الالكترونية جميعها تساهم في كون المدينة امنة وتوفر العيش الكريم لمواطنيها ضمن بيئة مستدامة ومشاركة مجتمعية واعية.

شكل رقم 1.



البرامج ومكوناتها/المشاريع المقترحة وعلاقتها مع البرامج التنموية الإقليمية/الوطنية

ترتبط البرامج والمشاريع المقترحة ارتباطاً وثيقاً بالخطط والسياسات الوطنية المختلفة وخاصة: أجندة السياسات الوطنية، وخطة التنمية الوطنية والخطة المحلية لقطاع الحكم المحلي.

حيث وضعت أجندة السياسات الوطنية ضمن أولوياتها هدف "تعزيز استجابة الهيئات المحلية للمواطن" وكذلك "الارتقاء بمستوى الخدمات العامة المقدمة للمواطن". وهي الأولويات التي تدعم الأهداف والبرامج التنموية التي تم إقترحها في هذه الخطة، والتي تتمحور حول تطوير العمل المؤسسي في البلدية، و تحسين التواصل مع المجتمع المحلي من أجل تقديم خدمات كفؤة ومستجيبة لحاجات المجتمع المحلي.

علاوة على ذلك، ترتبط مشاريع البنى التحتية والبيئة بالهدف الاستراتيجي الثاني الذي حددته استراتيجية قطاع الحكم المحلي والساعي إلى "تحسين الأداء المؤسسي للهيئات المحلية وتفعيل مواردها المادية والبشرية لتقديم الخدمات ذات الجودة للمواطنين". أما مشاريع التنمية الاقتصادية المحلية، فهي تصب في تحقيق الهدف الاستراتيجي الرابع والمتعلق بالوصول إلى "الهيئات المحلية تلعب دوراً فاعلاً ومستنداً في تحفيز التنمية الاقتصادية المحلية".

أما فيما يتعلق بمشاريع التنمية الاجتماعية، فهي مرتبطة ارتباطاً وثيقاً بعدد غير قليل من الأهداف الوطنية في مجالات الصحة والتعليم والمرأة وذوي الاحتياجات الخاصة، حيث ترتبط المشاريع المقترحة بالعديد من الأهداف الوطنية في المجال الاجتماعي؛ مثل تحسين مستوى الخدمات الصحية وتوفير خدمات الطوارئ على مدار الساعة ورفع المستوى التعليمي وتوفير أماكن ترفيهية للشباب لقضاء أوقات الفراغ. أما مشاريع الإدارة والحكم الرشيد فهي ترتبط بتعزيز عدة سياسات وأولويات تسعى الخطة القطاعية إليها تحت الهدف الاستراتيجي الأول والمتمثل بتطوير "منظومة تشريعية ومؤسسية ملائمة لتنظيم وإدارة القطاع ومستجيبة للنوع الاجتماعي".

البعد (التوصيف) المكاني للبرامج ومكوناتها/المشاريع

تكمن أهمية التوصيف المكاني للبرامج والمشاريع في أنه يجسد التكاملية المتوقعة بين التخطيط التنموي والتخطيط الفيزيائي، وذلك من خلال تحديد مواقع المشاريع المقترحة على المخطط الهيكلي، مما يتيح الاطلاع جغرافياً على مواقع المشاريع التي سيتم تنفيذها مستقبلاً؛ الأمر الذي يظهر صورة متكاملة للشكل الذي ستكون عليه البيرة بعد إنجاز الخطة وتنفيذ المشاريع المقترحة.

من الجدير بالذكر أيضاً أن مواقع المشاريع المشار إليها على المخطط الهيكلي هي مواقع مقترحة من قبل فريق التخطيط الاساسي واللجان المشاركة بعملية التخطيط، مما يعني احتمالية تغيير جغرافية بعض هذه المواقع مستقبلاً وحسب الحاجة، نتيجة لما تتطلبه عملية التنفيذ من مرونة، أو ما قد يطرأ من تغيرات على أرض الواقع. توضح الخارطة التالية التوصيف المكاني للمشاريع المقترحة.

5. مصفوفة الاهداف التنموية والمشاريع

كما هو مبين في الشكل رقم 1. اعلاه فإن عملية تشخيص الوضع القائم للمدينة قد أدى الى تحديد مجموعة من القضايا والفرص والتي قد تم تحويلها الى اهداف ومن اجل تحقيق الاهداف فقد تم الوصول من خلال التخطيط بالمشاركة المجتمعية الى مصفوفة من البرامج التنموية والمكونات الرئيسية لكل برنامج. فيما يلي ادناه مصفوفة الاهداف التنموية والبرامج ومكوناتها/المشاريع.

| المجالات التنموية | القضايا التنموية ذات الاولوية | الاهداف التنموية | البرامج التنموية | مكونات الرئيسية لكل برنامج |
|------------------------------|---|---|--------------------------------|---|
| مجال البيئة والتنمية التحتية | تقادم منظومة الصرف الصحي وعدم شموليتها وضعف كفاءتها. | رفع كفاءة منظومة الصرف الصحي وضمان شموليتها. | تطوير قطاع الصرف الصحي | تأهيل وتوسعة شبكة الصرف الصحي القائمة. (6كم) |
| | | | | توفير خدمة الصرف الصحي في حوض السلامة وحوض خلة العمياء (شبكات، محطات ضخ، محطة تنقية). |
| | | | | شراء اراضي لتوفير مضخات أو محطات تنقية في منطقة توسعة منظمة الصرف الصحي |
| | | | | توسعة وتأهيل محطة التنقية. |
| | | | | اعادة تأهيل محطة ضخ عرابي وتطوير محطات الضخ الاربعة المتبقية. |
| | | | | عمل خرائط الصرف الصحي وربطها مع مشروع GIS |
| | | | | عمل دراسة لإعادة استخدام الحمأة. |
| | | | | معالجة مشكلة الروائح الناتجة من الصرف الصحي. |
| | | | | توسعة شبكة تصريف مياه الأمطار في منطقة خلة القرعان، شارع المنصورة البالوع، السلامة |
| | | | | شراء أجهزة واليات لصيانة شبكات الصرف الصحي وتصريف مياه الامطار . |
| | محدودية كفاءة إدارة النفايات الصلبة والنظام البيئي . | تطوير إدارة النفايات الصلبة وإعادة استخدامها وأتمنتها. | تطوير إدارة النفايات الصلبة | شراء آليات ولوازم لتطوير وتحسين الخدمة المقدمة في مجال النفايات الصلبة والبيئة. |
| | | | | وضع الأنظمة وتطبيق الاجراءات والعقوبات بشكل صارم فيما يخص الحفاظ على البيئة ونشر الوعي البيئي. |
| | | | | مشروع لانشاء خلجان لجميع حاويات المدينة . |
| | | | | العمل على تفعيل مشروع المكب العام في المحافظة (رمون) |
| | | | | استئجار اراضي لعمل محطات فصل للنفايات الصلبة لحين تشغيل المكب الاقليمي |
| | | | | تطوير برنامج مؤتمت ومرتب ببرنامج GIS لتسهيل ادارة النفايات الصلبة وتحديث المخططات المتعلقة بمواقع الحاويات وانواعها وخطوط المركبات |
| | | | | عمل لوائح تنظيمية واضحة ودليل اجرائي لادارة مخلفات البناء وتنظيم توفير مواقع حاويات واحجامها ضمن تراخيص الابنية. |
| | | | | عمل دراسات لمشروع فصل النفايات واعادة التدوير، وتعرفة النفايات الصلبة |
| | | | | |

| المجالات التنموية | القضايا التنموية ذات الاولوية | الاهداف التنموية | البرامج التنموية | مكونات الرئيسية لكل برنامج |
|----------------------|--------------------------------------|---|-----------------------------------|---|
| | | رفع كفاءة النظام البيئي والتقليل من آثار ظاهرة التغير المناخي | البيرة خضراء | تخضير وزيادة الرقعة الخضراء في المدينة بما في ذلك مناطق C. |
| | | | | العمل على تطوير الأراضي الفارغة واستغلالها لحمايتها والحفاظ عليها. |
| | | | | رفع مستوى الوعي البيئي لدى المواطن (برامج، حملات تطوع، ورشات عمل، مسابقات...الخ). |
| | | | | عمل لوائح تنظيمية لتشجيع الزراعة المنزلية وزيادة نسبة الخضار في المدينة |
| | | | | تجهيز مأوى الكلاب ليتم البدء بالعمل به . |
| | | | | تفعيل برنامج مدراس بيئية خضراء مستدامة . |
| | | | | توقيع مذكرة تفاهم مع المؤسسات البيئية لتقديم برامج لها علاقة بالحفاظ على البيئة والصحة العامة. |
| | | | | عمل دليل لتأثيث وزراعة الارصفة |
| | | | | عمل دراسة مرورية للطرق المحلية في المدينة بما ينسجم مع الدراسة المرورية للمدن الاربعة |
| | | | | رفع كفاءة النظام المروري من خلال (توسعة التقاطعات، توفير الخلع، زيادة الاشارات المرورية واعادة برمجة القائم منها، توفير نظام الالكتروني لمعالجة الازدحام المروري...الخ) |
| | ضعف منظومة الطرق والمواصلات. | تطوير منظومة الطرق والمواصلات في المدينة | تحسين قطاع الطرق والمواصلات | إعادة تأهيل طرق قائمة وشق طرق جديدة بما في ذلك بناء وتأهيل الأرصفة وبما يشمل خدمة الفئات المهمشة. |
| | | | | مشاريع تحسين مشهد الطرق (street landscape) وتأثيث الأرصفة (شارع البلدية ، شارع العين ، شارع القدس). |
| | | | | عمل بروتوكول تعاون مع الشرطة من أجل تفعيل قانون المركبات. |
| | | | | زيادة عدد مواقف الدفع المسبق (شارع نابلس وشارع بيرزيت وفلسطين). |
| | | | | البدء بتنفيذ مقطع مدينة البيرة من الطريق الدائري |
| | | | | عمل لوائح تنظيمية لساحات مواقف السيارات الخاصة في الأراضي الفارغة في المدينة وتنظيم وقوف المركبات في الارتداد الامامي ضمن تراخيص الابنية |
| | | | | استملاك مؤقت للأراضي الفارغة لحل اشكالية مواقف السيارات العامة |
| | | | | تعيين مهندس مرور في البلدية |
| | | | | عمل دراسة تحليلية لإيجاد أفضل البدائل لإستغلال الطاقة البديلة. |
| | | | | تمديد شبكات انارة جديدة وإستبدال وحدات الإنارة القائمة بوحدات موفرة للطاقة |
| | محدودية الاستثمار في الطاقة البديلة. | تشجيع الاستثمار في الطاقة البلدية | تعزيز الاستثمار في الطاقة البديلة | تأهيل وصيانة شبكة الانارة القديمة |
| | | | | استثمار اراضي وبناء وحدات شمسية |
| | | | | استغلال اسطح مباني البلدية لانشاء وحدات شمسية |
| | | | | عمل لوائح تنظيمية لغايات تنظيم وتشجيع عمل خلايا شمسية على اسطح الابنية ضمن تراخيص البناء ومصادقتها |
| | | | | |

| | | | |
|-------------------------|--------------------------------|--|--|
| مجال التنمية الاقتصادية | تطوير القطاع السياحي والآثار | زيادة الاهتمام بالقطاع السياحي والآثار في المدينة | ضعف الاهتمام بالقطاع السياحي والآثار. |
| | | | |
| | | | |
| | | | |
| | | | |
| | | | |
| | | | |
| | | | |
| | | | |
| | | | |
| | تطوير البيئة الجاذبة للاستثمار | خلق بيئة جاذبة للاستثمار والشراكات مع القطاع الخاص | ضعف السياسات الجاذبة للاستثمار والشراكات مع القطاع الخاص |
| | | | |
| | | | |
| | | | |
| | | | |
| | | | |
| | | | |
| | | | |
| | | | |
| | | | |
| | | | |
| | | | |
| | | | |
| | | | |
| | | | |
| | | | |
| | | | |

| | | | | |
|-------------------------|-------------------------------|--|--|---|
| مجال التنمية الاجتماعية | تطوير التعليم | تطوير الخدمات المقدمة للمرافق التعليمية | ضعف الخدمات المقدمة للمرافق التعليمية. | بناء مدارس (السلامية وام الشرايط) . |
| | | | | صيانة وتطوير التمديدات الكهربائية للمدارس وتكييفها. |
| | | | | توسعة المدارس القائمة وانشاء قاعات مدرسية. |
| | | | | عمل صيانة لـ 15 مدرسة حكومية. وواحدة شرعية بما في ذلك صيانة وتطوير المرافق الصحية |
| | | | | تزويد المدارس بتقنية التعليم الذكي. |
| | | | | شراء اراضي لانشاء مدارس عليها |
| | | | | البدء باستهداف فئة الطفولة المبكرة |
| | | | | العمل على زيادة الدعم المالي لصندوق الطالب المحتاج |
| | | | | عقد ورشات عمل ودورات تستهدف المعلمين والطلاب واولياء الامور لمعالجة القضايا التعليمية مثل التسرب المدرسي، الفاقد التعليمي، المهارات الحياتية، التعامل مع ذوي الاعاقة ... وغيرها |
| | | | | توفير التعليم المهني، توقيع مذكرات تفاهم مع معاهد التدريب المنهي وتفعيل المخيمات صيفية المهنية. |
| | | | | توقيع مذكرات تفاهم مع وزارة التربية والتعليم لتعزيز الانشطة اللامنهجية وتعزيز روح التطوع ،وعمل ايام تطوعية لطلاب المدارس |
| | | | | تشكيل برلمان طلابي في كافة مدارس مدينة البيرة من طلاب المدرسة تحت مظلة البلدية |
| | | | | اعادة تأهيل يافطات مدارس مدينة البيرة وتوحيدها |
| | | | | رصد مخصصات لمكافأة الأفكار الإبداعية لطلبة المدارس بالتعاون مع مجالس اولياء الامور |
| | تطوير الخدمات المقدمة للمهمشة | زيادة الاهتمام بالخدمات المقدمة للفئات والمناطق المهمشة في المدينة | ضعف الرعاية والاهتمام بالفئات والمواقع المهمشة | انشاء حدائق احياء في منطقة ام الشرايط عدد 2 |
| | | | | انشاء ملاعب رياضية في عدة أحياء في المدينة ومنها منطقة خلة القرعان |
| | | | | تعبيد طريق في منطقة شعاب كساب |
| | | | | تفعيل خطة موائمة المباني العامة والحكومية ومباني البلدية بما في ذلك المدارس |
| | | | | عمل قاعدة بيانات بالفئات المهمشة في المدينة |
| | | | | تقديم الدعم المادي للمؤسسات الشبابية والاندية الرياضة |
| | | | | اعداد مسابقة لافضل مشروع شبابي مع تخصيص مبلغ لتمويل المشروع |

| | | | | |
|--|----------------------------|-----------------------------|--|--|
| | | | | اقامة بطولات سنوية في مختلف المجالات الرياضية |
| | | | | تكوين لجان من ذوي الاختصاص في مجال الشباب والرياضة |
| | | | | مشروع الدعم والتمكين الاقتصادي للفئات المهمشة وخاصة من اصحاب المشاريع الصغيره والمتوسطة بالتعاون مع مؤسسات المجتمع المدني (على سبيل المثال مشاريع عربات الطعام المتنقلة) . |
| | | | | اعادة انتخاب المجلس الشبابي لبلدية البيرة وتعزيز تواصله مع المجالس الشبابية الاخرى |
| | | | | تعزيز فرص الشباب في سوق العمل وتوفير التدريب اللازم لتنمية مهاراتهم في مختلف المجالات |
| | | | | اعادة تأهيل وأتمتة المكتبة . |
| | | | | التعاون والتنسيق مع الكادر النسائي الموجود في الجمعيات ولاندية والمؤسسات |
| | | | | ورش عمل تثقيفية وتوفير الاستشارة والمساندة القانونية للمرأة في المجالات المختلفة |
| | | | | تشجيع المرأة على ابراز الهوية التراثية من خلال تعلم المهن والحرف التراثية والترويج للمنتجات النسائية اعلاميا كقصص نجاح |
| | | | | توفير مساحات خاصة لكبار السن ولذوي الاعاقة في الحدائق العامة وتاهيلها ببعض الالعاب ووسائل الترفيه الخاصة بهم. |
| | | | | انشاء نادي لكبار السن وتوفير الرعاية الاولى لهم وتلبية احتياجاتهم اليومية من خلال المؤسسات ذات العلاقة والعمل التطوعي. |
| | | | | عمل اتفاقيات تعاون مع الجمعيات والمؤسسات التي تعنى بذوي الاعاقة وكبار السن لزيادة عدد الانشطة المقدم لهم في المجالات الرياضية والترفيهية وتوفير ادوات مساندة لهم |
| | | | | مشروع تشغيل وتدريب حديثي التخرج بالتعاون مع الجهات ذات العلاقة مثل الغرفة التجارية . |
| | | | | انتداب مدرب رياضي دولي من خلال المدن العالمية ((جونفيلية)) لتدريب فريق معتمد للمدينة وعدد من الفرق الرياضية |
| | | | | تأهيل متخصص في مركز خدمة الجمهور للتعامل مع هذه الفئة ((لغة الاشارة، الاوراق الخاصة لقرايتها وما الى ذلك |
| | قطاع والفنون والتراث | تطوير الثقافة والتراث | رفع مستوى البنية الشاملة التي تعنى بالثقافة والفنون والتراث | العمل على اطلاق حدث ثقافي جديد للمدينة(مهرجانات) |
| | | | | الاعداد لاستضافة مؤتمر البيرة السنوي كل سنتين |
| | | | | زيادة عدد المراكز الثقافية وبالتحديد مراكز مصادر المعلومات (المكتبات) والمتاحف والسينما من خلال الدائرة الثقافية وتعزيز فرص الشباب في مجال الريادة الثقافية والاجتماعية من خلال (الادارة بالوكالة، وتأسيس مراكز ابحاث والعمل على وصول الخدمات الثقافية الى الاحياء البعيدة |
| | | | | تعزيز الوعي الوطني والتراثي والعمل على احياء السياحة الثقافية |
| | | | | تعزيز العمل التعاوني وزيادة الاقبال عليه |

| | | | |
|--|------------------|-----------------------|------------------|
| تشكيل مجالس تنسيقية في مجالات التنمية الاجتماعية | | | |
| انشاء مجلس امناء للدائرة الثقافية | | | |
| مهرجان وفعاليات للمغتربين (على مدار شهر كامل) | | | |
| المشاركة الدولية في المؤتمرات والمحافل الدولية للترويج لاسم مدينة البيرة | | | |
| فعاليات شهر رمضان | | | |
| مهرجان ايام الثقافات الدولية بالتعاون مع السفارات الدول الموجودة في فلسطين | | | |
| مخيم صيفي دولي مع المدن التي تقيم معها البلدية توأمة | | | |
| تفعيل وتعزيز العمل مع لجان الأحياء والمواطنين . | تعزيز الانتماء | تعزيز الانتماء والثقة | ضعف الانتماء |
| انشاء رابطة لجمعيات ومؤسسات وأندية المدينة | والثقة والمشاركة | والمشاركة المجتمعية | والثقة والمشاركة |
| انشاء مركز لتبادل الخبرات (بيت الحكمة) | المجتمعية . | | المجتمعية . |
| مأسسة التواصل مع ابناء البيرة في المهجر وتنظيم ايام صحية بالتعاون معهم | | | |

| | | | | |
|----------------------------|---|--|-----------------------------------|--|
| مجال الإدارة والحكم الرشيد | ضعف الجاهزية لمواجهة الطوارئ والحد من مخاطر الكوارث | رفع مستوى الجاهزية لمواجهة الطوارئ والاستجابة لمخاطر الكوارث والتغير المناخي | الاستجابة لمخاطر الطوارئ والكوارث | تحديث بروتكول نقابة المهندسين والدفاع المدني ووزارة العمل والبلديات الثلاث من خلال وحدةالتعاون المشترك شراء معدات لغرفة الطوارئ عمل دورات تدريبية لرفع كفاءة طواقم الطوارئ والأندية واللجان التطوعية. عمل خطة منعة للمدينة تجهيز مواقع للاخلاء ومتطلبات الاخلاء بناء قاعدة بيانات مشتركة مع العمليات المشتركة وربطها ببرنامج GIS توفير نقاط تزويد بالماء اضافية لسيارات الاطفاء بحيث تكون موزعة بشكل مدروس في المدينة تطبيق كود الزلازل على الرخص الجيدة في المدينة بالتعاون مع نقابة المهندسين مأسسة وحدة التعاون المشترك |
| | ضعف المؤسسة المالية في البلدية | تعزيز الاستدامة المالية وتطوير البنية المؤسساتية في البلدية | تطوير الاستدامة المالية للبلدية | هدم واعادة بناء مبنى البلدية القائم على قطع الاراضي 72-81 حي 5 حوض 8 كمحال تجارية ومكاتب صيانة وتأهيل مباني البلدية وحدائقها انشاء مظلات لاستاد البيرة الدولي توسعة واعادة تأهيل مركز خدمات الجمهور تطوير الهيكلية التنظيمية في بلدية البيرة تحديث مبنى الارشيف التاريخي تسجيل المواقع السياحية والأثرية في منظمة التراث العالمية (UNESCO) عمل قاعدة بيانات لادارة ممتلكات البلدية |

| | | | |
|---|-----------------------------|---|---|
| التنسيق مع الجهات المعنية لتعزيز مبدأ سيادة القانون من خلال ربط معاملات المواطنين حملة هوية القدس لدى مؤسسات دولة فلسطين بالحصول على براءة ذمة من البلدية | | | |
| تحديث نظام تقييم الموظفين وعمل نظام داخلي للحوافز والاجور في البلدية | | | |
| توفير شبكات انترنت مجانية في مرافق البلدية | | | |
| العمل مع الجهات ذات العلاقة من اجل تحديث قانون الحرف والصناعات ونظام الترخيص | | | |
| وضع آلية واضحة لفرض واحتساب الرسوم | | | |
| بناء فريق متطوعين للبلدية | | | |
| تحديث سيارات واليات البلدية التي يزيد عمرها عن 10 سنوات | | | |
| صيانة مبنى المحطة المركزية (مجمع الباصات) | | | |
| جباية ضريبة الاملاك من خلال البلدية | | | |
| تطوير إدارة رسوم الصرف الصحي مع مصلحة المياه. | | | |
| عمل خطة لتحسين جباية المستحقات المالية وحوافز للجباة | | | |
| ربط البيانات المالية مكانيا من خلال GIS | | | |
| العمل على بناء القدرات لطواقم البلدية من خلال التدريب وتبادل الخبرات مع البلديات العالمية | | | |
| انشاء حدائق جديدة | | | |
| نقل المياه المكررة الى المناطق المستهدفة لتشجيع الزراعة في مناطق ج. | تطوير قطاع التنظيم والتخطيط | تطوير التنظيم والتخطيط الحضري خاصة في مناطق ج. | ضعف التنظيم والتخطيط الحضري خاصة في مناطق ج. |
| توسعة المخطط الهيكلي للمدينة في أراضي ج | | | |
| مشاريع اعادة توحيد وافراز لتنظيم اشكال اراضي مدينة البيرة | | | |
| تحديث الموقع الالكتروني بحيث يصبح بعدة لغات (عربي، انجليزي، فرنسي) | | | |
| تشغيل نظام البلدية الالكترونية | | | |
| انشاء غرفة تحكم تقنية من اجل متابعة كافة مرافق البلدية | اتمتة الخدمات البلدية | رفع مستوى الخدمات الالكترونية / البلدية الالكترونية | ضعف الخدمات الالكترونية / البلدية الالكترونية |
| عمل تطبيق الكتروني للخدمات المقدمة من قبل البلدية. | | | |
| تطوير وتفعيل البرامج والانظمة الالكترونية في البلدية بما في ذلك نظام الدفع الالكتروني | | | |

1.1 مصفوفة خطة التنفيذ الرباعية:

| المجال التنموي | اسم البرنامج | رقم البرنامج | اسم مكونات البرنامج/ المشروع | البرنامج / المشروع رقم المكون | التكلفة التقديرية X 1000\$ | الخطة السنوية | | | | تصنيف مكون البرنامج، المشروع حسب توفر | | | الجهة المرشحة للتنفيذ | | الجهة المرشحة للتمويل ومكونات البرامج/المشاريع المضمونة والمحتملة فقط | | | | | |
|------------------------|---------------------------------|-----------------|---|----------------------------------|-------------------------------------|---------------|---------|---------|---------|--|-------|------|--|--------------|--|---------------------|------------------|---------------------------|-------------------------------|--|
| | | | | | | الصرف السنوي | | | | التمويل | | | الهيئة المحلية | | غير الهيئة المحلية/ الشريك | | الهيئة المحلية | | غير الهيئة المحلية/ الشريك | |
| | | | | | | الأولى | الثانية | الثالثة | الرابعة | مضمون | محتمل | متمم | حدد القسم المعني | اسم الجهة | دورها | حدد بند الموازنة | قيمة المساهمة | حدد الجهة | قيمة | |
| البنية التحتية والبيئة | تطوير قطاع الصرف الصحي | B | تأهيل وتوسعة شبكة الصرف الصحي القائمة. (6كم) | | 3000 | 700 | 800 | 750 | 750 | | | | الهندسة | الحكم المحلي | | الموازنة العامة | 3000 | | | |
| | | | توفير خدمة الصرف الصحي في حوض السلامة وحوض خلة العمياء (شبكات،محطات ضخ،محطة تنقية). | | 2600 | 100 | 1000 | 1000 | 500 | | | | الهندسة | الحكم المحلي | | الموازنة العامة | 2600 | | | |
| | | | شراء اراضي لتوفير مضخات أو محطات تنقية في منطقة توسعة منظمة الصرف الصحي | | 1420 | 650 | 0 | 770 | 0 | | | | الادارة / الوحدة القانونية /التخطيط /المالية | | | الموازنة العامة | 1420 | | | |
| | | | توسعة وتأهيل محطة التنقية. | | 1100 | 0 | 0 | 550 | 550 | | | | الهندسة | الحكم المحلي | | | | الحكم المحلي+ سلطة المياه | 1100 | |
| | | | اعادة تأهيل محطة ضخ عرابي وتطوير محطات الضخ الاربعة المتبقية. | | 2100 | 100 | 1000 | 500 | 500 | | | | الهندسة | الحكم المحلي | | | | الحكم المحلي+ سلطة المياه | 2100 | |
| | | | عمل خرائط الصرف الصحي وربطها مع مشروع GIS | | 111 | 0 | 55 | 28 | 28 | | | | الهندسة / التخطيط | | | الموازنة العامة | 111 | | | |

| | | | | | | | | | | | | | | | | | |
|--|--|------|-----------------|--|--|--|--|--|------|------|------|------|------|---|--|--|--|
| | | 8 | الموازنة العامة | | | الهندسة | | | 0 | 0 | 8 | 0 | 8 | E | عمل دراسة لإعادة استخدام الحماة. | | |
| | | 50 | الموازنة العامة | | | الهندسة | | | 12.5 | 12.5 | 12.5 | 12.5 | 50 | E | معالجة مشكلة الروائح الناتجة من الصرف الصحي. | | |
| | | 450 | الموازنة العامة | | | الهندسة | | | 100 | 100 | 150 | 100 | 450 | E | توسعة شبكة تصريف مياه الأمطار في منطقة خلة القرعان، شارع المنصورة البالوع، السلامة | | |
| | | 400 | الموازنة العامة | | | الهندسة | | | 0 | 200 | 200 | 0 | 400 | E | شراء أجهزة واليات لصيانة شبكات الصرف الصحي وتصريف مياه الامطار . | | |
| | | 1600 | الموازنة العامة | | | الهندسة | | | 500 | 500 | 400 | 200 | 1600 | E | شراء آلات ولوازم لتطوير وتحسين الخدمة المقدمة في مجال النفايات الصلبة والبيئية. | | |
| | | 40 | الموازنة العامة | | | الهندسة | | | 0 | 20 | 20 | 0 | 40 | E | وضع الأنظمة وتطبيق الاجراءات والعقوبات بشكل صارم فيما يخص الحفاظ على البيئة ونشر الوعي البيئي. | | |
| | | 50 | الموازنة العامة | | | الهندسة | | | 10 | 10 | 15 | 15 | 50 | E | مشروع لانشاء خلجان لجميع حاويات المدينة . | | |
| | | 500 | الموازنة العامة | | | الهندسة | | | 200 | 200 | 100 | 0 | 500 | E | العمل على تفعيل مشروع المكب العام في المحافظة (رمون) | | |
| | | 100 | الموازنة العامة | | | الادارة / الوحدة القانونية / التخطيط / الصحة / المالية | | | 25 | 25 | 25 | 25 | 100 | E | استئجار اراضي لعمل محطات فصل للنفايات الصلبة لحين تشغيل المكب الاقليمي | | |

تطوير
ادارة
النفايات
الصلبة

| | | | | | | | | | | | | | | | | | |
|--|--|-----|-----------------|--|--|--------------------------------|--|--|----|----|----|----|-----|--|--|--|--|
| | | 30 | الموازنة العامة | | | الصحة / التخطيط | | | 0 | 0 | 30 | 0 | 30 | | تطوير برنامج مؤتمت ومرتبطة ببرنامج GIS لتسهيل ادارة النفايات الصلبة وتحديث المخططات المتعلقة بمواقع الحاويات وانواعها وخطوط المركبات | | |
| | | 11 | الموازنة العامة | | | التنظيم والبناء/ الصحة | | | 0 | 6 | 0 | 5 | 11 | | عمل لوائح تنظيمية واضحة ودليل اجرائي لادارة مخلفات البناء وتنظيم توفير مواقع حاويات واحجامها ضمن تراخيص الابنية. | | |
| | | 25 | الموازنة العامة | | | الصحة | | | 0 | 0 | 25 | 0 | 25 | | عمل دراسات لمشروع فصل النفايات واعادة التدوير، وتعرفة النفايات الصلبة | | |
| | | 140 | الموازنة العامة | | | الصحة | | | 35 | 35 | 35 | 35 | 140 | | تخضير وزيادة الرقعة الخضراء في المدينة بما في ذلك مناطق C. | | |
| | | 30 | الموازنة العامة | | | الهندسة | | | 5 | 10 | 10 | 5 | 30 | | العمل على تطوير الأراضي الفارغة واستغلالها لحمايتها والحفاظ عليها. | | |
| | | 80 | الموازنة العامة | | | جميع الاقسام | | | 20 | 20 | 20 | 20 | 80 | | رفع مستوى الوعي البيئي لدى المواطن (برامج، حملات تطوع، ورشات عمل، مسابقات... الخ). | | |
| | | 1 | الموازنة العامة | | | التخطيط/البناء والتنظيم/ الصحة | | | 0 | 0 | 1 | 0 | 1 | | عمل لوائح تنظيمية لتشجيع الزراعة المنزلية وزيادة نسبة الخضار في المدينة | | |
| | | 100 | الموازنة العامة | | | الهندسة | | | 10 | 15 | 15 | 60 | 100 | | تجهيز مأوى الكلاب ليتم | | |

البيرة
خضراء

| | | | | | | | | | | | | | | | | | | |
|--|--|------|--------------------|--|--|----------------|--|--|------|------|------|------|------|--|-------------------|---|---|--------------------------------------|
| | | | | | | | | | | | | | | | البدء بالعمل به . | | | |
| | | 65 | موازنة المعارف | | | الهندسة | | | 20 | 20 | 20 | 5 | 65 | | E | تفعيل برنامج مدراس بيئية خضراء مستدامة . | | |
| | | 2.5 | موازنة المعارف | | | الصحة | | | 0 | 2.5 | 0 | 0 | 2.5 | | E | توقيع مذكرة تفاهم مع المؤسسات البيئية لتقديم برامج لها علاقة بالحفاظ على البيئة والصحة العامة. | | |
| | | 10 | الموازنة العامة | | | التخطيط/ الصحة | | | 0 | 0 | 10 | 0 | 10 | | E | عمل دليل لتأثيث وزراعة الارصفة | | |
| | | 10 | الموازنة العامة | | | الهندسة | | | 0 | 10 | 0 | 0 | 10 | | E | عمل دراسة مرورية للطرق المحلية في المدينة بما ينسجم مع الدراسة المرورية للمدن الاربعة | | |
| | | 850 | الموازنة العامة | | | الهندسة | | | 200 | 250 | 250 | 150 | 850 | | E | رفع كفاءة النظام المروري من خلال (توسعة التقاطعات،توفير الخلجان،زيادة الاشارات المرورية واعادة برمجة القائم منها،توفير نظام الكتروني لمعالجة الازدحام المروري...الخ) | E | تحسين قطاع الطرق والمواصلات |
| | | 7250 | الموازنة العامة | | | الهندسة | | | 2000 | 2000 | 2000 | 1250 | 7250 | | E | إعادة تأهيل طرق قائمة وشق طرق جديدة بما في ذلك بناء وتأهيل الأرصفة وبما يشمل خدمة الفئات المهمشة. | | |

| | | | | | | | | | | | | | | | |
|----------|---------------|----------|-----------------|---------------------|--------------------------------|--|--|--|----------|----------|----------|-----|------|--|---|
| | | 400 | الموازنة العامة | | | التخطيط / الصحة | | | 100 | 100 | 100 | 100 | 400 | | مشاريع تحسين مشهد الطرق (street landscape) وتأثيث الأرصفة (شارع البلدية ، شارع العين ، شارع القدس). |
| | | 0.3 | الموازنة العامة | | | الهندسة | | | 0 | 0 | 0.3 | 0 | 0.3 | | عمل بروتوكول تعاون مع الشرطة من أجل تفعيل قانون المركبات. |
| | | 0 | الموازنة العامة | | | الهندسة | | | 0 | 0 | 0 | 0 | 0 | | زيادة عدد مواقف الدفع المسبق (شارع نابلس وشارع بيرزيت وفلسطين). |
| 64 80 | وزارة المالية | 20 | الموازنة العامة | مالي / ترخيص وتنسيق | وزارة المالية / الشؤون المدنية | الهندسة / التخطيط | | | 216 0 | 216 0 | 216 0 | 20 | 6500 | | البدء بتنفيذ مقطع مدينة البيرة من الطريق الدائري |
| | | 3 | الموازنة العامة | | | الابنية والتنظيم والتخطيط | | | 0 | 0 | 3 | 0 | 3 | | عمل لوائح تنظيمية لمساحات مواقف السيارات الخاصة في الأراضي الفارغة في المدينة وتنظيم وقوف المركبات في الارتداد الامامي ضمن تراخيص الابنية |
| | | 100 0 | الموازنة العامة | | | التخطيط / الهندسة / الوحدة القانونية / الشؤون الادارية / المالية | | | 500 | 500 | 0 | 0 | 1000 | | استملاك مؤقت للأراضي الفارغة لحل اشكالية مواقف السيارات العامة |
| | | 76 | الموازنة العامة | | | الهندسة / الشؤون الادارية | | | 21 | 21 | 21 | 13 | 76 | | تعيين مهندس مرور في البلدية |

| | | | | | | | | | | | | | | | | | | |
|--|--|------|-----------------|--|--|-----------------|--|--|------|------|------|-----|------|--|--|-----------------------------------|--|--|
| | | 10 | الموازنة العامة | | | الهندسة | | | 0 | 0 | 10 | 0 | 10 | | عمل دراسة تحليلية لإيجاد أفضل البدائل لإستغلال الطاقة البديلة. | تعزيز الاستثمار في الطاقة البديلة | | |
| | | 500 | الموازنة العامة | | | الهندسة | | | 125 | 125 | 125 | 125 | 500 | | تمديد شبكات انارة جديدة وإستبدال وحدات الإنارة القائمة بوحدات موفرة للطاقة | | | |
| | | 150 | الموازنة العامة | | | الهندسة | | | 0 | 50 | 100 | 0 | 150 | | تأهيل وصيانة شبكة الانارة القديمة | | | |
| | | 1000 | الموازنة العامة | | | التخطيط | | | 334 | 333 | 333 | 0 | 1000 | | استئجار اراضي وبناء وحدات شمسية | | | |
| | | 3500 | الموازنة العامة | | | الهندسة | | | 1500 | 1000 | 1000 | 0 | 3500 | | استغلال اسطح مباني البلدية لإنشاء وحدات شمسية | | | |
| | | 10 | الموازنة العامة | | | التنظيم والبناء | | | 0 | 10 | 0 | 0 | 10 | | عمل لوائح تنظيمية لغايات تنظيم وتشجيع عمل خلايا شمسية على اسطح الابنية ضمن تراخيص البناء ومصادقتها | | | |
| | | | | | | | | | | | | | | | المجموع الجزئي | | | |

| | | | | | | | | | | | | | | | | | | | |
|-----|-----------------------|-----|-----------------|---------------|-----------------------|---|--|--|--|-----|-----|-----|----|-----|----------|---|-------|------------------------------|----------------------------|
| 0 | وزارة السياحة | 56 | الموازنة العامة | اداري واشرافي | وزارة السياحة | التخطيط | | | | 0 | 0 | 50 | 6 | 56 | EC/01-T1 | حصر المواقع الاثرية والتراثية وعمل سجل تاريخي فيها واعداد مخطط لحماية الموروث الثقافي | EC/01 | تطوير القطاع السياحي والاثار | مجال تنمية الاقتصاد المحلي |
| 40 | وزارة السياحة | 16 | الموازنة العامة | اداري وصيانة | وزارة السياحة | التخطيط /العلاقات العامة /الثقافية | | | | 0 | 0 | 0 | 56 | 56 | EC/01-T2 | اعادة تشغيل خان البيرة | | | |
| 111 | رواق | | | صيانة وتشغيل | رواق /مؤسسة قاعات | التخطيط /العلاقات العامة | | | | 0 | 0 | 111 | 0 | 111 | EC/01-T3 | اعادة ترميم مبنى علية احميدان وتشغيله | | | |
| | | 21 | الموازنة العامة | | | التخطيط /المساحة | | | | 0 | 0 | 0 | 21 | 21 | EC/01-T4 | مسح المقبرة القديمة وربطها ببرنامج GIS وبرامج التجوال الافتراضي وتوثيقها تاريخيا | | | |
| 556 | ادارة حديقة الاستقلال | | | تنفيذي واداري | ادارة حديقة الاستقلال | الادارة | | | | 278 | 139 | 139 | 0 | 556 | EC/01-T5 | تطوير حديقة الاستقلال ومرافقها للجذب السياحي | | | |
| | | 400 | الموازنة العامة | | | التخطيط / الوحدة القانونية / الادارة /المالية | | | | 200 | 0 | 200 | 0 | 400 | EC/01-T6 | استملاك المباني التراثية المميزة في المدينة | | | |
| | | 15 | الموازنة العامة | | | التخطيط / الثقافية | | | | 5 | 5 | 5 | 0 | 15 | EC/01-T7 | عمل جداريات في المدينة تعكس التراث الفلسطيني | | | |
| 250 | وزارة السياحة | 200 | الموازنة العامة | تنفيذ وتخطيط | وزارة السياحة | التخطيط | | | | 0 | 300 | 125 | 25 | 450 | EC/01-T8 | اعادة تأهيل الاماكن الاثرية والسياحية في المدينة بالتعاون مع وزارة السياحة الاثار بما في ذلك المواقع المطللة على مدينة القدس مثل (تل النصبة،مخربة شويكة) لتعزيز الترابط. | | | |

| | | | | | | | | | | | | | | | | | | |
|----|---------------|------|-----------------|--------------|----------------------------------|-------------------------|--|--|------|------|-----|----|------|-----------|---|-------|--------------------------------|--|
| | | 20 | الموازنة العامة | تنفيذ وتخطيط | وزارة السياحة | التخطيط/العلاقات العامة | | | 0 | 10 | 10 | 0 | 20 | EC/01-T9 | الترويج السياحي للمواقع والاماكن التاريخية والاثريّة في المدينة من خلال (فيلم وثائقي، منشورات، يافطات تعريفية وخارطة سياحية الكترونية...الخ). | | | |
| | | 150 | الموازنة العامة | | | العلاقات العامة | | | 0 | 30 | 50 | 70 | 150 | EC/01-T10 | عمل مسارات سياحية داخلية للمدينة والترويج لها وتوفير موقف خاص للباصات السياحية | | | |
| | | 50 | الموازنة العامة | | | العلاقات العامة | | | 20 | 15 | 15 | 0 | 50 | EC/01-T11 | احياء مهرجانات تراثية فلسطينية ((مهرجان يوم التراث الفلسطيني، يوم الزي الفلسطيني ((| | | |
| 28 | وزارة الاوقاف | 28 | الموازنة العامة | مالي وتنفيذي | وزارة الاوقاف | التخطيط | | | 0 | 0 | 56 | 0 | 56 | EC/02-I1 | عمل مخططات عمرانية لاعادة تأهيل وسط المدينة التجاري لاستثمار املاك البلدية والاوقاف | EC/02 | تطوير البيئة الجاذبة للاستثمار | |
| | | 1500 | الموازنة العامة | | | التخطيط / الهندسة | | | 0 | 732 | 733 | 35 | 1500 | EC/02-I2 | انشاء سوق خضار بالجملة في قطعة رقم 207حوض 8 | | | |
| | | 1700 | الموازنة العامة | | | التخطيط | | | 850 | 850 | 0 | 0 | 1700 | EC/02-I3 | انشاء ارض المعارض في القطعة رقم 138 حوض 12 | | | |
| | | 2800 | الموازنة العامة | مالي واداري | وزارة المالية / النقل والمواصلات | التخطيط / الهندسة | | | 1400 | 1400 | 0 | 0 | 2800 | EC/02-I4 | تنفيذ خطة النقل العام وخاصة انشاء محطة نقل عام في شمال المدينة واستغلال المحطة الحالية لغايات مواقف سيارات خاصة | | | |
| 25 | وزارة الزراعة | | | تنفيذي | وزارة الزراعة | الصحة | | | 8 | 8 | 6 | 3 | 25 | EC/02-I5 | عمل طرق زراعية لتشجيع استغلال الاراضي خارج | | | |

| | | | | | | | | | | | | | | | | | | |
|--|--|------|-----------------|--|--|---|--|--|------|-----|-----|---|------|-----------|--|--|--|--|
| | | | | | | | | | | | | | | | الهيكلية للزراعة | | | |
| | | 30 | الموازنة العامة | | الجهاز المركزي للإحصاء الفلسطيني/وزارة الاقتصاد الوطني/الغرفة التجارية | وحدة التنمية الاقتصادية/خدمات الجمهور/المالية/تكنولوجيا المعلومات | | | 0 | 15 | 15 | 0 | 30 | EC/02-16 | انشاء قاعدة بيانات اقتصادية تشمل كافة القطاعات بما في ذلك معلومات عن خريجي الجامعات | | | |
| | | 1600 | موازنة المعارف | | | التخطيط / الهندسة | | | 400 | 800 | 400 | 0 | 1600 | EC/02-17 | انشاء معهد او كلية تقنية ومهنية | | | |
| | | 30 | الموازنة العامة | | | وحدة التنمية الاقتصادية/العلاقات العامة | | | 15 | 0 | 15 | 0 | 30 | EC/02-18 | عقد مؤتمر مع الجهات المعنية من أجل تشجيع الاستثمار | | | |
| | | 1600 | الموازنة العامة | | | وحدة التنمية الاقتصادية/التخطيط | | | 1000 | 600 | 0 | 0 | 1600 | EC/02-19 | تخصيص مجموعه من الاراضي لعقد شركات مع القطاع الخاص | | | |
| | | 3 | الموازنة العامة | | | وحدة التنمية الاقتصادية/الوحدة القانونية/البناء والتنظيم | | | 0 | 0 | 3 | 0 | 3 | EC/02-110 | تفعيل بروتوكول الموقع مع هيئة تشجيع الاستثمار لدعم المشاريع في المجالات الاقتصادية وتطوير ورقة مفاهيمية لتعزيز الشراكة مع القطاع الخاص . | | | |
| | | 200 | الموازنة العامة | | | وحدة التنمية الاقتصادية | | | 100 | 50 | 50 | 0 | 200 | EC/02-111 | عقد الشراكات وتوقيع مذكرات تفاهم (بلديات، جامعات...الخ) لدعم الافكار الريادية وتطوير المبادرات المقدمة | | | |
| | | | | | | | | | | | | | | | المجموع الجزئي | | | |

| | | | | | | | | | | | | | | | | | | | |
|---|--------------------------------------|----------|------------------|-----------------------|--|---|--|--|--|------|------|------|------|------|---------------|---|-----------|--------------------------|-------------------------|
| | | 520 0 | ضريبة المعارف | | الحكم المحلي | الهندسة | | | | 1000 | 1200 | 2000 | 1000 | 5200 | SO/01 -ED1 | بناء مدارس (السلامية وام الشرايط) . | SO/0 1 | تطوير قطاع التعليم | مجال التنمية الاجتماعية |
| | | 100 0 | ضريبة المعارف | | الحكم المحلي | الهندسة | | | | 0 | 0 | 200 | 800 | 1000 | SO/01 -ED2 | صيانة وتطوير التمديدات الكهربائية للمدارس وتكييفها . | | | |
| | | 100 0 | ضريبة المعارف | | الحكم المحلي | الهندسة | | | | 400 | 600 | 0 | 0 | 1000 | SO/01 -ED3 | توسعة المدارس القائمة وانشاء قاعات مدرسية. | | | |
| | | 180 0 | ضريبة المعارف | | الحكم المحلي | الهندسة | | | | 450 | 450 | 450 | 450 | 1800 | SO/01 -ED4 | عمل صيانة لـ 15 مدرسة حكومية. وواحدة شرعية بما في ذلك صيانة وتطوير المرافق الصحية | | | |
| | | 250 | ضريبة المعارف | | الحكم المحلي | الهندسة | | | | 100 | 100 | 50 | 0 | 250 | SO/01 -ED5 | تزويد المدارس بتقنية التعليم الذكي. | | | |
| | | 250 0 | ضريبة المعارف | | الحكم المحلي | الهندسة | | | | 0 | 1000 | 1500 | 0 | 2500 | SO/01 -ED6 | شراء اراضي لانشاء مدارس وملاعب عليها | | | |
| | | 10 | ضريبة المعارف | | مديرية التربية والتعليم | الدائرة الثقافية | | | | 4 | 2 | 2 | 2 | 10 | SO/01 -ED7 | البدء باستهداف فئة الطفولة المبكرة | | | |
| 2 | المجتمع المحلي ومنحة الرئيس | | | تبرع | المجتمع المحلي | الدائرة الثقافية /العلاقات العامة | | | | 0 | 0 | 1 | 1 | 2 | SO/01 -ED8 | العمل على زيادة الدعم المالي لصندوق الطالب المحتاج | | | |
| | | 50 | ضريبة المعارف | الحشد والتنظ يم | مديرية التربية والتعليم /مجلس اولياء الامور | الدائرة الثقافية /العلاقات العامة | | | | 15 | 15 | 15 | 5 | 50 | SO/01 -ED9 | عقد ورشات عمل ودورات تستهدف المعلمين والطلاب واولياء الامور لمعالجة القضايا التعليمية مثل التسرب المدرسي، الفاقد التعليمي، المهارات الحياتية، التعامل مع ذوي الاعاقة... وغيرها | | | |

| | | | | | | | | | | | | | | | | | | |
|-----|---|------|-----------------|--|---|-----------------------------------|--|--|-----|-----|-----|-----|------|------------|---|--|-------|--------------------------------------|
| 25 | مديرية التربية والتعليم /وزارة العمل /معاهد التدريب | 25 | ضريبة المعارف | | مديرية التربية والتعليم /وزارة العمل /معاهد التدريب | الدائرة الثقافية /العلاقات العامة | | | 20 | 20 | 10 | 0 | 50 | SO/01-ED10 | توفير التعليم المهني،توقيع مذكرات تفاهم مع معاهد التدريب المنهي وتفعيل المخيمات صيفية المهنية. | | | |
| | | 10 | ضريبة المعارف | | مديرية التربية والتعليم | الدائرة الثقافية /العلاقات العامة | | | 4 | 4 | 2 | 0 | 10 | SO/01-ED11 | توقيع مذكرات تفاهم مع وزارة التربية والتعليم لتعزيز الانشطة اللا منهجية وتعزيز روح التطوع ،وعمل ايام تطوعية لطلاب المدارس | | | |
| | | 5 | ضريبة المعارف | | مديرية التربية والتعليم | الدائرة الثقافية /العلاقات العامة | | | 0 | 0 | 5 | 0 | 5 | SO/01-ED12 | تشكيل برلمان طلابي في كافة مدارس مدينة البيرة من طلاب المدرسة تحت مظلة البلدية | | | |
| | | 10 | ضريبة المعارف | | | الهندسة+ التخطيط | | | 0 | 0 | 10 | 0 | 10 | SO/01-ED13 | اعادة تأهيل يافطات مدارس مدينة البيرة وتوحيدها | | | |
| | | 15 | ضريبة المعارف | | | الثقافية/العلاقات العامة | | | 5 | 5 | 3 | 2 | 15 | SO/01-ED14 | رصد مخصصات لمكافأة الأفكار الإبداعية لطلبة المدراس بالتعاون مع مجالس اولياء الامور | | | |
| | | 560 | المعارف العامة/ | | | التخطيط / الهندسة | | | 110 | 110 | 170 | 170 | 560 | SO/02-M1 | انشاء حدائق احياء في منطقة ام الشرايط عدد 2 | | | |
| | | 1200 | الموازنة العامة | | | الهندسة+ التخطيط | | | 400 | 400 | 400 | 0 | 1200 | SO/02-M2 | انشاء ملاعب رياضية في عدة أحياء في المدينة ومنها منطقة خلة القرعان | | SO/02 | تطوير الخدمات المقدمة للفئات المهمشة |
| 200 | وزارة الحكم المحلي | 150 | الموازنة العامة | | الحكم المحلي | الهندسة | | | 0 | 0 | 0 | 350 | 350 | SO/02-M3 | تعبيد طريق في منطقة شعاب كساب | | | |

| | | | | | | | | | | | | | | | |
|--|--|-----|--------------------------------|--|-------------------------|--|--|--|----|----|----|----|-----|----------|---|
| | | 100 | الموازنة العامة/ضريبة المبيعات | | مديرية التربية والتعليم | التخطيط/الهندسة | | | 25 | 25 | 25 | 25 | 100 | SO/02-M4 | تفعيل خطة موائمة المباني العامة والحكومية ومباني البلدية بما في ذلك المدارس |
| | | 5 | الموازنة العامة | | | التخطيط/تكنولوجيا المعلومات /التأهيل المجتمعي/العلامات العامة | | | 0 | 0 | 5 | 0 | 5 | SO/02-M5 | عمل قاعدة بيانات بالفئات المهمشة في المدينة |
| | | 50 | الموازنة العامة | | | التأهيل المجتمعي/العلامات العامة/الثقافية/المالية | | | 15 | 15 | 10 | 10 | 50 | SO/02-M6 | تقديم الدعم المادي للمؤسسات الشبابية والاندية الرياضية |
| | | 30 | الموازنة العامة | | | التأهيل المجتمعي/العلامات العامة/وحدة التنمية الاقتصادية/المالية | | | 10 | 10 | 10 | 0 | 30 | SO/02-M7 | اعداد مسابقة لافضل مشروع شبابي مع تخصيص مبلغ لتمويل المشروع |
| | | 100 | الموازنة العامة | | | التأهيل المجتمعي/العلامات العامة/الثقافية | | | 40 | 30 | 30 | 0 | 100 | SO/02-M8 | اقامة بطولات سنوية في مختلف المجالات الرياضية |
| | | 2 | الموازنة العامة | | | التأهيل المجتمعي/العلامات العامة/الثقافية | | | 0 | 0 | 2 | 0 | 2 | SO/02-M9 | تكوين لجان من ذوي الاختصاص في مجال الشباب والرياضة |

| | | | | | | | | | | | | | | | | | |
|--|--|-----|-----------------|--|--|--|--|--|----|----|-----|---|-----|-----------|--|--|--|
| | | 15 | الموازنة العامة | | | التأهيل المجتمعي/العلاقات العامة/وحدة التنمية الاقتصادية/المالية | | | 5 | 5 | 5 | 0 | 15 | SO/02-M10 | مشروع الدعم والتكوين الاقتصادي للفئات المهمشة وخاصة من اصحاب المشاريع الصغيرة والمتوسطة | | |
| | | 12 | الموازنة العامة | | | العلاقات العامة/الثقافية | | | 4 | 4 | 4 | 0 | 12 | SO/02-M11 | اعادة انتخاب المجلس الشبابي لبلدية البيرة وتعزيز تواصله مع المجالس الشبابية الاخرى | | |
| | | 30 | الموازنة العامة | | | التأهيل المجتمعي/العلاقات العامة/وحدة التنمية الاقتصادية | | | 10 | 10 | 10 | 0 | 30 | SO/02-M12 | تعزيز فرص الشباب في سوق العمل وتوفير التدريب اللازم لتنمية مهاراتهم في مختلف المجالات | | |
| | | 150 | الموازنة العامة | | | تكنولوجيا المعلومات/الثقافية/الهندسة | | | 0 | 50 | 100 | 0 | 150 | SO/02-M13 | اعادة تأهيل وأتمتة المكتبة | | |
| | | 1 | الموازنة العامة | | | التأهيل المجتمعي/العلاقات العامة/وحدة التنمية الاقتصادية | | | 0 | 0 | 1 | 0 | 1 | SO/02-M14 | التعاون والتنسيق مع الكادر النسائي الموجود في الجمعيات ولاندية والمؤسسات | | |
| | | 5 | الموازنة العامة | | | الوحدة القانونية/العلاقات العامة/الثقافية | | | 0 | 3 | 2 | 0 | 5 | SO/02-M15 | ورش عمل تثقيفية وتوفير الاستشارة والمساندة القانونية للمرأة في المجالات المختلفة | | |
| | | 10 | الموازنة العامة | | | التأهيل المجتمعي/العلاقات العامة/التنمية الاقتصادية | | | 2 | 3 | 3 | 2 | 10 | SO/02-M16 | تشجيع المرأة على ابراز الهوية التراثية من خلال تعلم المهن والحرف التراثية والترويج للمنتجات النسائية اعلاميا كقصص نجاح | | |

| | | | | | | | | | | | | | | | |
|--|--|----|-----------------|--|--|---|--|--|---|---|----|---|----|-----------|--|
| | | 25 | الموازنة العامة | | | التأهيل المجتمعي/العلاقات العامة/التخطيط/الهندسة | | | 5 | 5 | 10 | 5 | 25 | SO/02-M17 | توفير مساحات خاصة لكبار السن ولذوي الإعاقة في الحدائق العامة وتأهيلها ببعض الألعاب ووسائل الترفيه الخاصة بهم. |
| | | 18 | الموازنة العامة | | | التأهيل المجتمعي/العلاقات العامة/التخطيط/الثقافة | | | 4 | 4 | 10 | 0 | 18 | SO/02-M18 | إنشاء نادي لكبار السن وتوفير الرعاية الأولية لهم وتلبية احتياجاتهم اليومية من خلال المؤسسات ذات العلاقة والعمل التطوعي. |
| | | 18 | الموازنة العامة | | | التأهيل المجتمعي/العلاقات العامة/الثقافية | | | 5 | 5 | 5 | 3 | 18 | SO/02-M19 | عمل اتفاقيات تعاون مع الجمعيات والمؤسسات التي تعنى بذوي الإعاقة وكبار السن لزيادة عدد الأنشطة المقدم لهم في المجالات الرياضية والترفيهية وتوفير أدوات مساندة لهم |
| | | 10 | الموازنة العامة | | | التأهيل المجتمعي/العلاقات العامة/التنمية الاقتصادية | | | 4 | 4 | 2 | 0 | 10 | SO/02-M20 | مشروع تشغيل وتدريب حديثي التخرج بالتعاون مع الجهات ذات العلاقة مثل الغرفة التجارية . |
| | | 10 | الموازنة العامة | | | العلاقات العامة/الثقافية | | | 5 | 5 | 0 | 0 | 10 | SO/02-M21 | انتداب مدرب رياضي دولي من خلال المدن العالمية ((جونفيلية)) لتدريب فريق معتمد للمدينة وعدد من الفرق الرياضية |
| | | 20 | الموازنة العامة | | | التخطيط/العلاقات العامة/خدمات الجمهور | | | 5 | 5 | 10 | 0 | 20 | SO/02-M22 | تأهيل متخصص في مركز خدمة الجمهور للتعامل مع هذه الفئة ((لغة الإشارة، |

| | | | | | | | | | | | | | | | | | | |
|--|--|-----|-----------------|--|--|----------------------------|--|--|----|----|----|---|-----|----------|--|-------|------------------------------------|--|
| | | | | | | | | | | | | | | | الاوراق الخاصة لقراءتها وما الى ذلك | | | |
| | | 30 | الموازنة العامة | | | العلاقات العامة / الثقافية | | | 10 | 10 | 10 | 0 | 30 | SO/03-C1 | العمل على اطلاق حدث ثقافي جديد للمدينة (مهرجانات) | SO/03 | تطوير قطاع الثقافة والفنون والتراث | |
| | | 20 | الموازنة العامة | | | العلاقات العامة / الثقافية | | | 5 | 5 | 5 | 5 | 20 | SO/03-C2 | الاعداد لاستضافة مؤتمر البيرة السنوي كل سنتين | | | |
| | | 100 | الموازنة العامة | | | العلاقات العامة / الثقافية | | | 40 | 40 | 20 | 0 | 100 | SO/03-C3 | زيادة عدد المراكز الثقافية وبالتحديد مراكز مصادر المعلومات (المكتبات) والمتاحف والسينما من خلال الدائرة الثقافية وتعزيز فرص الشباب في مجال الريادة الثقافية والاجتماعية من خلال (الادارة بالوكالة، وتأسيس مراكز ابحاث والعمل على وصول الخدمات الثقافية الى الاحياء البعيدة | | | |
| | | 10 | الموازنة العامة | | | العلاقات العامة / الثقافية | | | 3 | 3 | 2 | 2 | 10 | SO/03-C4 | تعزيز الوعي الوطني والتراثي والعمل على احياء السباحة الثقافية | | | |
| | | 1 | الموازنة العامة | | | العلاقات العامة / الثقافية | | | 0 | 0 | 1 | 0 | 1 | SO/03-C5 | تعزيز العمل التعاوني وزيادة الاقبال عليه | | | |
| | | 1 | الموازنة العامة | | | العلاقات العامة / الثقافية | | | 0 | 0 | 1 | 0 | 1 | SO/03-C6 | تشكيل مجالس تنسيقية في مجالات التنمية الاجتماعية | | | |
| | | 2 | الموازنة العامة | | | الثقافية | | | 0 | 0 | 2 | 0 | 2 | SO/03-C7 | انشاء مجلس امناء للدائرة الثقافية | | | |

| | | | | | | | | | | | | | | | | | | |
|--|--|-----|-----------------|--|--|--------------------------------------|--|--|----|----|----|----|-----|-----------|--|-------|---|--|
| | | 120 | الموازنة العامة | | | العلاقات العامة / الثقافية | | | 30 | 30 | 30 | 30 | 120 | SO/03-C8 | مهرجان وفعاليات للمغتربين (على مدار شهر كامل) | | | |
| | | 50 | الموازنة العامة | | | العلاقات العامة | | | 20 | 20 | 10 | 0 | 50 | SO/03-C9 | المشاركة الدولية في المؤتمرات والمحافل الدولية للترويج لاسم مدينة البيرة | | | |
| | | 180 | الموازنة العامة | | | العلاقات العامة / التخطيط / الهندسة | | | 50 | 50 | 80 | 0 | 180 | SO/03-C10 | فعاليات شهر رمضان | | | |
| | | 100 | الموازنة العامة | | | العلاقات العامة / الثقافية | | | 50 | 50 | 0 | 0 | 100 | SO/03-C11 | مهرجان ايام الثقافات الدولية بالتعاون مع السفارات الدول الموجودة في فلسطين | | | |
| | | 80 | الموازنة العامة | | | العلاقات العامة / الثقافية / التخطيط | | | 40 | 40 | 0 | 0 | 80 | SO/03-C12 | مخيم صيفي دولي مع المدن التي تقيم معها البلدية توأمة | | | |
| | | 30 | الموازنة العامة | | | العلاقات العامة / الثقافية | | | 10 | 10 | 10 | 0 | 30 | SO/04-B1 | تفعيل وتعزيز العمل مع لجان الأحياء والمواطنين . | SO/04 | تعزيز الانتماء والثقة والمشاركة المجتمعية | |
| | | 10 | الموازنة العامة | | | العلاقات العامة / الثقافية | | | 3 | 3 | 4 | 0 | 10 | SO/04-B2 | انشاء رابطة لجمعيات ومؤسسات وأندية المدينة | | | |
| | | 14 | الموازنة العامة | | | العلاقات العامة / الثقافية | | | 3 | 3 | 3 | 5 | 14 | SO/04-B3 | انشاء مركز لتبادل الخبرات (بيت الحكمة) | | | |
| | | 24 | الموازنة العامة | | | العلاقات العامة | | | 6 | 6 | 6 | 6 | 24 | SO/04-B4 | مأسسة التواصل مع ابناء البيرة في المهجر وتنظيم ايام صحية بالتعاون معهم | | | |
| | | | | | | | | | | | | | | | المجموع الجزئي | | | |

| | | | | | | | | | | | | | | | | | | |
|-----|-----------------------------|------|-----------------|---------------|------------------------------|--------------------------------------|--|--|------|------|-----|----|------|-----------|--|-------|-----------------------------------|----------------------------|
| | | 1 | الموازنة العامة | تنسيقي | وحدة التعاون المشترك | التنظيم والبناء | | | 0 | 0 | 1 | 0 | 1 | GO/01-EM1 | تحديث بروتوكول نقابة المهندسين والدفاع المدني ووزارة العمل والبلديات الثلاث من خلال وحدة التعاون المشترك | GO/01 | الاستجابة لمخاطر الطوارئ والكوارث | مجال الإدارة والحكم الرشيد |
| | | 280 | الموازنة العامة | | | الهندسة / الشؤون الادارية/المشتر يات | | | 80 | 80 | 60 | 60 | 280 | GO/01-EM2 | شراء معدات لغرفة الطوارئ | | | |
| | | 60 | الموازنة العامة | اداري وتنفيذي | الدفاع المدني/ الهلال الاحمر | الادارة | | | 10 | 10 | 20 | 20 | 60 | GO/01-EM3 | عمل دورات تدريبية لرفع كفاءة طواقم الطوارئ والاندية واللجان التطوعية. | | | |
| 10 | الصندوق | | | مالي واشرافي | صندوق تطوير واقرض البلديات | كافة الدوائر | | | 0 | 0 | 10 | 0 | 10 | GO/01-EM4 | عمل خطة منعة للمدينة | | | |
| | | 120 | الموازنة العامة | | | الهندسة / التخطيط | | | 30 | 30 | 60 | 0 | 120 | GO/01-EM5 | تجهيز مواقع للاخلاء ومتطلبات الاخلاء | | | |
| | | 60 | الموازنة العامة | اشرافي | المحافظة | التخطيط / الهندسة | | | 0 | 30 | 30 | 0 | 60 | GO/01-EM6 | بناء قاعدة بيانات مشتركة مع العمليات المشتركة وربطها ببرنامج GIS | | | |
| 195 | المصلحة / الدفاع المدني | | | تنفيذي | مصلحة المياه / الدفاع المدني | الهندسة | | | 75 | 60 | 60 | 0 | 195 | GO/01-EM7 | توفير نقاط تزويد بالماء اضافية لسيارات الاطفاء بحيث تكون موزعة بشكل مدروس في المدينة | | | |
| | | 1 | الموازنة العامة | تنفيذي | نقابة المهندسين | التنظيم والبناء | | | 0 | 0 | 1 | 0 | 1 | GO/01-EM8 | تطبيق كود الزلازل على الرخص الجيدة في المدينة بالتعاون مع نقابة المهندسين | | | |
| 40 | البلديات المشتركة في الوحدة | 20 | الموازنة العامة | تنفيذي | البلديات المشتركة في الوحدة | الادارة | | | 0 | 60 | 0 | 0 | 60 | GO/01-EM9 | مأسسة وحدة التعاون المشترك | | | |
| | | 7000 | الموازنة العامة | | | التخطيط/الهندسة / المالية | | | 3200 | 3000 | 800 | 0 | 7000 | GO/02-MS1 | هدم واعادة بناء مبنى البلدية القائم على قطع الاراضي | GO/02 | تطوير الاستدامة | |

| | | | | | | | | | | | | | | | | | | |
|--|--|------|-----------------|--------|-----------------------|-------------------------------------|--|--|-----|-----|-----|-----|------|-----------|---|--|--------------------|--|
| | | | | | | | | | | | | | | | 72-81 حي 5 حوض 8 كمحال تجارية ومكاتب | | المالية للبلدية | |
| | | 1500 | الموازنة العامة | | | التخطيط/الهندسة | | | 400 | 400 | 400 | 300 | 1500 | GO/02-MS2 | صيانة وتأهيل مباني البلدية وحدائقها | | | |
| | | 530 | الموازنة العامة | | | التخطيط/الهندسة | | | 0 | 280 | 250 | 0 | 530 | GO/02-MS3 | انشاء مظلات لاستاد البيرة الدولي | | | |
| | | 140 | الموازنة العامة | | | التخطيط/الهندسة / خدمات الجمهور | | | 0 | 70 | 70 | 0 | 140 | GO/02-MS4 | توسعة وإعادة تأهيل مركز خدمات الجمهور | | | |
| | | 10 | الموازنة العامة | | | الادارة | | | 0 | 0 | 6 | 4 | 10 | GO/02-MS5 | تطوير الهيكلية التنظيمية في بلدية البيرة | | | |
| | | 250 | الموازنة العامة | | | التخطيط/الهندسة /الادارة | | | 85 | 85 | 80 | 0 | 250 | GO/02-MS6 | تحديث مبنى الارشيف التاريخي | | | |
| | | 32 | الموازنة العامة | | وزارة السياحة والآثار | التخطيط/العلاقات العامة | | | 0 | 16 | 16 | 0 | 32 | GO/02-MS7 | تسجيل المواقع السياحية والأثرية في منظمة التراث العالمية (UNESCO) | | | |
| | | 56 | الموازنة العامة | | | المالية/تكنولوجيا المعلومات/التخطيط | | | 0 | 0 | 56 | 0 | 56 | GO/02-MS8 | عمل قاعدة بيانات لادارة ممتلكات البلدية | | | |
| | | 3 | الموازنة العامة | تنفيذي | شرطة الضواحي | الادارة / الوحدة القانونية | | | 1 | 1 | 1 | 0 | 3 | GO/02-MS9 | التنسيق مع الجهات المعنية لتعزيز مبدأ سيادة القانون من خلال ربط معاملات المواطنين حملة هوية القدس لدى مؤسسات دولة فلسطين بالحصول على براءة ذمة من البلدية | | | |

| | | | | | | | | | | | | | | | | | | |
|--|--|------|-----------------|--|--|---------------------------------------|--|--|-----|-----|------|-----|------|------------|--|--|--|--|
| | | 36 | الموازنة العامة | | | الادارة | | | 6 | 10 | 15 | 5 | 36 | GO/02-MS10 | تحديث نظام تقييم الموظفين وعمل نظام داخلي للحوافز والاجور في البلدية | | | |
| | | 15 | الموازنة العامة | | | الادارة (قسم IT) | | | 3 | 4 | 3 | 5 | 15 | GO/02-MS11 | توفير شبكات انترنت مجانية في مرافق البلدية | | | |
| | | 1 | الموازنة العامة | | | المالية / التنظيم والبناء | | | 0 | 0 | 1 | 0 | 1 | GO/02-MS12 | العمل مع الجهات ذات العلاقة من اجل تحديث قانون الحرف والصناعات ونظام الترخيص | | | |
| | | 2 | الموازنة العامة | | | المالية ودوائر البلدية كل حسب اختصاصه | | | 0 | 0 | 2 | 0 | 2 | GO/02-MS13 | وضع آلية واضحة لفرض واحتساب الرسوم | | | |
| | | 22 | الموازنة العامة | | | الادارة / العلاقات العامة / الثقافية | | | 6 | 6 | 8 | 2 | 22 | GO/02-MS14 | بناء فريق متطوعين للبلدية | | | |
| | | 3167 | الموازنة العامة | | | الادارة / المالية | | | 833 | 833 | 833 | 668 | 3167 | GO/02-MS15 | تحديث سيارات واليات البلدية التي يزيد عمرها عن 10 سنوات | | | |
| | | 2000 | الموازنة العامة | | | الهندسة | | | 0 | 500 | 1000 | 500 | 2000 | GO/02-MS16 | صيانة مبنى المحطة المركزية (مجمع الباصات) | | | |
| | | 1 | الموازنة العامة | | | المالية | | | 0 | 0 | 1 | 0 | 1 | GO/02-MS17 | جباية ضريبة الاملاك من خلال البلدية | | | |
| | | 30 | الموازنة العامة | | | الصرف الصحي / المالية | | | 10 | 10 | 10 | 0 | 30 | GO/02-MS18 | تطوير إدارة رسوم الصرف الصحي مع مصلحة المياه. | | | |
| | | 56 | الموازنة العامة | | | المالية | | | 14 | 14 | 14 | 14 | 56 | GO/02-MS19 | عمل خطة لتحسين جباية المستحقات المالية وحوافز للجباة | | | |
| | | 30 | الموازنة العامة | | | التخطيط / المالية | | | 0 | 0 | 0 | 30 | 30 | GO/02-MS20 | ربط البيانات المالية مكانيا من خلال GIS | | | |

| | | | | | | | | | | | | | | | | | | | |
|--|--|------|-----------------|--------|----------------|-------------------|--|--|--|------|-----|-----|----|------|------------|---|--------------|-----------------------------|--|
| | | 80 | الموازنة العامة | | | الادارة | | | | 20 | 25 | 25 | 10 | 80 | GO/02-MS21 | العمل على بناء القدرات لطواقم البلدية من خلال التدريب وتبادل الخبرات مع البلديات العالمية | | | |
| | | 550 | الموازنة العامة | | | التخطيط/الهندسة | | | | 300 | 250 | 0 | 0 | 550 | GO/03-P1 | انشاء حدائق جديدة | GO/03 | تطوير قطاع التنظيم والتخطيط | |
| | | 20 | الموازنة العامة | | | الصحة | | | | 10 | 10 | 0 | 0 | 20 | GO/03-P2 | نقل المياه المكررة الى المناطق المستهدفة لتشجيع الزراعة في مناطق ج. | | | |
| | | 110 | الموازنة العامة | تنسيقي | الشؤون المدنية | التخطيط | | | | 0 | 55 | 55 | 0 | 110 | GO/03-P3 | توسعة المخطط الهيكلي للمدينة في اراضي ج | | | |
| | | 110 | الموازنة العامة | | | التخطيط | | | | 30 | 58 | 0 | 22 | 110 | GO/03-P4 | مشاريع اعادة توحيد وافرار لتنظيم اشكال اراضي مدينة البيرة | | | |
| | | 10 | الموازنة العامة | | | العلاقات العامة | | | | 0 | 0 | 10 | 0 | 10 | GO/04-EM1 | تحديث الموقع الالكتروني بحيث يصبح بعدة لغات(عربي، انجليزي، فرنسي) | GO/04 | اتمتة الخدمات البلدية | |
| | | 10 | الموازنة العامة | | | الادارة (IT) | | | | 0 | 0 | 0 | 10 | 10 | GO/04-EM2 | تشغيل نظام البلدية الالكترونية | | | |
| | | 2000 | الموازنة العامة | | | الادارة (IT) | | | | 1000 | 500 | 500 | 0 | 2000 | GO/04-EM3 | انشاء غرفة تحكم تقنية من اجل متابعة كافة مرافق البلدية | | | |
| | | 20 | الموازنة العامة | | | الادارة (IT) | | | | 0 | 0 | 20 | 0 | 20 | GO/04-EM4 | عمل تطبيق الكتروني للخدمات المقدمة من قبل البلدية. | | | |
| | | 160 | الموازنة العامة | | | الادارة / المالية | | | | 25 | 30 | 30 | 75 | 160 | GO/04-EM5 | تطوير وتفعيل البرامج والانظمة الالكترونية في البلدية بما في ذلك نظام الدفع الالكتروني | الجمع الجزئي | | |
| | | | | | | | | | | | | | | | | | | | |

| | | | | | | | | | | | | | | | 78,124.80 | المجموع الكلي (محتمل + مضمون) - دولار أمريكي |
|--|--|--|--|--|--|--|--|--|--|--|--|--|--|--|-----------|--|
| | | | | | | | | | | | | | | | 2,720.00 | المجموع الكلي (متمناة) - دولار أمريكي |
| | | | | | | | | | | | | | | | 80,844.80 | المجموع الكلي للخطة التنموية (محتمل + مضمون + متمنى) - دولار امريكي أمريكي |

1.2 مصفوفة خطة التنفيذ السنوية للعام 2023:

| المجال التنموي | اسم مكونات البرنامج/ المشروع | رقم مكون البرنامج/ المشروع | التكلفة التقديرية X 1000\$ | خطة العام 2023 | | | | الجهة المرشحة للتنفيذ والاشراف | | الجهة المرشحة للتمويل | | | | تحضيرات لازمة للتنفيذ (دراسات) جدوى/ مقترحات / بنود مرجعية/ وثائق عطاء) | | |
|------------------------------|------------------------------|---|----------------------------|------------------|--------------|--------------|--------------|-------------------------------------|--------------|----------------------------|------------------|---------------------------|-----------|---|--------------------|--|
| | | | | الصرف الربع سنوي | | | | الهيئة المحلية | | غير الهيئة المحلية/ الشريك | | الهيئة المحلية | | | غير الهيئة المحلية | |
| | | | | الربع الاول | الربع الثاني | الربع الثالث | الربع الرابع | حدد القسم المعني | حدد الجهة | دورها | حدد بند الموازنة | قيمة المساهمة | حدد الجهة | | قيمة المساهمة | |
| مجال البيئة والتنمية التحتية | E | تأهيل وتوسعة شبكة الصرف الصحي القائمة. (6كم) | 3000 | 0 | 0 | 0 | 700 | الهندسة | الحكم المحلي | مالي وفني | الموازنة العامة | 100% | | تحضير وثائق العطاء | | |
| | E | توفير خدمة الصرف الصحي في حوض السلامة وحوض خلة العمياء (شبكات،محطات ضخ،محطة تنقية). | 2600 | 0 | 0 | 0 | 100 | الهندسة | الحكم المحلي | | الموازنة العامة | 100% | | تحضير وثائق العطاء | | |
| | E | شراء اراضي لتوفير مضخات أو محطات تنقية في منطقة توسعة منظمة الصرف الصحي | 1420 | 0 | 0 | 0 | 650 | الادارة / القانونية/التخطيط/المالية | | | الموازنة العامة | 100% | | تحضير وثائق العطاء | | |
| | E | اعادة تأهيل محطة ضخ عرابي وتطوير محطات الضخ الاربعة المتبقية. | 2100 | 0 | 0 | 0 | 100 | الهندسة | الحكم المحلي | | | الحكم المحلي+ سلطة المياه | 100% | تحضير وثائق العطاء | | |
| | E | معالجة مشكلة الروائح الناتجة من الصرف الصحي. | 50 | 0 | 0 | 0 | 12.5 | الهندسة | | | الموازنة العامة | 100% | | مقترحات | | |
| | E | توسعة شبكة تصريف مياه الأمطار في منطقة خلة القرعان، شارع المنصورة البالوع، السلامة | 450 | 0 | 0 | 0 | 100 | الهندسة | | | الموازنة العامة | 100% | | تحضير وثائق العطاء | | |

| | | | | | | | | | | | | | |
|------------------------|--|--|------|--------------------|--|---|-----|---|---|---|------|---|--|
| تحضير وثائق العطاء | | | 100% | الموازنة العامة | | الهندسة | 200 | 0 | 0 | 0 | 1600 | E | شراء آليات ولوازم لتطوير وتحسين الخدمة المقدمة في مجال النفايات الصلبة والبيئة. |
| تحضير وثائق العطاء | | | 100% | الموازنة العامة | | الهندسة | 15 | 0 | 0 | 0 | 50 | E | مشروع لإنشاء خلجان لجميع حاويات المدينة . |
| دراسات جدوى/مقترحات | | | 100% | الموازنة العامة | | الإدارة / الوحدة القانونية / التخطيط / الصحة / المالية | 25 | 0 | 0 | 0 | 100 | E | استئجار اراضي لعمل محطات فصل للنفايات الصلبة لحين تشغيل المكب الاقليمي |
| دراسات ومقترحات | | | 100% | الموازنة العامة | | التنظيم والبناء/ الصحة | 5 | 0 | 0 | 0 | 11 | E | عمل لوائح تنظيمية واضحة ودليل اجرائي لادارة مخلفات البناء وتنظيم توفير مواقع حاويات واحجامها ضمن تراخيص الابنية. |
| تحضير وثائق العطاء | | | 100% | الموازنة العامة | | الصحة | 35 | 0 | 0 | 0 | 140 | E | تخصير وزيادة الرقعة الخضراء في المدينة بما في ذلك مناطق C. |
| دراسات ومقترحات | | | 100% | الموازنة العامة | | الهندسة | 5 | 0 | 0 | 0 | 30 | E | العمل على تطوير الأراضي الفارغة واستغلالها لحمايتها والحفاظ عليها. |
| مقترحات | | | 100% | الموازنة العامة | | جميع الاقسام | 20 | 0 | 0 | 0 | 80 | E | رفع مستوى الوعي البيئي لدى المواطن (برامج،حملات تطوع،ورشات عمل، مسابقات...الخ). |
| تحضير وثائق العطاء | | | 100% | الموازنة العامة | | الهندسة | 60 | 0 | 0 | 0 | 100 | E | تجهيز مأوى الكلاب ليتم البدا بالعمل به . |
| دراسات ومقترحات | | | 100% | موازنة المعارف | | الهندسة | 5 | 0 | 0 | 0 | 65 | E | تفعيل برنامج مدراس بيئية خضراء مستدامة . |

| | | | | | | | | | | | | | |
|---|---|------|---|---|---|------|-------------------------|--------------------------------|---------------------|--|-----------------|------|--------------------------------|
| رفع كفاءة النظام المروري من خلال (توسعة التقاطعات، توفير الخلجان، زيادة الاشارات المرورية واعادة برمجة القائم منها، توفير نظام الكتروني لمعالجة الازدحام المروري...الخ) | E | 850 | 0 | 0 | 0 | 150 | الهندسة | | | | الموازنة العامة | %100 | بنود مرجعية/تحضير وثائق العطاء |
| إعادة تأهيل طرق قائمة وشق طرق جديدة بما في ذلك بناء وتأهيل الأرصفة وبما يشمل خدمة الفئات المهمشة. | E | 7250 | 0 | 0 | 0 | 1250 | الهندسة | | | | الموازنة العامة | %100 | بنود مرجعية/تحضير وثائق العطاء |
| مشاريع تحسين مشهد الطرق (street landscape) وتأثيث الأرصفة(شارع البلدية ، شارع العين ، شارع القدس). | E | 400 | 0 | 0 | 0 | 100 | التخطيط / الصحة | | | | الموازنة العامة | %100 | بنود مرجعية/تحضير وثائق العطاء |
| البدء بتنفيذ مقطع مدينة البيرة من الطريق الدائري | E | 6500 | 0 | 0 | 0 | 20 | الهندسة / التخطيط | وزارة المالية / الشؤون المدنية | مالي / ترخيص وتنسيق | | الموازنة العامة | %0.3 | بنود مرجعية/تحضير وثائق العطاء |
| تعيين مهندس مرور في البلدية | E | 76 | 0 | 0 | 0 | 13 | الهندسة/الشؤون الادارية | | | | الموازنة العامة | %100 | الاعلان عن توفر شاغر /مقابلات |
| تمديد شبكات انارة جديدة وإستبدال وحدات الإنارة القائمة بوحدات موفرة للطاقة | E | 500 | 0 | 0 | 0 | 125 | الهندسة | | | | الموازنة العامة | %100 | تحضير وثائق العطاء |
| المجموع الجزئي | | 2 | | | | 3 | | | | | | | |

| | | | | | | | | | | | | | | |
|----------------------------------|-------|-----------------------|-------|-----------------|---------------|---------------|----------------------------------|----|---|---|---|------|--|-----------------------------|
| دراسات + تنسيق مع وزارة السياحة | 0% | وزارة السياحة والاثار | 100% | الموازنة العامة | اداري واشرافي | وزارة السياحة | التخطيط | 5 | 0 | 0 | 0 | 56 | حصر المواقع الاثرية والتراثية وعمل سجل تاريخي فيها واعداد مخطط لحماية الموروث الثقافي | إدارة تنمية الاقتصاد المحلي |
| مقترحات + تنسيق مع وزارة السياحة | 71.5% | وزارة السياحة والاثار | 28.5% | الموازنة العامة | اداري وصيانة | وزارة السياحة | التخطيط/العلاقات العامة/الثقافية | 56 | 0 | 0 | 0 | 56 | اعادة تشغيل خان البيرة | |
| | | | 100% | الموازنة العامة | | | التخطيط/المساحة | | | | | 21 | مسح المقبرة القديمة وربطها ببرنامج GIS وبرامج التجوال الافتراضي وتوثيقها تاريخيا | |
| بنود مرجعية/تحضير وثائق العطاء | 55.6% | وزارة السياحة والاثار | 44.4% | الموازنة العامة | تنفيذ وتخطيط | وزارة السياحة | التخطيط | 25 | 0 | 0 | 0 | 450 | اعادة تأهيل الاماكن الاثرية والسياحية في المدينة بالتعاون مع وزارة السياحة الاثار بما في ذلك المواقع المطللة على مدينة القدس مثل (تل النصبة،خرية شويكة) لتعزيز الترابط. | |
| مقترحات + تنسيق مع وزارة السياحة | | | 100% | الموازنة العامة | | | العلاقات العامة | 70 | 0 | 0 | 0 | 150 | عمل مسارات سياحية داخلية للمدينة والترويج لها وتوفير موقف خاص للباصات السياحية | |
| بنود مرجعية/تحضير وثائق العطاء | | | 100% | الموازنة العامة | | | التخطيط/الهندسة | 35 | 0 | 0 | 0 | 1500 | انشاء سوق خضار بالجملة في قطعة رقم 207حوض 8 | |
| دراسات / تحضير وثائق العطاء | 100% | وزارة الزراعة | | | تنفيذي | وزارة الزراعة | الصحة | | | | | 25 | عمل طرق زراعية لتشجيع استغلال الاراضي خارج الهيكل للزراعة | |
| | | | | | | | | 1 | | | | 2 | المجموع الجزئي | |

| | | | | | | | | | | | | | | |
|------------------|--|----|------|---|---|---|------|-----------------------------------|---|----------------|---------------|-----------------------------|---|---------------------------|
| المجال الاجتماعي | بناء مدارس (السلامية وام الشرايط) . | \$ | 5200 | 0 | 0 | 0 | 1000 | الهندسة | الحكم المحلي | ضريبة المعارف | 100% | | مخططات +تحضير وثائق عطاء +التنسيق مع وزارة التربية | |
| | صيانة وتطوير التمديدات الكهربائية للمدارس وتكثيفها . | \$ | 1000 | 0 | 0 | 0 | 800 | الهندسة | الحكم المحلي | ضريبة المعارف | 100% | | تحضير وثائق عطاء+ التنسيق مع وزارة التربية | |
| | عمل صيانة لـ 15 مدرسة حكومية،ووحدة شرعية بما في ذلك صيانة وتطوير المرافق الصحية | \$ | 1800 | 0 | 0 | 0 | 450 | الهندسة | الحكم المحلي | ضريبة المعارف | 100% | | تحضير وثائق عطاء+ التنسيق مع وزارة التربية | |
| | البدء باستهداف فئة الطفولة المبكرة | \$ | 10 | 0 | 0 | 0 | 2 | الدائرة الثقافية | مديرية التربية والتعليم | ضريبة المعارف | 100% | | مقترحات ودراسات | |
| | العمل على زيادة الدعم المالي لصندوق الطالب المحتاج | \$ | 2 | 0 | 0 | 0 | 1 | الدائرة الثقافية /العلاقات العامة | المجتمع المحلي | تبرع | | المجتمع المحلي ومنحة الرئيس | 100% | التواصل مع المجتمع المحلي |
| | عقد ورشات عمل ودورات تستهدف المعلمين والطلاب واولياء الامور لمعالجة القضايا التعليمية مثل التسرب المدرسي، الفاقد التعليمي،المهارات الحياتية،التعامل مع ذوي الاعاقة... وغيرها | \$ | 50 | 0 | 0 | 0 | 5 | الدائرة الثقافية /العلاقات العامة | مديرية التربية والتعليم /مجلس اولياء الامور | الحشد والتنظيم | ضريبة المعارف | 100% | | التنسيق مع مدربين متخصصين |
| | رصد مخصصات لمكافأة الأفكار الإبداعية لطلبة المدارس بالتعاون مع مجالس اولياء الامور | \$ | 15 | 0 | 0 | 0 | | الثقافية/العلاقات العامة | | ضريبة المعارف | 100% | | التنسيق مع وزارة التربية والتعليم ومجلس اولياء الامور | |

| | | | | | | | | | | | | | | |
|---|--|--|------|-------------------------------------|---|-------------------------------|---|--|---|---|---|-----|----|---|
| مخططات +تحضير وثائق عطاء +التنسيق مع وزارة التربية | | | 100% | المعارف /العامة | | | التخطيط / الهندسة | | 0 | 0 | 0 | 560 | \$ | انشاء حدائق احياء في منطقة ام الشرايط عدد 2 |
| تحضير وثائق عطاء + التنسيق مع وزارة الحكم المحلي | | | 5 | الموازنة العامة | 4 | الحكم المحلي | الهندسة | | 0 | 0 | 0 | 350 | \$ | تعبيد طريق في منطقة شعاب كساب |
| | | | | الموازنة العامة/ضربية المعارف | | مديرية التربية والتعليم | التخطيط /الهندسة | | 0 | 0 | 0 | 100 | \$ | تفعيل خطة موائمة المباني العامة والحكومية ومباني البلدية بما في ذلك المدارس |
| | | | | الموازنة العامة | | | التأهيل المجتمعي/العلاقات العامة /الثقافية /المالية | | 0 | 0 | 0 | 50 | \$ | تقديم الدعم المادي للمؤسسات الشبابية والاندية الرياضة |
| | | | | الموازنة العامة | | | التأهيل المجتمعي/العلاقات العامة /التممية الاقتصادية | | 0 | 0 | 0 | 10 | \$ | تشجيع المرأة على ابراز الهوية التراثية من خلال تعلم المهن والحرف التراثية والترويج للمنتوجات النسائية اعلاميا كقصص نجاح |
| | | | | الموازنة العامة | | | التأهيل المجتمعي/العلاقات العامة /التخطيط/الهندسة | | 0 | 0 | 0 | 25 | \$ | توفير مساحات خاصة لكبار السن ولذوي الاعاقة في الحدائق العامة وتاهيلها ببعض الالعب ووسائل الترفيه الخاصة بهم. |
| | | | | الموازنة العامة | | | التأهيل المجتمعي/العلاقات العامة /الثقافية | | 0 | 0 | 0 | 18 | \$ | عمل اتفاقيات تعاون مع الجمعيات والمؤسسات التي تعنى بذوي الاعاقة وكبار السن لزيادة عدد الانشطة المقدم لهم في المجالات |

| | | | | | | | | | | | | | | | |
|--|--|--|--|--------------------|--|--|------------------------------|---|---|---|---|-----|----|--|--|
| | | | | | | | | | | | | | | الرياضية والترفيهية وتوفير ادوات مساندة لهم | |
| | | | | الموازنة العامة | | | العلاقات العامة /الثقافية | | 0 | 0 | 0 | 20 | \$ | الاعداد لاستضافة مؤتمر البيرة السنوي كل سنتين | |
| | | | | الموازنة العامة | | | العلاقات العامة /الثقافية | | 0 | 0 | 0 | 10 | \$ | تعزيز الوعي الوطني والتراثي والعمل على احياء السياحة الثقافية | |
| | | | | الموازنة العامة | | | العلاقات العامة /الثقافية | | 0 | 0 | 0 | 120 | \$ | مهرجان وفعاليات للمغتربين (على مدار شهر كامل) | |
| | | | | الموازنة العامة | | | العلاقات العامة /الثقافية | | 0 | 0 | 0 | 14 | \$ | انشاء مركز لتبادل الخبرات (بيت الحكمة) | |
| | | | | الموازنة العامة | | | العلاقات العامة | | 0 | 0 | 0 | 24 | \$ | مأسسة التواصل مع ابناء البيرة في المهجر وتنظيم ايام صحية بالتعاون معهم | |
| | | | | | | | | 2 | 0 | 0 | 0 | \$ | | المجموع الجزئي | |

| | | | | | | | | | | | |
|---------------------|---|------|--------------------------------------|------------------------------|---------------|--|-----------------|--|--|--|----------------------|
| إدارة والحكم الرشيد | شراء معدات لغرفة الطوارئ | 280 | الهندسة / الشؤون الإدارية/المشتريات | | | | الموازنة العامة | | | | اعداد وطرح المواصفات |
| | عمل دورات تدريبية لرفع كفاءة طواقم الطوارئ والأندية واللجان التطوعية. | 60 | الإدارة | الدفاع المدني/ الهلال الأحمر | اداري وتنفيذي | | الموازنة العامة | | | | |
| | صيانة وتأهيل مباني البلدية وحدائقها | 1500 | التخطيط/الهندسة | | | | الموازنة العامة | | | | |
| | تطوير الهيكلية التنظيمية في بلدية البيرة | 10 | الإدارة | | | | الموازنة العامة | | | | |
| | تحديث نظام تقييم الموظفين وعمل نظام داخلي للحوافز والاجور في البلدية | 36 | الإدارة | | | | الموازنة العامة | | | | |
| | توفير شبكات انترنت مجانية في مرافق البلدية | 15 | الإدارة (قسم IT) | | | | الموازنة العامة | | | | |
| | بناء فريق متطوعين للبلدية | 22 | الإدارة / العلاقات العامة / الثقافية | | | | الموازنة العامة | | | | |
| | تحديث سيارات واليات البلدية التي يزيد عمرها عن 10 سنوات | 3167 | الإدارة / المالية | | | | الموازنة العامة | | | | |
| | صيانة مبنى المحطة المركزية (مجمع الباصات) | 2000 | الهندسة | | | | الموازنة العامة | | | | |
| | عمل خطة لتحسين جباية المستحقات المالية وحوافز للجباة | 56 | المالية | | | | الموازنة العامة | | | | |
| | ربط البيانات المالية مكانيا من خلال GIS | 30 | التخطيط / المالية | | | | الموازنة العامة | | | | |

| | | | | | | | | | | | | | | | |
|--|--|--|--|-----------------|--|--|-------------------|--|--|--|--|-----|--|---|--|
| | | | | الموازنة العامة | | | الادارة | | | | | 80 | | العمل على بناء القدرات لطواقم البلدية من خلال التدريب وتبادل الخبرات مع البلديات العالمية | |
| | | | | الموازنة العامة | | | التخطيط | | | | | 110 | | مشاريع اعادة توحيد وافرار لتنظيم اشكال اراضي مدينة البيرة | |
| | | | | الموازنة العامة | | | الادارة (IT) | | | | | 10 | | تشغيل نظام البلدية الالكترونية | |
| | | | | الموازنة العامة | | | الادارة / المالية | | | | | 160 | | تطوير وتفعيل البرامج والانظمة الالكترونية في البلدية بما في ذلك نظام الدفع الالكتروني | |
| | | | | | | | | | | | | | | المجموع الجزئي | |

2. خطة المتابعة والتقييم

| أسم البرنامج | مكونات البرنامج/ المشروع | مؤشرات القياس | القيمة الحالية للمؤشر (خلال إعداد الخطة) | القيمة المنشودة للمؤشر على امتداد سنوات الخطة | | | | مصدر المعلومات | أداة القياس | الجهة المسؤولة عن متابعة قياس المؤشر |
|---------------------------------|---|--|--|---|---------|---------|---------|-----------------|--|---|
| | | | | الأولى | الثانية | الثالثة | الرابعة | | | |
| مجال البيئة والبنى التحتية | | | | | | | | | | |
| تطوير قطاع الصرف الصحي | تأهيل وتوسعة شبكة الصرف الصحي القائمة. (6كم) | طول الشبكة التي تحتاج لتأهيل | 6 كم | 1.4 | 1.6 | 1.5 | 1.5 | دائرة الهندسة | طول الشبكة | قسم الصرف الصحي |
| | توفير خدمة الصرف الصحي في حوض السلامة وحوض خلة العمياء (شبكات،محطات ضخ،محطة تنقية). | توفير محطة تنقية ومضخة | 0 | 0 | 1 | 1 | 0 | دائرة الهندسة | وجود محطة ومضخة | قسم الصرف الصحي |
| | شراء اراضي لتوفير مضخات أو محطات تنقية في منطقة توسعة منظمة الصرف الصحي | شراء ارض لمحطة تنقية ومضخة | 0 | 1 | 0 | 1 | 0 | دائرة التخطيط | شراء ارض | دائرة التخطيط |
| | توسعة وتأهيل محطة التنقية. | كمية المياه المعالجة | 6000 م3 | 6000 | 6000 | 7000 | 8000 | دائرة الهندسة | كمية المياه المعالجة | دائرة الهندسة |
| | اعادة تأهيل محطة ضخ عرابي وتطوير محطات الضخ الاربعة المتبقية. | عدد محطات الضخ بحاجة لصيانة | 5 | 1 | 2 | 1 | 1 | دائرة الهندسة | عدد المضخات التي تمت صيانتها | دائرة الهندسة |
| | عمل خرائط الصرف الصحي وربطها مع مشروع GIS | اطوال خطوط الصرف الصحي على شبكة ال Gis | 90 | 95 | 100 | 101 | 103 | | اطوال خطوط الصرف الصحي على شبكة ال Gis | قسم الصرف الصحي + Gis |
| | عمل دراسة لإعادة استخدام الحمأة. | وجود دراسة | 0 | 0 | 1 | 0 | 0 | دائرة الهندسة | وجود دراسة | قسم الصرف الصحي |
| | معالجة مشكلة الروائح الناتجة من الصرف الصحي. | وجود روائح كريهة | وجود روائح | 0.2- | 0.3- | 0.3- | 0.2- | قسم الصرف الصحي | تخفيض الروائح بنسبة | قسم الصرف الصحي |

| | | | | | | | | | |
|---|------------------------------|------------------------------------|---------|---------|-----|-----|---------|-------------------------------------|---|
| قسم إدارة مشاريع | اطوال خطوط صرف المطر | دائرة الهندسة | 1 | 1 | 1 | 1 | 4 مناطق | المناطق التي بحاجة لشبكة تصريف مياه | توسعة شبكة تصريف مياه الأمطار في منطقة خلة القرعان، شارع المنصورة البالوع، السلامة |
| قسم الصرف الصحي | عدد الأجهزة | دائرة الهندسة | 0 | 1 | 1 | 0 | 2 | شراء أجهزة | شراء أجهزة واليات لصيانة شبكات الصرف الصحي وتصريف مياه الامطار . |
| قسم الخدمات الادارية الداخلية | سجلات قسم الحركة | تقارير قسم الخدمات الادارية | 1 | 1 | 1 | 1 | 10 | عدد شاحنات جمع النفايات | شراء آليات ولوازم لتطوير وتحسين الخدمة المقدمة في مجال النفايات الصلبة والبيئة. |
| دائرة الصحة والبيئة | تقارير واحصائيات | دائرة الصحة والبيئة | 1 | 1 | 0 | 0 | 0 | وجود نظام وعدد الاجراءات والمخالفات | وضع الأنظمة وتطبيق الاجراءات والعقوبات بشكل صارم فيما يخص الحفاظ على البيئة ونشر الوعي البيئي. |
| دائرة الصحة والبيئة | تقارير المراقبين | دائرة الصحة والبيئة ودائرة الهندسة | جيد جدا | جيد جدا | جيد | جيد | يوجد | عدد الخلجان | مشروع لانشاء خلجان لجميع حاويات المدينة . |
| ممثل بلدية البيرة في مجلس الخدمات المشترك | تقارير صادرة عن مجلس الخدمات | مجلس الخدمات المشترك | 1 | 0 | 0 | 0 | 0 | اجراءات وخطوات تنفيذية | العمل على تفعيل مشروع المكب العام في المحافظة (مون) |
| دائرة التخطيط | عدد عقود الآجار | دائرة التخطيط | 1 | 0 | 0 | 0 | 0 | مساحات قطع الأراضي المستأجرة | استئجار اراضي لعمل محطات فصل للنفايات الصلبة لحين تشغيل المكب الاقليمي |
| دائرة التخطيط ودائرة الصحة والبيئة | مخططات محدثة وشاملة | دائرة التخطيط ودائرة الصحة والبيئة | 1 | 0 | 0 | 0 | 0 | وجود برنامج | تطوير برنامج مؤتمت ومرتبب ببرنامج GIS لتسهيل ادارة النفايات الصلبة وتحديث المخططات المتعلقة بمواقع الحاويات وانواعها وخطوط المركبات |
| دائرة البناء والتنظيم | تقارير انجاز | دائرة البناء والتنظيم | 1 | 1 | 0 | 0 | 0 | دليل اجراءات واضح ومفعل | عمل لوائح تنظيمية واضحة ودليل اجرائي لادارة مخلفات البناء وتنظيم توفير مواقع حاويات واحجامها ضمن تراخيص الابنية. |

تطوير ادارة النفايات الصلبة

| | | | | | | | | | | |
|--------------|--|-----------------------------------|---------|-------|-------|-----|-----|--|--|--|
| | عمل دراسات لمشروع فصل النفايات واعادة التدوير، وتعرفة النفايات الصلبة | وجود دراسة ووضع تعرفه | 0 | 0 | 0 | 0 | 1 | دائرة الصحة والبيئة ودائرة المالية | تقارير انجاز | دائرة الصحة والبيئة ودائرة المالية |
| البيرة خضراء | تخصير وزيادة الرقعة الخضراء في المدينة بما في ذلك مناطق C. | مساحات خضراء | يوجد | متوسط | متوسط | جيد | جيد | دائرة الصحة والبيئة ودائرة التخطيط | عدد الأشجار المزروعة | دائرة الصحة والبيئة ودائرة التخطيط |
| | العمل على تطوير الأراضي الفارغة واستغلالها لحمايتها والحفاظ عليها. | وجود قطع الأراضي المستغلة | 0 | 0 | 0 | 0 | 1 | دائرة الصحة والبيئة ودائرة التخطيط | ساحات قطع الأراضي المستغلة | دائرة الصحة والبيئة ودائرة التخطيط |
| | رفع مستوى الوعي البيئي لدى المواطن (برامج، حملات تطوع، ورشات عمل، مسابقات... الخ). | وجود برامج وحملات ومسابقات... الخ | لا يوجد | 0 | 0 | 1 | 1 | دائرة الصحة والبيئة والعلاقات العامة | عدد البرامج والمسابقات والحملات... الخ | دائرة الصحة والبيئة والعلاقات العامة |
| | عمل لوائح تنظيمية لتشجيع الزراعة المنزلية وزيادة نسبة الخضار في المدينة | أنظمة وحوافز لتشجيع الزراعة | لا يوجد | 0 | 0 | 0 | 1 | دائرة الصحة والبيئة ودائرة البناء والتنظيم | المساحات المنزلية الخضراء | دائرة الصحة والبيئة ودائرة البناء والتنظيم |
| | تجهيز مأوى الكلاب ليتم البدء بالعمل به . | توفير مأوى | لا يوجد | 0 | 0 | 1 | 1 | الهندسة | توفير مأوى | دائرة الصحة |
| | تفعيل برنامج مدراس بيئية خضراء مستدامة . | مبادرات ومشاريع بيئية مدرسية | لا يوجد | 0 | 0 | 1 | 1 | دائرة الصحة والبيئة | عدد المدارس المشاركة | دائرة الصحة والبيئة والعلاقات العامة |
| | توقيع مذكرة تفاهم مع المؤسسات البيئية لتقديم برامج لها علاقة بالحفاظ على البيئة والصحة العامة. | توقيع مذكرة تفاهم | لا يوجد | 0 | 0 | 1 | 1 | دائرة الصحة والبيئة والعلاقات العامة | عدد البرامج البيئية | دائرة الصحة والبيئة والعلاقات العامة |
| | عمل دليل لتأثيث زراعة الارصفة | تطوير دليل | لا يوجد | 0 | 0 | 0 | 1 | دائرة الصحة والبيئة ودائرة التخطيط | المساحات المؤثثة | دائرة الصحة والبيئة ودائرة الهندسة |

| | | | | | | | | | |
|--|----------------------------|---------------------|-----|-----|-----|------|--------------------------------------|-------------------------------|--------------------------------------|
| عمل دراسة مرورية للطرق المحلية في المدينة بما ينسجم مع الدراسة المرورية للمدن الاربعة | توفير دراسة شاملة | يوجد دراسة أولية | 0 | 0 | 1 | 0 | وحدة التعاون المشترك | تجهيز دراسة | دائرة الهندسة |
| رفع كفاءة النظام المروري من خلال (توسعة التقاطعات،توفير الخلجان،زيادة الاشارات المرورية واعادة برمجة القائم منها،توفير نظام الكتروني لمعالجة الازدحام المروري...الخ) | تطوير وتحسين قطاع المرور | يوجد 8 إشارات ضوئية | 8 | 9 | 10 | 10 | دائرة الهندسة | عدد الإشارات الضوئية | قسم الكهرباء |
| إعادة تأهيل طرق قائمة وشق طرق جديدة بما في ذلك بناء وتأهيل الأرصفة وبما يشمل خدمة الفئات المهمشة. | طول شبكة الشوارع المعبدة | 128كم | 6 | 10 | 10 | 10 | البلدية | تقرير من الدائرة الهندسية | دائرة الهندسة |
| مشاريع تحسين مشهد الطرق (street landscape) وتأثيث الأرصفة(شارع البلدية ، شارع العين ، شارع القدس). | شوارع مؤهلة ورضى المواطنين | 0 | 0 | 0 | 1 | 1 | دائرة التخطيط ودائرة الهندسة | اطوال الشوارع التي تم تحسينها | دائرة التخطيط ودائرة الهندسة |
| عمل بروتوكول تعاون مع الشرطة من أجل تفعيل قانون المركبات. | وجود بروتوكول | لا يوجد | 0 | 0 | 0 | يوجد | البلدية | تقارير دورية | دائرة الهندسة |
| زيادة عدد مواقف الدفع المسبق (شارع نابلس وشارع بيرزيت وفلسطين). | عدد مواقف الدفع المسبق | 372 | 415 | 450 | 500 | 550 | البلدية | عدد مواقف الدفع المسبق | الهندسة والمالية |
| البدء بتنفيذ مقطع مدينة البيرة من الطريق الدائري | طول الطريق | لا يوجد | 0 | 1 | 1 | 1 | البلدية | طول الطريق | الهندسة |
| عمل لوائح تنظيمية لساحات مواقف السيارات الخاصة في الأراضي الفارغة في المدينة وتنظيم وقوف المركبات في الارتداد الامامي ضمن تراخيص الابنية | وجود لوائح تنظيمية | لا يوجد | 0 | 0 | 1 | 1 | دائرة الهندسة ودائرة البناء والتنظيم | تقارير دورية | دائرة الهندسة ودائرة البناء والتنظيم |
| استملاك مؤقت للأراضي الفارغة لحل اشكالية مواقف السيارات العامة | رضى المواطنين | لا يوجد | 0 | 0 | 0 | 1 | دائرة التخطيط ودائرة البناء والتنظيم | مساحات اراضي مستملكة | دائرة التخطيط ودائرة البناء والتنظيم |

تحسين قطاع الطرق والمواصلات

| | | | | | | | | | |
|--|---|-----------------------------------|------------------------|------|------|------|--------------------------------------|-------------------------|--------------------------------------|
| تعيين مهندس مرور في البلدية | تعيين مهندس | لا يوجد | 0 | 1 | 1 | 1 | دائرة الشؤون الإدارية | تعيين مهندس | دائرة الشؤون الإدارية |
| عمل دراسة تحليلية لإيجاد أفضل البدائل لإستغلال الطاقة البديلة. | وجود دراسة تحليلية | لا يوجد | لا يوجد | يوجد | يوجد | يوجد | دائرة الهندسة | يوجد دراسة | قسم الكهرباء |
| تمديد شبكات انارة جديدة وإستبدال وحدات الإنارة القائمة بوحدات موفرة للطاقة | عدد الوحدات المستبدلة | 3000 | 4000 | 5000 | 6000 | 7000 | دائرة الهندسة | عدد الوحدات المستبدلة | قسم الكهرباء |
| تأهيل وصيانة شبكة الانارة القديمة | عدد الوحدات القديمة | — | — | — | — | — | دائرة الهندسة | تقارير الإنجاز | قسم الكهرباء |
| استئجار اراضي وبناء وحدات شمسية | استئجار مساحات | لا يوجد | 0 | 0 | 0 | 1 | دائرة التخطيط | المساحات المستأجرة | دائرة التخطيط |
| استغلال اسطح مباني البلدية لإنشاء وحدات شمسية | كمية الكهرباء المنتجة من الخلايا الشمسية | 10 كيلو واط | 10 | 1000 | 1000 | 1500 | دائرة الهندسة | كمية الكهرباء المنتجة | قسم الكهرباء |
| عمل لوائح تنظيمية لغايات تنظيم وتشجيع عمل خلايا شمسية على اسطح الابنية ضمن تراخيص البناء ومصادقتها | أنظمة لتشجيع استغلال الطاقة الشمسية | لا يوجد | 0 | 0 | 0 | 1 | دائرة التخطيط ودائرة البناء والتنظيم | تقارير | دائرة التخطيط ودائرة البناء والتنظيم |
| مجال تنمية الاقتصاد المحلي | | | | | | | | | |
| تطوير القطاع السياحي والآثار | حصر المواقع الاثرية والتراثية وعمل سجل تاريخي فيها واعداد مخطط لحماية الموروث الثقافي | وجود سجل تاريخي | لا يوجد | 0 | 0 | 0 | 1 | تقارير دائرة التخطيط | دائرة التخطيط |
| | اعادة تشغيل خان البيرة | رضى المواطنين | بحاجة الى تشغيل فعال | 0 | 0 | 1 | دائرة الشؤون الثقافية | عدد النشاطات والفعاليات | دائرة الشؤون الثقافية |
| | اعادة ترميم مبنى علية احميدان وتشغيله | مبنى مرمر وفعال | بحاجة الى ترميم وتشغيل | 0 | 0 | 1 | دائرة التخطيط | تقارير دائرة التخطيط | دائرة التخطيط |
| | مسح المقبرة القديمة وربطها ببرنامج GIS وبرامج التجوال الافتراضي وتوثيقها تاريخيا | وجود مسح شامل للمقبرة مرتبط ب GIS | قيد التنفيذ | 0 | 1 | 1 | دائرة التخطيط | تقارير دائرة التخطيط | دائرة التخطيط |

| | | | | | | | | | | |
|--------------------------------|--|--------------------|------------------|---|---|---|---|---|------------------------------|---|
| | تطوير حديقة الاستقلال ومرافقها للجذب السياحي | رضى المواطنين | بحاجة الى تطوير | — | — | — | — | دائرة التخطيط ووحدة التنمية والاستثمار | تقارير واحصائيات | دائرة التخطيط ووحدة التنمية والاستثمار |
| | استملاك المباني التراثية المميزة في المدينة | استملاك مباني | لا يوجد | — | — | — | — | دائرة التخطيط بالتعاون مع وزارة السياحة والآثار | عدد المباني المستمكة | دائرة التخطيط |
| | عمل جداريات في المدينة تعكس التراث الفلسطيني | وجود جداريات | قليلة جدا | — | — | — | — | دائرة التخطيط | عدد الجداريات | دائرة التخطيط |
| | اعادة تأهيل الاماكن الاثرية والسياحية في المدينة بالتعاون مع وزارة السياحة الآثار بما في ذلك المواقع المطلة على مدينة القدس مثل (نل النصب،خربة شويكة) لتعزيز الترابط. | مواقع سياحية مؤهلة | لا يوجد | 0 | 0 | 1 | 1 | دائرة التخطيط بالتعاون مع وزارة السياحة والآثار | عدد الأماكن السياحية المؤهلة | دائرة التخطيط |
| | الترويج السياحي للمواقع والاماكن التاريخية والاثرية في المدينة من خلال (فيلم وثائقي،منشورات،يافطات تعريفية وخارطة سياحية الكترونية ...الخ). | وجود خطة ترويج | لا يوجد | 0 | 0 | 0 | 1 | دائرة التخطيط ودائرة العلاقات العامة | عدد الزائرين ، تقارير دورية | دائرة التخطيط ودائرة العلاقات العامة |
| | عمل مسارات سياحية داخلية للمدينة والترويج لها وتوفير موقف خاص للباصات السياحية | وجود مسارات سياحية | لا يوجد | 0 | 0 | 0 | 1 | دائرة العلاقات العامة والدائرة الثقافية | عدد المسارات السياحية | دائرة العلاقات العامة والدائرة الثقافية |
| | احياء مهرجانات تراثية فلسطينية ((مهرجان يوم التراث الفلسطيني، يوم الزي الفلسطيني ((| وجود مهرجانات | تفعيل المهرجانات | — | — | — | — | دائرة العلاقات العامة والدائرة الثقافية | عدد المهرجانات | دائرة العلاقات العامة والدائرة الثقافية |
| تطوير البيئة الجاذبة للاستثمار | عمل مخططات عمرانية لاعادة تأهيل وسط المدينة التجاري لاستثمار املاك البلدية والاقواق | وجود مخططات | لا يوجد | 0 | 0 | 0 | 1 | دائرة التخطيط | تقارير دائرة التخطيط | دائرة التخطيط |
| | انشاء سوق خضار بالجملة في قطعة رقم 207حوض 8 | رضى المواطنين | قيد التنفيذ | — | — | — | — | دائرة التخطيط ودائرة الهندسة | سوق خضار مؤهل | دائرة التخطيط ودائرة الهندسة |

| | | | | | | | | | |
|--|------------------------------------|---------|---------|---------|------|------|---|----------------------------------|------------------------------|
| انشاء ارض المعارض في القطعة رقم 138 حوض 12 | وجود أرض المعارض | لا يوجد | — | — | — | — | دائرة التخطيط ودائرة الهندسة | عدد المعارض والفعاليات | دائرة التخطيط ودائرة الهندسة |
| تنفيذ خطة النقل العام وخاصة انشاء محطة نقل عام في شمال المدينة واستغلال المحطة الحالية لغايات مواقف سيارات خاصة | انشاء محطة نقل عام في شمال المدينة | لا يوجد | لا يوجد | لا يوجد | يوجد | يوجد | البلدية | انشاء محطة نقل عام | التخطيط والهندسة |
| عمل طرق زراعية لتشجيع استغلال الاراضي خارج الهيكل للزراعة | وجود طرق زراعية | لا يوجد | 0 | 0 | 0 | 1 | دائرة التخطيط ودائرة الهندسة | أطوال الطرق الزراعية | دائرة التخطيط ودائرة الهندسة |
| انشاء قاعدة بيانات اقتصادية تشمل كافة القطاعات بما في ذلك معلومات عن خريجي الجامعات | قاعدة بيانات شامله | 0 | 0 | 1 | 1 | 1 | جهاز الاحصاء ،خدمات الجمهور ،الغرفة التجارية | قاعدة بيانات شامله | التخطيط/التممية الاقتصادية |
| انشاء معهد او كلية تقنية ومهنية | بناء معهد تقني | 1 | 1 | 2 | 2 | 2 | وزارة العمل وزارة التربية والتعليم | معهد تقني مهني | التخطيط/التممية الاقتصادية |
| عقد مؤتمر مع الجهات المعنية من أجل تشجيع الاستثمار | عقد مؤتمر الاستثمار | 0 | 0 | 1 | 2 | 3 | جمعية رجال الاعمال،هيئة تشجيع الاستثمار ،الغرف التجارية | عدد الشراكات | التخطيط/التممية الاقتصادية |
| تخصيص مجموعه من الاراضي لعقد شراكات مع القطاع الخاص | عدد الشراكات | 1 | 1 | 3 | 4 | 5 | دائرة التخطيط | عدد المشاريع | التخطيط/التممية الاقتصادية |
| تفعيل بروتوكول الموقع مع هيئة تشجيع الاستثمار لدعم المشاريع في المجالات الاقتصادية وتطوير ورقة مفاهيمية لتعزيز الشراكة مع القطاع الخاص . | عدد المستفيدين من الحوافز | 5 | 5 | 10 | 15 | 20 | هيئة تشجيع الاستثمار ،الحرف والصناعات | عدد الشركات المستفيدة من الحوافز | حرف وصناعات/تممية |

| | | | | | | | | | | |
|-------------------------|-----------------------------|---------------------------------|--------------|------------|------------|---------|----------------|---|--|--------------------|
| التنمية الاقتصادية | عدد المبادرات المنفذه | الجامعات ،مؤسسات المدني المجتمع | 7 | 5 | 3 | 1 | 1 | عدد المذكرات والشراكات الموقعه | عقد الشراكات وتوقيع مذكرات تفاهم (بلديات، جامعات...الخ) لدعم الافكار الريادية وتطوير المبادرات المقدمة | |
| مجال التنمية الاجتماعية | | | | | | | | | | |
| الهندسة | انشاء مدرسين جديدين | البلدية | يوجد مدرستين | يوجد مدرسة | يوجد مدرسة | لا يوجد | لا يوجد | بناء مدرستين جدينتين في الشمال والجنوب | بناء مدارس (السلامية وام الشرايط) . | تطوير قطاع التعليم |
| الهندسة | عدد المدارس التي تم تكييفها | البلدية | 15 | 15 | 15 | 6 | 15 | عدد المدارس التي تحتاج لرفع القدرة الكهربائية والتكيف | صيانة وتطوير التمديدات الكهربائية للمدارس وتكييفها . | |
| الهندسة | توسعة المدارس القائمة | البلدية | 2 | 0 | 1 | 0 | 2 | عدد المدارس التي تحتاج لتوسعة | توسعة المدارس القائمة وانشاء قاعات مدرسية. | |
| الهندسة | تقارير الإنجاز | البلدية | 16 | 16 | 16 | 16 | 16 | عدد المدارس التي تحتاج لصيانة | عمل صيانة لـ 15 مدرسة حكومية، وواحدة شرعية بما في ذلك صيانة وتطوير المرافق الصحية | |
| الهندسة | تقارير الإنجاز | البلدية | يوجد | يوجد | جزئيا | جزئيا | يوجد بشكل جزئي | وجود تقنية التعليم الذكي | تزويد المدارس بتقنية التعليم الذكي. | |
| دائرة التخطيط | عدد قطع الاراضي | دائرة التخطيط | — | — | — | — | يوجد بشكل جزئي | قطع اراضي للمدارس | شراء اراضي لانشاء مدارس وملاعب عليها | |
| الدائرة الثقافية | تقارير الانجاز | الدائرة الثقافية | 200 | 200 | 150 | 100 | 0 | عدد افعاليات وعدد المشاركين للاعمار 4-5 سنوات | البدء باستهداف فئة الطفولة المبكرة | |

| | | | | | | | | | | |
|--|---|--------------------|----|----|----|----|----|-----------------------------------|---------------------|-----------------------------------|
| العمل على زيادة الدعم المالي لصندوق الطالب المحتاج | مراقبة الأموال المخصصة وكيفية استخدامها | 0 | - | - | - | - | - | العلاقات العامة | تقارير الانجاز | لجنة صندوق الطالب |
| عقد ورشات عمل ودورات تستهدف المعلمين والطلاب واولياء الامور لمعالجة القضايا التعليمية مثل التسرب المدرسي، الفاقد التعليمي، المهارات الحياتية، التعامل مع ذوي الاعاقة... وغيرها | الحصول على تغذية راجعة من مدرء المدارس | 30 | 35 | 40 | 40 | 40 | 40 | العلاقات العامة/ الدائرة الثقافية | تقارير الانجاز | الدائرة الثقافية |
| توفير التعليم المهني، توقيع مذكرات تفاهم مع معاهد التدريب المهني وتفعيل المخيمات صيفية المهنية. | تقييم مدى نجاح برامج التعليم المهني وتقييم مستوى توظيف الخريجين | 0 | 0 | 3 | 8 | 10 | 10 | العلاقات العامة/ الدائرة الثقافية | تقارير الانجاز | الدائرة الثقافية |
| توقيع مذكرات تفاهم مع وزارة التربية والتعليم لتعزيز الانشطة اللامنهجية وتعزيز روح التطوع، وعمل ايام تطوعية لطلاب المدارس | المشاركة الشعبية واستدامة المشاريع البيئية | 1 | 10 | 25 | 30 | 35 | 35 | العلاقات العامة/ الدائرة الثقافية | تقارير الانجاز | الدائرة الثقافية والعلاقات العامة |
| تشكيل برلمان طلابي في كافة مدارس مدينة البيرة من طلاب المدرسة تحت مظلة البلدية | عدد المسجلين في الهيئة العامة للمجلس الشبابي | 0 | 10 | 15 | 20 | 30 | 30 | الدائرة الثقافية | تقارير الانجاز | الدائرة الثقافية |
| اعادة تأهيل يافطات مدارس مدينة البيرة وتوحيدها | تأهيل اليافطات لستة عشر مدرسة | يوجد بالشكل القديم | 0 | 16 | 16 | 16 | 16 | البلدية | 16 مدرسة | الهندسة |
| رصد مخصصات لمكافأة الأفكار الإبداعية لطلبة المدراس بالتعاون مع مجالس اولياء الامور | توفير مخصص | لا يوجد | 0 | 0 | 1 | 1 | 1 | لجنة المعارف | عدد الطلاب المكرمين | الدائرة الثقافية والدائرة المالية |

| | | | | | | | | | | |
|--------------------------------------|---|---|--------------------|-----------|-------|-----|---------|---|---------------------------------|---|
| تطوير الخدمات المقدمة للفئات المهمشة | انشاء حدائق احياء في منطقة ام الشرايط عدد 2 | انشاء حديقتين | لا يوجد | 1 | 2 | 2 | 2 | البلدية | انشاء حديقتين | الهندسة والتخطيط |
| | انشاء ملاعب رياضية في عدة أحياء في المدينة ومنها منطقة خلة القرعان | وجود ملاعب رياضية | ملاعب قليلة | — | — | — | — | دائرة التخطيط ودائرة الهندسة | عدد الملاعب | دائرة التخطيط ودائرة الهندسة |
| | تعبيد طريق في منطقة شعاب كساب | وجود طريق قديمة | طريق متهاكة | طريق جديد | — | — | — | دائرة الهندسة | طريق جديد مع انشاء شبكة صرف صحي | الهندسة |
| | تفعيل خطة موائمة المباني العامة والحكومية ومباني البلدية بما في ذلك المدارس | عمل خطة فعالة | وجود خطة غير فعالة | — | — | — | — | دائرة التخطيط ودائرة البناء والتنظيم | عدد المباني الموائمة | دائرة التخطيط ودائرة البناء والتنظيم |
| | عمل قاعدة بيانات بالفئات المهمشة في المدينة | قاعدة بيانات | 0 | 0 | 0 | 1 | 0 | العلاقات العامة | تقارير الانجاز | العلاقات العامة والدائرة الثقافية |
| | تقديم الدعم المادي للمؤسسات الشبابية والاندية الرياضة | عدد الطلبات المقدمة للدعم | متوسط | متوسط | متوسط | جيد | جيد جدا | العلاقات العامة | تقارير الانجاز | العلاقات العامة والدائرة الثقافية |
| | اعداد مسابقة لافضل مشروع شبابي مع تخصيص مبلغ لتمويل المشروع | عدد المشاريع الممولة ونجاحها على توظيف الشباب | 0 | | | | | وحدة التمكين الاقتصادي (عدد المشاريع) الدائرة الثقافية (تنظيم المسابقات) العلاقات العامة (عدد الممولين والمانحين) | تقارير الانجاز | وحدة التمكين الاقتصادي والدائرة الثقافية والعلاقات العامة |

| | | | | | | | | | |
|---|---|------------------------------|---------|---------|---------|---------|--|----------------|---|
| اقامة بطولات سنوية في مختلف المجالات الرياضية | عدد الفعاليات | 0 | 0 | 4 | 10 | 15 | الدائرة الثقافية | تقارير الانجاز | الدائرة الثقافية والعلاقات العامة |
| تكوين لجان من ذوي الاختصاص في مجال الشباب والرياضة | المشاركة المجتمعية | 0 | 5 | 5 | 5 | 5 | الدائرة الثقافية | تقارير الانجاز | الدائرة الثقافية |
| مشروع الدعم والتمكين الاقتصادي للفئات المهمشة وخاصة من اصحاب المشاريع الصغيرة والمتوسطة | عدد المشاريع الممولة ونجاحها على توظيف والتدريب والتنمية | لا يوجد | — | — | — | — | وحدة التمكين الاقتصادي (عدد المشاريع) الدائرة الثقافية (توفير التعليم المهني مع المؤسسات ذات العلاقة) العلاقات العامة (عدد الممولين والمانحين) | تقارير الانجاز | وحدة التمكين الاقتصادي والدائرة الثقافية والعلاقات العامة |
| اعادة انتخاب المجلس الشبابي لبلدية البيرة وتعزيز تواصله مع المجالس الشبابية الاخرى | تشكيل المجلس | في مرحلة تشكيل الهيئة العامة | لا يوجد | لا يوجد | لا يوجد | لا يوجد | الدائرة الثقافية | تقارير الانجاز | الدائرة الثقافية |
| تعزيز فرص الشباب في سوق العمل وتوفير التدريب اللازم لتنمية مهاراتهم في مختلف المجالات | التدريب والتنمية عدد المشاركين ونسبة دخولهم سوق العمل عدد الدورات | 5 | 10 | 10 | 10 | 10 | الدائرة الثقافية | تقارير الانجاز | وحدة التمكين الاقتصادي والدائرة الثقافية والعلاقات العامة |
| اعادة تأهيل وأتمتة المكتبة | تفعيل النظام الجديد | في العمل على التحديث | 0 | 1 | 1 | 1 | | تقارير الانجاز | تكنولوجيا المعلومات والدائرة الثقافية |

| | | | | | | | | | |
|--|---|-----------------|---|---|---|---|--|---------------------------------|---|
| التعاون والتنسيق مع الكادر النسائي الموجود في الجمعيات والأندية والمؤسسات | مذكرات تفاهم وفعاليات | بحاجة الى تفعيل | — | — | — | — | مركز حوا الدائرة الثقافية | تقارير الانجاز | مركز حوا والدائرة الثقافية |
| ورش عمل تثقيفية وتوفير الاستشارة والمساندة القانونية للمرأة في المجالات المختلفة | عدد الفعاليات والمشاركة المجتمعية | متوفر بشكل قليل | — | — | — | — | مركز حوا | تقارير الانجاز | مركز حوا والدائرة الثقافية |
| تشجيع المرأة على ابراز الهوية التراثية من خلال تعلم المهن والحرف التراثية والترويج للمنتوجات النسائية اعلاميا كقصص نجاح | التدريب والتنمية عدد المشاركين ونسبة دخولهم سوق العمل | متوفر بشكل قليل | — | — | — | — | مركز حوا والعلاقات العامة الدائرة الثقافية (دورات في المهن التراثية) | تقارير الانجاز | مركز حوا والدائرة الثقافية و وحدة التمكين الاقتصادي |
| توفير مساحات خاصة لكبار السن ولذوي الاعاقة في الحدائق العامة وتاهيلها ببعض الالعاب ووسائل الترفيه الخاصة بهم. | رضى المواطنين | قليلة جدا | — | — | — | — | التخطيط والهندسة | تقارير الانجاز | الهندسة |
| انشاء نادي لكبار السن وتوفير الرعاية الاولى لهم وتلبية احتياجاتهم اليومية من خلال المؤسسات ذات العلاقة والعمل التطوعي. | تشكيل النادي | لا يوجد | 0 | 0 | 0 | 1 | التخطيط والهندسة | تقارير الانجاز | الدائرة الثقافية |
| عمل اتفاقيات تعاون مع الجمعيات والمؤسسات التي تعنى بذوي الاعاقة وكبار السن لزيادة عدد الانشطة المقدم لهم في المجالات الرياضية والترفيهية وتوفير ادوات مساندة لهم | وجود اتفاقيات تعاون | لا يوجد | 0 | 0 | 0 | 1 | وحدة التأهيل المجتمعي والدائرة الثقافية | تقارير الانجاز | التنمية المجتمعية والدائرة الثقافية |
| مشروع تشغيل وتدريب حديثي التخرج بالتعاون مع الجهات ذات العلاقة مثل الغرفة التجارية . | رضى المواطنين وفرص تدريب وتشغيل | لا يوجد | 0 | 0 | 0 | 1 | وحدة التنمية الاستثمار والعلاقات العامة | عدد عقود العمل ، وعدد المتدربين | وحدة التنمية الاستثمار والعلاقات العامة |

| | | | | | | | | | |
|---|----------------|---|----|----|----|----|---------------------|--|--|
| العلاقات العامة والموارد البشرية والدائرة الثقافية | تقارير الانجاز | العلاقات العامة | 1 | 0 | 0 | 0 | 0 | وجود فريق مدرب | انتداب مدرب رياضي دولي من خلال المدن العالمية ((جونفيلية)) لتدريب فريق معتمد للمدينة وعدد من الفرق الرياضية |
| الموارد البشرية | تقارير الانجاز | الموارد البشرية | 1 | 0 | 0 | 0 | 0 | رضى الجمهور | تأهيل متخصص في مركز خدمة الجمهور للتعامل مع هذه الفئة ((لغة الاشارة، الاوراق الخاصة لقرائتها وما الى ذلك |
| الدائرة الثقافية والعلاقات العامة | تقارير الانجاز | العلاقات العامة والدائرة الثقافية (يلا نصيف في البيرة) | 1 | 1 | 1 | | 0 | عدد المهرجانات | العمل على اطلاق حدث ثقافي جديد للمدينة(مهرجانات) |
| العلاقات العامة | تقارير الانجاز | العلاقات العامة | 1 | 0 | 0 | 0 | لا يوجد | عقد مؤتمر | الاعداد لاستضافة مؤتمر البيرة السنوي كل سنتين |
| الدائرة الثقافية وخدمات الجمهور | تقارير الانجاز | التخطيط والهندسة والدائرة الثقافية | 5 | 5 | 5 | 0 | لا يوجد | عدد الرخص المصدر سنويا | زيادة عدد المراكز الثقافية وبالتحديد مراكز مصادر المعلومات (المكتبات) والمتاحف والسينما من خلال الدائرة الثقافية وتعزيز فرص الشباب في مجال الريادة الثقافية والاجتماعية من خلال (الادارة بالوكالة، وتأسيس مراكز ابحاث والعمل على وصول الخدمات الثقافية الى الاحياء البعيدة |
| وحدة التمكين الاقتصادي والعلاقات العامة والدائرة الثقافية | تقارير الانجاز | الدائرة الثقافية | 20 | 20 | 20 | 0 | 0 | عدد الزوار للمتاحف والمعارض الجولات السياحية | تعزيز الوعي الوطني والتراثي والعمل على احياء السباحة الثقافية |
| الدائرة الثقافية وخدمات | تقارير الانجاز | الدائرة الثقافية | 15 | 15 | 15 | 15 | 10 | المشاركة المجتمعية و المبادرات المجتمعية | تعزيز العمل التعاوني وزيادة الاقبال عليه |
| الدائرة الثقافية والعلاقات العامة | تقارير الانجاز | الدائرة الثقافية | 5 | 5 | 5 | 3 | 0 | عدد المجالس | تشكيل مجالس تنسيقية في مجالات التنمية الاجتماعية |
| الدائرة الثقافية | تقارير الانجاز | الدائرة الثقافية | | | | 1 | في مرحلة الاعداد | تشكيل المجلس | انشاء مجلس امناء للدائرة الثقافية |

| | | | | | | | | | | | |
|---|--|--|------------------|--------|--------|--------|--------|--------|--|---------------------------|-----------------------------------|
| | مهرجان وفعاليات للمغتربين (على مدار شهر كامل) | تنظيم مهرجانات وفعاليات | بحاجة الى تعزيز | | | | 1 | 1 | العلاقات العامة | عدد المهرجانات والفعاليات | العلاقات العامة |
| | المشاركة الدولية في المؤتمرات والمحافل الدولية للترويج لاسم مدينة البيرة | عدد المؤتمرات | لا يوجد | 0 | 0 | 0 | 1 | 0 | العلاقات العامة | تقارير الانجاز | العلاقات العامة |
| | فعاليات شهر رمضان | عدد الفعاليات والمشاركة المجتمعية | جيد | 0 | 1 | 1 | 1 | 1 | العلاقات العامة (الفعاليات الجماهيرية) والدائرة الثقافية (الانشطة والفعاليات المصاحبة خلال الشهر) | تقارير الانجاز | العلاقات العامة والدائرة الثقافية |
| | مهرجان ايام الثقافات الدولية بالتعاون مع السفارات الدول الموجودة في فلسطين | معرض سنوية | لا يوجد | 0 | 0 | 0 | 1 | 0 | العلاقات العامة | تقارير الانجاز | العلاقات العامة والدائرة الثقافية |
| | مخيم صيفي دولي مع المدن التي تقيم معها البلدية توأمة | مشاركة المدينة في الفعاليات الدولية | لا يوجد | 0 | 0 | 0 | 1 | 0 | العلاقات العامة | تقارير الانجاز | العلاقات العامة والدائرة الثقافية |
| تعزيز الانتماء والثقة والمشاركة المجتمعية | تفعيل وتعزيز العمل مع لجان الأحياء والمواطنين . | المشاركة المجتمعية و حضر اللقاءات الجماهيرية و التأثير الاجتماعي | اعادة تفعيل | 0 | 0 | 1 | 1 | 1 | الدائرة الثقافية | تقارير الانجاز | العلاقات العامة والدائرة الثقافية |
| | انشاء رابطة لجمعيات ومؤسسات وأندية المدينة | التأثير الاجتماعي | اعادة تفعيل | لايوجد | لايوجد | لايوجد | لايوجد | لايوجد | الدائرة الثقافية | تقارير الانجاز | العلاقات العامة والدائرة الثقافية |
| | انشاء مركز لتبادل الخبرات (بيت الحكمة) | عدد الفعاليات والمشاركة المجتمعية | في مرحلة الاعداد | 0 | 0 | 1 | 1 | 1 | الدائرة الثقافية | تقارير الانجاز | العلاقات العامة والدائرة الثقافية |
| | مأسسة التواصل مع ابناء البيرة في المهجر وتنظيم ايام صحية بالتعاون معهم | عدد الخدمات المقدمة لهم | لا يوجد | 0 | 0 | 1 | 1 | 1 | العلاقات العامة | تقارير الانجاز | العلاقات العامة والدائرة الثقافية |

| مجال الإدارة والحكم الرشيد | | | | | | | | | |
|--|--|-------------------|--------------------|-----------|-----------|-----------|-----------|--------------------------|---|
| الاستجابة لمخاطر الطوارئ والكوارث | تحديث بروتوكول نقابة المهندسين والدفاع المدني ووزارة العمل والبلديات الثلاث من خلال وحدة التعاون المشترك | وجود بروتوكول | لا يوجد | 0 | 0 | 0 | 1 | البلدية والتعاون المشترك | اجراءات وتقارير دورية البلدية |
| | شراء معدات لغرفة الطوارئ | انشاء غرفة طوارئ | لا يوجد | لا يوجد | يوجد | يوجد | يوجد | البلدية | انشاء غرفة طوارئ الهندسة |
| | عمل دورات تدريبية لرفع كفاءة طواقم الطوارئ والأندية واللجان التطوعية. | وجود طاقم مدرب | يوجد بشكل قليل | — | — | — | — | الهندسة | عدد الدورات التدريبية الهندسة |
| | عمل خطة منعة للمدينة | انشاء خطة منعة | لا يوجد | يوجد | يوجد | يوجد | يوجد | البلدية | اعداد خطة منعة للمدينة الهندسة |
| | تجهيز مواقع للاخلاء ومتطلبات الاخلاء | تجهيز مواقع اخلاء | لا يوجد | لا يوجد | يوجد | يوجد | يوجد | البلدية | تجهيز مواقع اخلاء الهندسة |
| | بناء قاعدة بيانات مشتركة مع العمليات المشتركة وربطها ببرنامج GIS | بناء قاعدة بيانات | لا يوجد | يوجد | يوجد | يوجد | يوجد | البلدية | بناء قاعدة بيانات مشتركة التخطيط والهندسة |
| | توفير نقاط تزويد بالماء اضافية لسيارات الاطفاء بحيث تكون موزعة بشكل مدروس في المدينة | توفير نقاط تزويد | يوجد بشكل قليل | — | — | — | — | الهندسة والتخطيط | عدد نقاط التزويد الهندسة والتخطيط |
| | تطبيق كود الزلازل على الرخص الجيدة في المدينة بالتعاون مع نقابة المهندسين | | ضعيف | — | — | — | — | دائرة البناء والتنظيم | تقارير واحصائيات دائرة البناء والتنظيم |
| | مأسسة وحدة التعاون المشترك | وحدة تعاون فعالة | بحاجة لمأسسة | — | — | — | — | البلديات الثلاث | تقارير الوحدة البلديات الثلاث |
| تطوير الاستدامة المالية لبلدية | هدم وإعادة بناء مبنى البلدية القائم على قطع الاراضي 72-81 حي 5 حوض 8 كمحال تجارية ومكاتب | بناء جديد | بناء قديم | بناء قديم | بناء قديم | بناء قديم | بناء جديد | البلدية | انشاء مبنى جديد الهندسة |
| | صيانة وتأهيل مباني البلدية وحدائقها | 38 صيانة | مباني وحدائق قائمة | | | | | البلدية | تقارير الإنجاز الهندسة |
| | انشاء مظلات لاستاد البيرة الدولي | انشاء مظلات | لا يوجد | لا يوجد | لا يوجد | يوجد | يوجد | البلدية | انشاء مظلات للاستاد الهندسة |

| | | | | | | | | | |
|---|-----------------------------------|-------------------|---|---|---|---|--|-----------------------------------|---|
| توسعة وإعادة تأهيل مركز خدمات الجمهور | توسعة المركز القائم | مركز بحاجة لتأهيل | — | — | — | — | البلدية | تقارير الإنجاز | الهندسة |
| تطوير الهيكلية التنظيمية في بلدية البيرة | اكتمال الهيكلية | 0 | 1 | — | — | — | الموارد البشرية | الهيكلية المصدقة | قسم الموارد البشرية |
| تحديث مبنى الارشيف التاريخي | تجهيز المبنى المحدث | 0 | 0 | 0 | 1 | 0 | التخطيط | اكتمال تجهيز مبنى الارشيف | قسم الارشيف المركزي |
| تسجيل المواقع السياحية والأثرية في منظمة التراث العالمية (UNESCO) | مواقع سياحية مسجلة | 0 | 0 | 0 | 0 | 1 | البلدية وبالتعاون مع وزارة السياحة والآثار | عدد المواقع المسجلة | البلدية وبالتعاون مع وزارة السياحة والآثار |
| عمل قاعدة بيانات لإدارة ممتلكات البلدية | وجود قاعدة بيانات | 0 | 0 | 0 | 1 | 1 | البلدية | تقارير انجاز عن الممتلكات | ادارة البلدية |
| التنسيق مع الجهات المعنية لتعزيز مبدأ سيادة القانون من خلال ربط معاملات المواطنين حملة هوية القدس لدى مؤسسات دولة فلسطين بالحصول على براءة ذمة من البلدية | اجراءات وسياسات | 0 | 0 | 0 | 0 | 1 | البلدية | تقارير ادارية | ادارة البلدية |
| تحديث نظام تقييم الموظفين وعمل نظام داخلي للحوافز والاجور في البلدية | عمل نظام تحفيز | 1 | 1 | 0 | 0 | 0 | الموارد البشرية | الانظمة الموارد البشرية | الموارد البشرية |
| توفير شبكات انترنت مجانية في مرافق البلدية | عدد المرافق المزودة بانترنت مجاني | 0 | 1 | 3 | 3 | 3 | قسم تكنولوجيا المعلومات | عدد المرافق المزودة بانترنت مجاني | قسم تكنولوجيا المعلومات |
| العمل مع الجهات ذات العلاقة من اجل تحديث قانون الحرف والصناعات ونظام الترخيص | وجود قانون معدل | 0 | 0 | 0 | 0 | 1 | البلدية | قانون معدل | مرتبطة بجهات خارجيه من بلديات - مصادقة الحكم المحلي |
| وضع آلية واضحة لفرض واحتساب الرسوم | وجود نظام لاحتساب الرسوم | 0 | 0 | 0 | 0 | 1 | البلدية | نظام معدل | مرتبطة بجهات خارجيه من بلديات - مصادقة الحكم المحلي |

| | | | | | | | | | |
|---|-------------------------------------|----------------------|---|---|----|----|------------------------------------|--|------------------------------------|
| بناء فريق متطوعين للبلدية | انشاء فريق متطوعين | 0 | 0 | 1 | 0 | 1 | الموارد البشرية | سجلات الموارد البشرية | الموارد البشرية |
| تحديث سيارات واليات البلدية التي يزيد عمرها عن 10 سنوات | شراء سيارات | 14 | 1 | 5 | 4 | 4 | سجلات الحركة | عدد السيارات اقل من 10 سنوات | قسم الحركة |
| صيانة مبنى المحطة المركزية (مجمع الباصات) | صيانة المحطة المركزية | محطة قديمة | — | — | — | — | البلدية | تقارير الانجاز | الهندسة |
| جباية ضريبة الاملاك من خلال البلدية | جباية ضريبة الاملاك من خلال البلدية | 0 | 0 | 0 | 0 | 1 | ضريبة الاملاك - وزارة المالية | تحصيل الضريبة | ادارة البلدية |
| تطوير إدارة رسوم الصرف الصحي مع مصلحة المياه. | رضى الجمهور | يوجد بحاجة الى تطوير | — | — | — | — | ادارة البلدية | نسبة الجباية | ادارة البلدية |
| عمل خطة لتحسين جباية المستحقات المالية وحوافز للجباة | وجود خطة موثقة ومكتوبة | 0 | 1 | 1 | 1 | 1 | البلدية | تقارير انجاز | الدائرة المالية - قسم الايرادات |
| ربط البيانات المالية مكانيا من خلال GIS | رضى الجمهور | لا يوجد | 0 | 0 | 0 | 1 | الدائرة المالية ودائرة التخطيط | تقارير | الدائرة المالية ودائرة التخطيط |
| العمل على بناء القدرات لطواقم البلدية من خلال التدريب وتبادل الخبرات مع البلديات العالمية | ورشات تدريبية لتبادل الخبرات | 2 | 2 | 2 | 2 | 2 | الموارد البشرية | عدد الورشات او التدريبات او الزيارات الخاجية | الموارد البشرية |
| انشاء حدائق جديدة | زيادة عدد الحدائق | 7 | 8 | 9 | 10 | 11 | البلدية | عدد الحدائق في المدينة | الهندسة والتخطيط |
| نقل المياه المكررة الى المناطق المستهدفة لتشجيع الزراعة في مناطق ج. | شبكات مياه | لا يوجد | 0 | 0 | 0 | 1 | دائرة التخطيط ودائرة الصحة والبيئة | اطوال شبكات المياه | دائرة التخطيط ودائرة الصحة والبيئة |
| توسعة المخطط الهيكلي للمدينة في أراضي ج | | | — | — | — | — | دائرة التخطيط | مساحات اضافية للتوسعة | دائرة التخطيط |

| | | | | | | | | | | |
|---|-----------------------------|-----------------|---|---|---|---|--|-------------------------|---------------------------------|----------------------------------|
| مشاريع اعادة توحيد وافراز لتنظيم اشكال اراضي مدينة البيرة | عمل مشاريع | | - | - | - | - | | دائرة التخطيط | تقارير دائرة التخطيط | دائرة التخطيط |
| تحديث الموقع الالكتروني بحيث يصبح بعدة لغات (عربي، انجليزي، فرنسي) | رضى الجمهور | بحاجة الى تحديث | - | - | - | - | | الشؤون الادارية | تقارير انجاز | الشؤون الادارية |
| تشغيل نظام البلدية الالكترونية | اطلاق البلدية الالكترونية | 0 | 0 | 1 | 0 | 0 | | قسم تكنولوجيا المعلومات | اكتمال نظام البلدية الالكتروني | قسم تكنولوجيا المعلومات |
| انشاء غرفة تحكم تقنية من اجل متابعة كافة مرافق البلدية | تجهيز غرفة تحكم | 0 | 0 | 0 | 0 | 1 | | قسم تكنولوجيا المعلومات | تجهيز غرفة التحكم بشكل كامل | قسم تكنولوجيا المعلومات |
| عمل تطبيق الكتروني للخدمات المقدمة من قبل البلدية. | اطلاق تطبيق لخدمات البلدية | 0 | 0 | 0 | 1 | 0 | | قسم تكنولوجيا المعلومات | اطلاق التطبيق الالكتروني | قسم تكنولوجيا المعلومات |
| تطوير وتفعيل البرامج والانظمة الالكترونية في البلدية بما في ذلك نظام الدفع الالكتروني | وجود تطبيق الدفع الالكتروني | | 1 | 1 | 2 | 1 | | قسم تكنولوجيا المعلومات | تقارير بعمليات الدفع الالكتروني | الدائرة المالية- الشؤون الادارية |

اتمتة
الخدمات
البلدية

الملاحق

1. لجان التخطيط

لجنة التخطيط التنموي وفريق التخطيط الأساسي ولجان المجالات التنموية

لجنة التخطيط التنموي المحلي

| اسم العضو | دوره/ في اللجنة |
|--------------------|-----------------|
| اسلام الطويل | رئيس البلدية |
| عبد الرحمن الطرمان | مقرر اللجنة |
| م.روبين الخطيب | عضو |
| رجاء حمائل | عضو |
| محمد غبن | عضو |

فريق التخطيط الأساسي

| الرقم | الاسم | دوره في الفريق | مجال التخصص أو الاهتمام | المؤسسة أو نشاط الشخص | المسمى الوظيفي في المؤسسة |
|-------|--------------------|---------------------------|---------------------------|-----------------------|------------------------------|
| 1. | عبد الرحمن الطرمان | مقرر فريق التخطيط الأساسي | مالي اداري | بلدية البيرة | مستشار ومدرّب |
| 2. | م.روى الطويل | منسقة الفريق | هندسة | بلدية البيرة | |
| 3. | د.ايد دراغمة | عضو نواة الفريق | الصحة والبيئة | بلدية البيرة | مدير دائرة الصحة |
| 4. | م.يوسف البابا | عضو نواة الفريق | هندسة | بلدية البيرة | رئيس قسم ادارة المشاريع |
| 5. | م.ديما جودة | عضو نواة الفريق | التخطيط | بلدية البيرة | مدير دائرة التخطيط الحضري |
| 6. | الاء الصباغ | عضو نواة الفريق | التنمية الاقتصادية | بلدية البيرة | مدير وحدة التنمية الاقتصادية |
| 7. | محمد قرعان | عضو نواة الفريق | الحكم الرشيد | بلدية البيرة | مدير دائرة الشؤون الادارية |
| 8. | حسن قاسم | عضو | استشارات | قطاع خاص | |
| 9. | ربحي قطامش | عضو | محامي | قطاع خاص | |
| 10. | محمد العلمي | عضو | | | |
| 11. | م.محمود أبو شملة | عضو | مهندس | | |
| 12. | زياد معطان | عضو | استشارات التنمية في البلد | نقيب المدارس | نقيب |

| | | | | | |
|-----|------------------|-----|------------------------------|---|----------------------------------|
| 13. | أمل المصري | عضو | | | |
| 14. | سيما الكيشي | عضو | | | |
| 15. | م.رشيد صبري | عضو | نظم معلومات وإدارة | جامعة بيرزيت | |
| 16. | م.انس الهودلي | عضو | هندسة | مكتب هندسي | مدير المكتب |
| 17. | زيد الشعيبي | عضو | | | |
| 18. | احمد القاضي | عضو | حقوق/رقمي | | |
| 19. | د.عبد الله زهران | عضو | طبيب قلب | وزارة الصحة | |
| 20. | صهيب الشريف | عضو | قانون | شركة انديرسون فلسطين | مدير المؤسسة |
| 21. | ايمن الميمي | عضو | ادارة اعمال: استشارات وتدريب | غرفة تجارة وصناعة محافظة رام الله والبيرة | مدير مركز الريادة وتطوير الاعمال |
| 22. | عمر الساحلي | عضو | استشارات | خاص | مدير عام |
| 23. | عبد الجواد حمائل | عضو | | | |
| 24. | نسرين مسروجي | عضو | اداري | مسروجي | مدير اداري |
| 25. | هيثم مسروجي | عضو | | | |
| 26. | علاء عبد الجواد | عضو | ميكانيك تدريب | | |
| 27. | علاء انور عقل | عضو | | جمعية ابناء البيرة | أمين سر |
| 28 | وسام رفيدي | عضو | باحث،اكاديمي | جامعة بيرزيت وجامعة بيت لحم | باحث ومحاضر جامعي |

لجان المجالات التنموية الرئيسية

| مجال التنمية الاجتماعية | | | |
|-------------------------|-------------------------|-------|-------------------|
| الرقم | الاسم | الرقم | الاسم |
| 1 | منسق اللجنة : سالم بادي | 18 | جهاد أبو غوش |
| 2 | مقرر اللجنة: ربحي قطامش | 19 | إبراهيم عطية |
| 3 | إياد دراغمة | 20 | وردة عبد الهادي |
| 4 | معرف قرعان | 21 | سحر عزت موسى |
| 5 | علاء عقل | 22 | فاطمة عيد |
| 6 | سلام رجب | 23 | إيمان حمائل |
| 7 | ربيحة جودة | 24 | رائدة العطاري |
| 8 | سميرة عابد | 25 | سنابل كراكرة |
| 9 | عبير عطا الله | 26 | إلين زيادة |
| 10 | كمال الطويل | 27 | نبيهة قرعان |
| 11 | موسى مصطفى | 28 | علاء الدين قرعان |
| 12 | فراس عابد | 29 | وسام قطناني |
| 13 | تغريد جودة | 30 | حورية صافي |
| 14 | سلوى سلامة | 31 | منتهى جرار |
| 15 | حسين الطويل | 32 | م.عبد الله بدارنة |
| 16 | ليلي عامر | 33 | معاذ عابد |
| 17 | حمزة ناصر | | |

| مجال التنمية الاقتصادية | | | |
|-------------------------|---------------------------|-------|-----------------|
| الرقم | الاسم | الرقم | الاسم |
| 1 | منسق اللجنة : الاء الصباغ | 11 | حمزة ناصر |
| 2 | مقرر اللجنة: باسل عطية | 12 | تغريد وليد جودة |
| 3 | غسان فؤاد اتييم | 13 | جهاد أبو غوش |
| 4 | عبد الجواد صالح | 14 | وسيم الأحمد |
| 5 | ربحي قطامش | 15 | ألين زيادة |
| 6 | وليد حمد | 16 | وسام قطناني |
| 7 | نجوى قرعان | 17 | حسين قلالوة |
| 8 | رنا بني عودة | 18 | معاذ عابد |
| 9 | علا الشيخ | 19 | ليلي عامر |
| 10 | محمد جودة ابو شلبك | | |

| مجال الإدارة والحكم الرشيد | | | |
|----------------------------|--|-------|----------------|
| الرقم | الاسم | الرقم | الاسم |
| 1 | منسق اللجنة : محمد قرعان ، م.ديما جودة | 12 | تغريد جودة |
| 2 | مقرر اللجنة: نسرين مسروجي | 13 | علا الشيخ |
| 3 | فوزي عابد | 14 | رشيد صبري |
| 4 | عبد الجواد صالح | 15 | ناصر حمزة |
| 5 | وليد حمد | 16 | طارق الطويل |
| 6 | احمد سمور عابد | 17 | فداء طافش |
| 7 | حسين قلالوة | 18 | اخلاص ابو الرب |
| 8 | محمود نعمان طه | 19 | سماح |
| 9 | علاء الدين قرعان | 20 | مصطفى الزير |
| 10 | ليلي عامر | 21 | عادل ياسين |
| 11 | نجوى قرعان | | |

| مجال البيئة والبنية التحتية | | | |
|-----------------------------|--|-------|-----------------|
| الرقم | الاسم | الرقم | الاسم |
| 1 | منسق اللجنة : م.يوسف البابا ،اياد دراغمة | 9 | تغريد وليد جودة |
| 2 | مقرر اللجنة: م.أنس الهودلي | 10 | حمزة ناصر |
| 3 | منتهى جرار | 11 | م.نضال رستم |
| 4 | أشرف حمد | 12 | م.لمياء حمائل |
| 5 | محمد عمر البجة | 13 | عطالله التميمي |
| 6 | ليلي عامر | 14 | عامر العبيدي |
| 7 | محمد جودة ابو شلبك | 15 | امنة مبدى |
| 8 | وسيم الأحمد | 16 | معاذ عابد |

2. تشخيص المجالات التنموية الرئيسية

تشخيص المجالات التنموية الرئيسية

1. مجال البيئة والبنية التحتية

يشمل مجال البيئة والبنية التحتية المجالات الفرعية التالية:

- المياه والصرف الصحي.
- الطرق والمواصلات.
- الطاقة.
- النفايات الصلبة.

| المجال التنموي الرئيسي: البيئة والبنية التحتية. | | | |
|--|------------------------|------------------|-------------------------|
| المجال التنموي الفرعي: المياه والصرف الصحي. | | | |
| مقرر اللجنة: م. انس الهودلي | | | |
| منسق اللجنة: م. يوسف البابا، د. إباد دراغمة | | | |
| الأعضاء: | | | |
| السيدة تغريد جودة | السيدة ليلي عامر | السيد اشرف حمد | م. محمد جودة ابو شلبك |
| السيد عامر العبيدي | م. لمياء حمائل | السيدة ختام جرار | م. آمنة مبدى |
| السيد حمزة ناصر | السيد عطا الله التميمي | م. نضال رستم | الطالب وسيم منجد الاحمد |
| المقدمة: | | | |
| تخدم بلدية البيرة سكانها بمنظومة صرف صحي متكاملة، تتكون من شبكة تجميع بالجاذبية بطول 95 كم تقريباً، وخمس محطات ضخ، ومحطة تنقية تعمل بتقنيات عالية الجودة، والتي تعتبر المحطة الوحيدة التي تعمل بكفاءة عالية في فلسطين وتعتبر أيضاً صرحاً علمياً لكافة طلاب المدارس والجامعات من مختلف القطاعات. | | | |
| بدأ إنشاء شبكة الصرف الصحي منذ الخمسينيات في المنطقة المركزية للمدينة والتي تضم منطقة المنارة وأجزاء من البلدة القديمة بأنايب فخارية، وعملت البلدية بشكل دؤوب على توسعة الشبكة سنوياً، وكانت المياه العادمة تجمع في أحواض ترسيب في وادي العين. وفي الثمانينات قامت البلدية بخدمة المنطقة الشمالية مع مخيم الأمعري بخطوط جاذبية مصنوعة من الاسبست، ومع إنشاء أول محطة ضخ مقابل عرابي عام 1987، وفي بداية التسعينيات وتحديداً في عام 1992 تم تشغيل ثاني محطة ضخ في كراج البلدية مع شبكة مجاري تخدم المنطقة الصناعية وما حولها من سكان المنطقة الجنوبية. وفي عام 1996 وصلت نسبة شبك البيوت 51% وقدّر طول الشبكة بـ 41 كم. | | | |
| ما بين عام 1997-1999 تم إنشاء شبكة بطول 17.5 كم في المنطقة الجنوبية لتشمل حوضي أم الشرايط وخلّة القرعان، وكذلك إنشاء ثالث محطة ضخ في منطقة أم الشرايط، وما بين عام 2000-2004 تم إنشاء شبكة بطول 20 كم في المنطقة الشمالية العليا لتضم حوضي الإذاعة والبالوع ومحطتي ضخ إحداهما بالقرب من مدرسة الأوائل والثانية بالقرب من المسلخ البلدي، وسنوياً تقوم البلدية بتوسعة الشبكة بمعدل 1.5 كم ووصلت نسبة شبك البيوت 85%. | | | |

أما بالنسبة لمحطة التنقية، وبدعم من بنك الإنماء الألماني في عام 1994 بدأت الدراسات في موقع المحطة الحالي بواد العين لتحديد خصائص المياه العادمة وتجميع البيانات لتصميم محطة تنتج مياه مطهرة صالحة للزراعة، وفي عام 1998 بدأت عمليات البناء لمحطة تعمل بنظام الحمأة المنشطة، وفي عام 2000 تم تشغيل المحطة بقدرة استيعابية 5750 متر مكعب في اليوم وتخدم 50,000 نسمة كمرحلة أولى، ولغاية اليوم تعمل المحطة لمعالجة الملوثات العضوية بكفاءة تصل 97%، إلا أن استهلاكها للطاقة الكهربائية عالي، قامت البلدية وبالتعاون مع الحكومة الألمانية بعمل تطوير المحطة وبعض التعديلات لرفع كفاءتها وتقليل استهلاك الطاقة الكهربائية بنسبة 40%. تنتج المحطة سنوياً ما يزيد عن مليون متر مكعب من المياه المطهرة وتلقى في واد العين دون استخدام مباشر إلا أنها تقوم بحماية البيئة من التلوث وتحسين الصحة العامة للمواطنين.

أما بالنسبة للمياه، تقوم مصلحة مياه محافظة القدس لمنطقة رام الله والبيرة بتزويد مدينة البيرة بالمياه والتوريدات اللازمة لشبكة المياه وتقوم مصلحة المياه بدورها بشراء المياه من شركة ميكوروت الاسرائيلية. أما بالنسبة للشبكة نفسها فقد تم إعادة تأهيلها واستبدال خطوط الأنابيب القديمة فيها عام 1995، وكذلك تم الانتهاء من إعادة تأهيل شبكات التوزيع في المدينة.

أما بالنسبة لعدد المشتركين في خدمة المياه -فهو 19,500 مشترك وهي مصنفة لدى مصلحة المياه على أنها منزلية، أما معدل تكلفة المتر المكعب فهو 6.84 شيكل، وحسب الدراسة الاقتصادية الخاصة بالمتروبوليتان فإن نسبة عالية من أفراد العينة التي أخذت كان انطباعهم عن تكلفة المياه أنها عالية وهناك توصية بأخذ هذا الموضوع على محمل الجد. وبالنسبة للفاقد في الشبكة لعام 2023 يقدر بـ 27% وهي نسبة مقبولة، ويعزى هذا الفاقد للأسباب التالية:

1. الفاقد في خطوط التوريد الرئيسية.
2. الفاقد من خلال شبكة التوزيع.
3. الفاقد نتيجة لعدم دقة عدادات المياه.
4. الفاقد نتيجة استهلاك المياه بطرق غير مشروعة.

إن نسبة التغطية في شبكة المياه لمدينة البيرة هي 100% من السكان. ومعدل الاستهلاك اليومي لكل فرد فهو 105 لتر/ فرد/ يومياً. هذا المعدل يقع ضمن المعدل المخصص من قبل منظمة الصحة العالمية وهو 100-150 لتر/ فرد/ يومياً.

| المؤشر (كمي) | القيمة | المصدر | القيمة القياسية/ المرجعية | التقييم | | |
|--|--------|--------------|------------------------------|---------|-------|------|
| | | | | جيد | متوسط | ضعيف |
| نسبة التغطية في شبكة المياه | 100% | البلدية | | √ | | |
| معدل الاستهلاك اليومي (لتر/ فرد/ يومياً) | 105 | مصلحة المياه | 150-100 | | √ | |
| نسبة الفاقد | 27% | مصلحة المياه | 20% | | √ | |
| نسبة تغطية شبكة الصرف الصحي | 85% | البلدية | 100% | √ | | |
| نسبة الخطوط القديمة (فخار) | 9% | البلدية | | | √ | |
| نسبة القدرة الاستيعابية لمحطة التنقية | 110% | البلدية | 100% | | √ | |

تحليل الوضع القائم/الاستنتاجات

المؤثرات الإيجابية (نقاط القوة - بما في ذلك المصادر المتوفرة -/الفرص):

1. وجود محطة تنقية مرخصة في حوض 20 واد العين الغربي.
2. نسبة التغطية الكاملة لشبكة المياه والتي تصل لـ 100%.
3. نسبة التغطية الكبيرة لشبكة الصرف الصحي والتي تصل لـ 85%.
4. حالة شبكة الصرف الصحي جيدة نسبياً.
5. وجود كواادر مؤهلة للقطاع.
6. وجود أراضي لتوسعة محطة التنقية.

المؤثرات السلبية (نقاط الضعف/التحديات):

1. ضعف التحصيل -الجباية من طرف خارجي (مصلحة المياه) لخدمة الصرف الصحي.
2. عدم وجود مناطق خضراء كافية لاعادة استخدام المياه المعالجة.
3. عدم استغلال مياه الأمطار.
4. قلة القدرة الاستيعابية لشبكة مياه الأمطار في بعض مناطق المدينة (البالوع) بسبب التغير المناخي.
5. عدم استغلال المياه المعالجة من محطة التنقية بشكل فعال.
6. تدني حصة الفرد من المياه.
7. قلة الوعي حول كيفية ترشيد استهلاك المياه.
8. عدم وجود تشريعات لحماية البيئة. وعدم وجود نظام لإدارة البيئة.
9. تغير أولويات الجهات المانحة لتمويل مشاريع الصرف الصحي.
10. عدم وجود أراضي عامة لإنشاء محطات تنقية جديدة للمناطق غير المخدومة.

أهم القضايا الأساسية السلبية في هذا المجال:

1. ضعف كفاءة وتقادم منظومة الصرف الصحي (أجزاء من الشبكة، محطات الضخ، محطة التنقية).
2. ضعف الوعي البيئي لدى المواطنين.
3. خدمة المناطق غير المخدومة مثل خلة العمياء والسلامية.

أهم القضايا الأساسية الإيجابية في هذا المجال:

1. وجود شبكة صرف صحي بنسبة تغطية 85%.
2. وجود محطة تنقية تعمل بكفاءة ووجود مساحات لتوسعتها.

الاحتياجات/الأولويات لأربع سنوات (فترة الخطّة) و16 سنة (فترة الإطار التنموي):

1. تجديد واستبدال الخطوط القديمة (فخار) وتمديد خطوط جديدة تتناسب مع الزيادة في الاستهلاك نتيجة اثر التغير المناخي.
2. شبك منطقة السلامة وخلة العمياء على منظومة الصرف الصحي، مع الاخذ بالاعتبار الزيادة في انتاج الصرف الصحي بسبب زيادة

الاستهلاك.

3. تطوير وتأهيل محطات الضخ الرئيسية وعددها خمسة والاعتماد على معايير تحافظ على البيئة ومنع التلوث.
4. معالجة مشكلة الروائح الكريهة المنبعثة من الشبكة لما له اثر سلبي على البيئة المحيطة والسكان
5. تطوير وتوسعة محطة التنقية بمعايير بيئية متطورة تمنع التلوث البيئي بما يخص المياه الجوفية والسطحية والهواء والتربة.
6. استغلال المياه المعالجة للري والزراعة لما له اثر ايجابي على البيئة والحفاظ على المصادر.
7. اعداد دراسة حول تحسين الخدمة وتحديد الكلفة ورفع نسبة التحصيل لفاتورة الصرف الصحي
8. توسعة واستكمال شبكة تصريف مياه المطر في بعض المواقع مع الاعتماد على الاعتبارات المناخية بما يخص الامطار.
9. تحديث للقوانين والأنظمة بما فيها ما يتعلق بحماية المواطنين والمنشآت من اثار التغير البيئي والمناخي.
10. استخدام البيو ديزل من المياه العادمة والتي لها اثر ايجابي في استحداث مصادر الطاقة.

المجال التنموي الرئيسي: البيئة والبنية التحتية.
المجال التنموي الفرعي: الطرق والمواصلات.

مقرر اللجنة: م. انس الهودلي

منسق اللجنة: م. يوسف البابا، د.إياد دراغمة

الأعضاء:

| | | | |
|--------------------|------------------------|------------------|-------------------------|
| السيدة تغريد جودة | السيدة ليلي عامر | السيد اشرف حمد | م. محمد جودة ابو شلبك |
| السيد عامر العبيدي | م. لمياء حمائل | السيدة ختام جرار | م. آمنة مبدى |
| السيد حمزة ناصر | السيد عطا الله التميمي | م. نضال رستم | الطالب وسيم منجد الاحمد |

المقدمة:

تقع مدينة البيرة في قلب الضفة الغربية وتعتبر الممر الواصل ما بين الشمال والجنوب حيث تعتبر الطرق الداخلية الرئيسية في المدينة كطرق إقليمية والطرق الرئيسية هي:

- شارع البيرة-القدس بعرض يصل إلى 30 م ويمثل المدخل الجنوبي للمدينة.
 - شارع البيرة-نابلس بعرض يصل في بعض المناطق إلى 30 م ويعتبر المدخل الشمالي الشرقي للمدينة.
 - شارع البيرة-بيرزيت ويصل عرضه إلى 22 م ويعتبر المدخل الشمالي الغربي للمدينة.
- والجدير بالذكر أنه يمكن تصنيف الطرق في المدينة حسب الدراسات المتوفرة في البلدية كما يلي:

1. الشوارع التي عرضها 8 متر أو أقل تعتبر شوارع فرعية وعددها 615 شارع.
2. الشوارع التي عرضها يتراوح ما بين 8-14 متر تعتبر شوارع ثانوية وعددها 371 شارع.
3. الشوارع التي عرضها 14 متر فما فوق فتصنف شوارع رئيسية وعددها 44 شارع.

يوجد ضمن حدود البلدية 1106 شارع، وتقدر مساحة هذه الشوارع بحوالي 1,236 دونم، وتشكل ما نسبته 11.39%. ويوجد في المدينة حوالي 497 دونم وهي عبارة عن طرق 3 متر أو طرق مغلقة أو دخلات للمنازل. كما أن معظم الطرق تتوفر فيها الخدمات سواء الصرف الصحي أو الماء وخطوط الاتصالات وتتوفر في الطرق 3,820 إشارة مرورية، وتوسع اشارات ضوئية.

| المؤشر (كمي) | القيمة | المصدر | القيمة القياسية/ المرجعية | التقييم | | |
|--|--------|---------|------------------------------|---------|-------|------|
| | | | | جيد | متوسط | ضعيف |
| نسبة تغطية شبكة الطرق من المخطط الهيكلي المصادق | 95% | البلدية | 100% | √ | | |
| نسبة الطرق المعبدة في المدينة من الطرق المصدقة في المخطط الهيكلي | 89% | البلدية | 100% | | √ | |
| نسبة الأرصفة في المدينة من الطرق المصدقة في المخطط الهيكلي | 50% | البلدية | 100% | | √ | |
| نسبة الطرق التي تحتاج الى صيانة | 30% | البلدية | 100% | | √ | |
| نسبة الطرق التي يوجد فيها جزيرة وسطية من الشوارع المعبدة | 6% | البلدية | 100% | | √ | |

تحليل الوضع القائم/الاستنتاجات

المؤثرات الإيجابية (نقاط القوة - بما في ذلك المصادر المتوفرة -/الفرص):

1. ارتفاع نسبة الطرق المعبدة من مجموع الطرق المصدقة.
2. حالة الطرق المعبدة جيدة إلى جيدة جداً.
3. وجود كوادر فنية مؤهلة لتطوير قطاع الطرق والمواصلات.
4. البلديات الثلاث؛ رام الله، والبيرة، وبيتونيا، تعد خطة مرور مشتركة من خلال وحدة التعاون المشترك.
5. إعادة دراسة للمخطط الهيكلي لمدينة البيرة.
6. وجود مخططات قيد المصادقة للطريق الدائري.
7. استيفاء رسوم بدل مواقف للابنية التي لا تحقق معايير مواقف السيارات حسب نظام الابنية.

المؤثرات السلبية (نقاط الضعف/التهديدات):

1. وجود اكتظاظ وأزمة سير.
2. عدم وجود عروض شوارع كافية للتطور المستقبلي.
3. انخفاض الطرق ذات الأرصفة من الطرق المعبدة.
4. عدم التزام المواطنين بقوانين وأنظمة الأبنية والسير.
5. ضعف التنسيق مع المؤسسات الأخرى مثل الاتصالات والكهرباء.
6. استخدام الأرصفة من قبل أصحاب البسطات.
7. عدم وجود دور فاعل لشرطة المرور.
8. عدم وجود مقومات السلامة العامة في الطرق.
9. عدم وجود سيطرة على الطرق الخارجية.
10. تمركز المؤسسات والمدارس في مناطق محددة.
11. عدم وجود جزر وسطية للأمان والاعلانات والانارة والزراعة في معظم الشوارع.

أهم القضايا الأساسية السلبية في هذا المجال:

1. ضعف تنفيذ التوصيات المقترحة للخطة المرورية من أجل رفع كفاءة الشوارع من الناحية المرورية.
2. تهالك الشوارع بشكل عام.

أهم القضايا الأساسية الإيجابية في هذا المجال:

1. وجود خطة مرور مشتركة مع البلديات الثلاث المشتركة.
2. طرق معبدة تخدم كافة انحاء المدينة.

الاحتياجات/الأولويات لأربع سنوات (فترة الخطة) و 16 سنة (فترة الإطار التنموي):

1. تنفيذ خطة مرورية شاملة ومتضمنة حلول وتصاميم للتنفيذ بالتعاون مع البلديات المجاورة.
2. توسعة الشوارع في مناطق التوسعة مع اضافة مرافق تحمي من الاثار السلبية للتغير المناخي.
3. إنشاء طرق جديدة ضمن المخطط الهيكلي وإعادة تأهيل بعضها مع اضافة مرافق تحمي من الاثار السلبية للتغير المناخي.
4. تنفيذ الطريق الدائري بمعايير تخدم الحماية من التغير المناخي واثاره السلبية.
5. انشاء مواقف سيارات عامة في كل حي من احياء المدينة مع اهمية اضافة مرافق تحمي من الاثار السلبية للتغير المناخي.
6. تعزيز التنسيق بين البلدية والشركات المزودة للخدمات لضمان عدم حفر هذه الشوارع بعد تعبيدها
7. تصميم طرق تراعي المشاة من حيث الارصفة وممرات المشاة ومرافق تحمي من الاثار السلبية للتغير المناخي.
8. توسعة مناطق الوقوف مسبقة الدفع كونه اثبت نجاحه في تحسين امكانية الوقوف والتوقف في مركز المدينة
9. وضع اشارات توعوية وارشادية في الشوارع، وحملات توعية على وسائل التواصل الاجتماعي.

المجال التنموي الرئيسي: البيئة والبنية التحتية.

المجال التنموي الفرعي: الطاقة.

مقرر اللجنة: م. انس الهودلي

منسق اللجنة: م. يوسف البابا، د.إياد دراغمة

الأعضاء:

| | | | |
|-------------------------|------------------|------------------------|--------------------|
| م. محمد جودة ابو شلبك | السيد اشرف حمد | السيدة ليلي عامر | السيدة تغريد جودة |
| م. آمنة مبدى | السيدة ختام جرار | م. لمياء حمائل | السيد عامر العبيدي |
| الطالب وسيم منجد الاحمد | م. نضال رستم | السيد عطا الله التميمي | السيد حمزة ناصر |

المقدمة:

يعد قطاع الطاقة في المدينة من القطاعات الاقتصادية الأهم لأنه يندرج ضمن قطاعات البنية التحتية التي لا يمكن لأي مدينة من المدن الاستغناء عنها، ولا يزال هذا القطاع في طور النمو، حيث تشكل الطاقة الكهربائية حوالي 31% من إجمالي الطاقة المستهلكة محلياً، ويتم توفيرها من خلال شركة كهرباء محافظة القدس، والتي هي شركة مساهمة محدودة تم تشكيل أول مجلس إدارة لها بتاريخ 1957/7/20 ومن أعضاء مجلس الإدارة كان في حينه بلدية البيرة يمثلها السيد عبد الله الجودة، وما زال رئيس بلدية البيرة المنتخب عضواً في مجلس ادارتها . شبكة الكهرباء في مدينة البيرة جيدة نسبياً كما أن نسبة التغطية للشبكة 100% وبلدية البيرة مسؤولة عن إنارة الطرق وتوفير الطاقة الكهربائية للمباني العامة التابعة ملكيتها للبلدية ومحطة التنقية والمضخات من خلال شركة كهرباء محافظة القدس، وتقدر التكلفة السنوية التي تقوم البلدية بتغطيتها بـ 3,840,000 شيكل حسب عام 2022 للبلدية.

يوجد في البيرة ما يقارب 7,400 كشاف تختلف قدراتها بجغرافية وعروض واهمية هذه الشوارع، وأكثر من نصف هذه الشوارع بها لامبات موفرة للطاقة "ليد".

وبما أن أراضي السلطة الوطنية تفقر لمصادر الطاقة التقليدية كالنفط والغاز الأمر الذي يكلف سكان المدينة إنفاق الملايين من الدولارات لشراء واستيراد موارد الطاقة. ونظراً لأهمية هذا القطاع وضرورة تطويره من أجل بناء اقتصاد وطني مستقل، وضرورة خفض الاعتماد في هذا المجال على أطراف خارجية خاصة الاسرائيلية، يوجد محاولات ناجحة إلى- حد ما باستغلال الطاقة الشمسية، وبشكل خاص في الحصول على المياه الساخنة، كما يوجد محاولات في مدينة البيرة بشكل خاص وبدرجة أقل في توليد الطاقة الكهربائية، وهناك محاولات أولية في استغلال طاقة الرياح، وأيضاً استخدام طاقة الأرض الجوفية في عمليات التدفئة والتبريد مثل مشروع الاتحاد. وما زالت كل هذه التطبيقات في البدايات.

| المؤشر (كمي) | القيمة | المصدر | القيمة القياسية/ المرجعية | التقييم | | |
|------------------------------|--------|-------------------|------------------------------|---------|-------|------|
| | | | | جيد | متوسط | ضعيف |
| نسبة التغطية للشبكة | 100% | شركة كهرباء القدس | 100% | √ | | |
| نسبة تغطية الانارة في البيرة | 98% | البلدية | 100% | √ | | |

تحليل الوضع القائم/الاستنتاجات

المؤثرات الإيجابية (نقاط القوة -بما في ذلك المصادر المتوفرة- /الفرص):

1. توفر البنية التحتية الأساسية في مجال الطاقة.

2. نسبة التغطية لشبكة الكهرباء في المدينة 100%.

| |
|--|
| <p>3. وجود كوادرات مؤهلة في هذا المجال في المدينة.</p> <p>4. وجود توجه لتحديث شبكة الكهرباء بحيث تصبح أرضية.</p> <p>5. وجود دراسة وتحديث لنظام الأبنية للبلديات الثلاث (رام الله، والبيرة، وبيتونيا) مما يتيح فرصة لشمول موضوع الطاقة في النظام.</p> <p>6. وجود خطة استراتيجية وطنية للطاقة النظيفة.</p> <p>7. وجود مصادر مالية جيدة في المدينة لإطلاق مشاريع ريادية في مجال الطاقة.</p> <p>8. إمكانية استغلال أسطح المدارس لتوفير الطاقة البديلة، ودراسة وتبني مقترحات بديلة.</p> <p>9. وجود أراضي خارج حدود المخطط الهيكلي وباستطاعة البلدية إنشاء وحدات طاقة شمسية.</p> |
| <p>المؤثرات السلبية (نقاط الضعف/التحديات):</p> <p>1. عدم وجود منافس واستقرار لتقديم الخدمة.</p> <p>2. الثقافة السائدة في الاعتداء على الممتلكات العامة.</p> <p>3. نظام الإضاءة في الشوارع غير موفرة للطاقة.</p> <p>4. عدم استغلال الطاقة النظيفة والمتجددة.</p> <p>5. كمية الاستهلاك للطاقة عالية وسعر الطاقة مرتفع.</p> <p>6. ضعف في القوانين الخاصة بالطاقة.</p> <p>7. عدم توزيع اعمدة شركة كهرباء القدس بطريقة منتظمة وسليمة.</p> <p>8. حوادث السير المتكررة والتي تؤدي الى حدوث اضرار كبيرة في اعمدة الكهرباء.</p> |
| <p>أهم القضايا الأساسية السلبية في هذا المجال:</p> <p>1. قلة التوعية حول الاستخدام الأمثل للطاقة.</p> <p>2. عدم استغلال الطاقة البديلة.</p> <p>أهم القضايا الأساسية الإيجابية في هذا المجال:</p> <p>1. وجود تجربة لدى البلدية باستغلال وحدات إنارة موفرة للطاقة.</p> <p>2. وجود فرص لزيادة الوعي البيئي.</p> <p>3. شبكة الكهرباء في المدينة جيدة.</p> |
| <p>الاحتياجات/الأولويات لأربع سنوات (فترة الخطة) و16 سنة (فترة الإطار التنموي):</p> <p>1. تعزيز الاستغلال الأمثل للبنية التحتية للطاقة ومصادرهما لما له الاثر الايجابي على البيئة.</p> <p>2. التوعية في استخدام الطاقة.</p> <p>3. استخدام الطاقة البديلة وخاصة الشمسية وذلك للحفاظ على البيئة والمصادر ذات العلاقة.</p> <p>4. استبدال اللمبات القديمة بلمبات موفرة للطاقة وذلك لترشيد الاستهلاك.</p> |

المجال التنموي الرئيسي: البيئة والبنية التحتية.

المجال التنموي الفرعي: النفايات الصلبة.

مقرر اللجنة: م. انس الهودلي

منسق اللجنة: م. يوسف البابا، د.إياد دراغمة

الأعضاء:

| | | | |
|-------------------------|------------------|------------------------|--------------------|
| م. محمد جودة ابو شلبك | السيد اشرف حمد | السيدة ليلي عامر | السيدة تغريد جودة |
| م. آمنة مبدى | السيدة ختام جرار | م. لمياء حمائل | السيد عامر العبيدي |
| الطالب وسيم منجد الاحمد | م. نضال رستم | السيد عطا الله التميمي | السيد حمزة ناصر |

المقدمة:

يقوم قسم النفايات الصلبة التابع لدائرة الصحة والبيئة في البلدية بتقديم خدمة جمع النفايات الصلبة من أحياء المدينة والمناطق التجارية عن طريق الجمع اليدوي من خلال عمال النفايات الموزعين في كافة أحياء المدينة وشوارعها باستخدام العربات ومن ثم نقلها إلى الحاويات الموزعة في الشوارع، كما يتم تجميع النفايات الصلبة من هذه الحاويات عن طريق الجمع الآلي للنفايات من قبل السيارات الضاغطة إلى محطة ترحيل نفايات البيرة التي تقع بالقرب من مستوطنة بيسغوت الواقعة ضمن أراضي مدينة البيرة.

وتتم عملية الجمع الآلي على أربعة خطوط كل خط يغطي منطقة في المدينة، وتتولى عملية الجمع على كل خط سيارة ضاغطة، كما يوجد سيارتي كباش تقوم بجمع النفايات التي لا يمكن استيعابها في السيارات الضاغطة، ويتم التخلص من النفايات عن طريق النقل الى مكب زهرة الفجان في محافظة جنين بعد نقلها عن طريق مجلس الخدمات المشترك من محطة الترحيل حسب الأصول وحسب ما تقتضيه الحاجة.

| المؤشر (كمي) | القيمة | المصدر | القيمة القياسية/ المرجعية | التقييم | | |
|--|--------|---------|------------------------------|---------|-------|------|
| | | | | جيد | متوسط | ضعيف |
| عدد الحاويات | 1350 | البلدية | 1500 | √ | | |
| عدد سيارات النفايات الضاغطة | 5 | البلدية | 7 | | √ | √ |
| عدد عمال جمع النفايات يدوياً | 66 | البلدية | 80 | | √ | |
| عدد عمال قسم الصحة | 100 | البلدية | 120 | | √ | |
| عدد آلات الكباش | 3 | البلدية | 4 | | √ | √ |
| عدد آلات المكائن الاتوماتيكية | 2 | البلدية | 2 | √ | | √ |
| تكلفة جمع النفايات لليوم الواحد | 37082 | البلدية | 25,862 | | √ | |
| تكلفة ترحيل النفايات لليوم الواحد | 10000 | البلدية | — | | √ | √ |
| تكلفة استخدام مكب زهرة الفجان لليوم الواحد | 3000 | البلدية | — | | √ | √ |

تحليل الوضع القائم الاستنتاجات

المؤثرات الإيجابية (نقاط القوة - بما في ذلك المصادر المتوفرة -/الفرص):

1. كوادر بشرية جيدة.
2. نسبة التغطية لخدمة تجميع النفايات الصلبة 100% .
3. وجود تجارب متواضعة في عملية تدوير النفايات.
4. وجود مجلس خدمات مشترك للنفايات للمحافظة يمكن التعاقد معه.
5. موافقة البلدية على المساهمة في انشاء مكب رمون و التعاون مع الجهات الداعمة.

| |
|--|
| <p>6. وجود خطة استراتيجية وطنية للنفايات الصلبة.</p> <p>7. وجود إمكانية الاستفادة من النفايات العضوية لإنتاج السماد العضوي.</p> <p>8. تخصيص أمكنة خاصة ضمن رخص البناء للحاويات العامة ضمن مشروع تعديل نظام الأبنية المشترك.</p> <p>9. وجود نظام مكافئ صحية مصادق عليه و معمول به.</p> |
| <p>المؤثرات السلبية (نقاط الضعف/التحديات):</p> <p>1. الرسوم المحصلة من المكلفين غير كافية لتغطية الخدمة (التزام المواطنين في دفع الرسوم ضعيف).</p> <p>2. تأخر إنجاز مشروع مكب الوسط (مكب نفايات رمون).</p> <p>3. ارتفاع تكلفة خدمة التخلص من النفايات الصلبة.</p> <p>4. عدم وجود خطة توعوية لتقليل إنتاج النفايات الصلبة وفصلها.</p> <p>5. عدم وجود حلول بديلة فعالة للاستفادة من النفايات الصلبة.</p> <p>6. تهالك المعدات و الآليات.</p> <p>7. الثقافة المجتمعية و عدم الوعي البيئي فيما يخص النفايات.</p> <p>8. انتشار ظاهرة الكلاب الضالة و القوارض.</p> |
| <p>أهم القضايا الأساسية السلبية في هذا المجال:</p> <p>1. ضعف اتمتة إدارة النفايات الصلبة في المدينة.</p> <p>2. ضعف برنامج مكافحة الآفات و الحشرات و الكلاب الضالة</p> <p>3. ضعف تجارب و اهتمام القطاع الخاص في مجال النفايات الصلبة</p> <p>4. عدم وجود مكب للتخلص من النفايات و الطمم في المدينة.</p> <p>5. ضعف آلية التحصيل من المكلفين.</p> <p>أهم القضايا الأساسية الإيجابية في هذا المجال:</p> <p>1. وجود أفكار جديدة من خلال القطاع الخاص لإعادة التدوير.</p> <p>2. وجود دائرة صحة وبيئة في البلدية لديها الكفاءات اللازمة.</p> |
| <p>الاحتياجات/الأولويات لأربع سنوات (فترة الخطة) و16 سنة (فترة الإطار التنموي):</p> <p>1. تشجيع القطاع الخاص لبدء الاهتمام بمشاريع تخص قطاع النفايات.</p> <p>2. تطوير أنظمة النفايات الصلبة في المدينة .</p> <p>3. تطوير إدارة النفايات الصلبة بشكل تكنولوجي تأخذ بعين الاعتبار معايير بيئية تمنع التلوث.</p> <p>4. استغلال النفايات الصلبة لاستحداث مصادر طاقة جديدة.</p> <p>5. تطوير مشاريع خاصة بمكافحة الآفات و الكلاب الضالة.</p> |

2. مجال التنمية الاقتصادية

يشمل مجال التنمية الاقتصادية المجالات الفرعية التالية:

- الخدمات.
- الصناعة والتجارة.
- السياحة.
- الزراعة.

| المجال التنموي الرئيسي: التنمية الاقتصادية. | | | | | | |
|---|------------|------------|--------------|---------|------------------------------|----------------|
| المجال التنموي الفرعي: الخدمات، الصناعة والتجارة،، السياحة،الزراعة. | | | | | | |
| مقرر اللجنة:أ.باسل عطية | | | | | | |
| منسق/ة اللجنة: الاء الصباغ | | | | | | |
| الأعضاء: | | | | | | |
| محمد ابو شلبك | تغريد جودة | غسان تيم | وسيم الاحمد | | | |
| الين زيادة | علي معطان | كمال امين | رنا بني عودة | | | |
| علا الشيخ | ليلى عامر | نجوى قرعان | | | | |
| المقدمة: | | | | | | |
| يعد التخطيط التنموي من الركائز الهامة لتنمية الاقتصاد المحلي وذلك من خلال الاستغلال الامثل للموارد المحلية المتاحة وتحديد القطاعات الاقتصادية الاكثر وعودا بما فيها تحديد الميزه التنافسية للمدينة وكذلك مأسسة وتفعيل منهجيات مستدامة تعتمد مبدأ الشراكة والحوار المجتمعي الهادف إلى ترقية وتعزيز المناخ الاستثماري لتوفير نوعية حياة أفضل لجميع فئات المجتمع بما فيها فئة النساء والشباب وذوي الاحتياجات الخاصة وفيما يلي بعض المؤشرات الهامة: | | | | | | |
| المؤشر (كمي) | | | القيمة | المصدر | القيمة القياسية/ المرجعية | التقييم |
| | | | | | | جيد متوسط ضعيف |
| عدد المنشآت الزراعيه | | | 12 | البلدية | 12 | / |
| عدد المنشآت الصناعية | | | 21 | البلدية | 21 | / |
| عدد المنشآت السياحية | | | 34 | البلدية | 34 | / |
| عدد المنشآت الخدماتية | | | 678 | البلدية | 678 | / |
| عدد المنشآت التجارية | | | 4197 | البلدية | 4197 | / |
| البنوك | | | 12 | البلدية | 12 | / |
| عدد الوفود السياحية الرسمية | | | - | البلدية | - | / |
| عدد المواقع السياحية المؤهلة | | | 2 | البلدية | 2 | / |
| عدد الفنادق | | | 10 | البلدية | 10 | / |
| عدد المكاتب السياحية | | | 24 | البلدية | 24 | / |
| مساحة الأراضي الزراعية (دونم) | | | 123دونم | البلدية | 123 | / |
| مساحة الأراضي الصناعية (دونم) | | | 340 | البلدية | 340 | / |

| | | / | 1175 | البلدية | 1175 | مساحة الأراضي التجارية (دونم) |
|---|---|---|------|---------|--|-----------------------------------|
| | | / | 8634 | البلدية | 8634 | مساحة الأراضي السكنية (دونم) |
| | / | | 10 | البلدية | 10 | عدد الحدائق العامة |
| | | / | 236 | البلدية | 236 | مساحة أراضي المباني العامة (دونم) |
| | | / | 13 | البلدية | 13 | عدد المواقع الأثرية |
| | | / | 30 | البلدية | 30 | عدد المواقع السياحية |
| / | | | 2 | البلدية | 2 | عدد المواقع السياحية المؤهلة |
| √ | | | 0 | البلدية | 0 | عدد المدارس المهنية الحرفية |
| التقييم | | | | المصدر | المؤشر (وصفي) | |
| ضعيف، قلة المناطق الخضراء وضعف الاهتمام بالغطاء الأخضر الأمر الذي يؤثر سلباً على جمالية المدينة. | | | | البلدية | توفر المناطق الخضراء | |
| ضعيف، صعوبة الوصول بسبب عدم وجود الطرق والممرات الآمنة والسهولة للوصول إليها. | | | | البلدية | سهولة الوصول إلى المناطق الأثرية والمقامات | |
| ضعيف، بسبب عدم وجود سياسة وطنية واضحة ومشجعة على الاستثمار وخلق صناعات سياحية تتناسب مع مكانة المدينة الاستراتيجية وتاريخها العريق. | | | | البلدية | الاهتمام بالصناعة السياحية | |
| ضعيف، وذلك بسبب ارتفاع تكلفة الترميم والإدارة وعدم قدرة البلدية على التصرف بها بشكل منفرد دون اللجوء إلى وزارة السياحة والآثار. | | | | البلدية | الاعتناء بالمواقع التاريخية والأثرية | |
| ضعيف، بسبب أن المنطقة محدودة وغير قادرة على استيعاب صناعات إضافية. | | | | البلدية | حجم المنطقة الصناعية والحرفية | |
| ضعيف، بسبب تداخل المناطق السكنية مع المنطقة الحرفية. | | | | البلدية | تنظيم المنطقة الحرفية والصناعية | |
| جيد، مما يؤكد على ضرورة القيام بأعمال إعادة التنظيم للموقع وإيجاد منطقة حرفية أخرى. | | | | البلدية | الأداء الحرفي المميز | |
| ضعيف، بسبب ارتفاع أسعار وتكلفة الخدمات من المصدر. | | | | البلدية | تكلفة الخدمات المناسبة (الطاقة والخدمات) | |
| ضعيف، بسبب عدم توفر مدارس مهنية وحرفية تؤهل مختصين حرفيين. | | | | البلدية | استيعاب العمالة في الأعمال الحرفية والمهنية المختلفة | |
| ضعيف، بسبب عدم وجود سياسات لتبني المشاريع الريادية والنسائية. | | | | البلدية | انتشار المشاريع الشبابية والنسائية | |
| ضعيف، بسبب عدم وجود قاعدة بيانات موثوقة ومركز تشجيع للاستثمار وخدمته. | | | | البلدية | توفر قاعدة بيانات واسعة لخدمة المستثمر | |

تحليل الوضع القائم/الاستنتاجات

المؤثرات الإيجابية (نقاط القوة - بما في ذلك المصادر المتوفرة -/الفرص):

نقاط القوة العامة:

1. وجود منتدى تنمية الاقتصاد المحلي ووحدة تنمية اقتصادية يمكن الاستثمار فيها بشكل أمثل.
2. القناعة التامة من قبل مجلس بلدية البيرة وموظفيها ومواطنيها ومؤسساتها بأهمية العمل في مجال التنمية الاقتصادية.
3. قيام البلدية منذ زمن طويل بالعمل ضمن المجالات الاقتصادية كتأسيس شركات بالشراكة مع القطاع الخاص (المسلخ البلدي وعمارة محطة الباصات المركزية)، بالإضافة إلى الشراكة مع الأوقاف الإسلامية لمشروع السوق التجاري وتأسيس شركة البيرة لدعم مؤسسات المجتمع المحلي.
4. الموقع الاستراتيجي والإداري المركزي للمدينة واحتضانها للمؤسسات الرسمية الصانعة للقرار.

القطاع السياحي

نقاط القوة والفرص:

1. يوجد في مدينة البيرة مجموعة من المعالم الأثرية التي تصفي صبغة سياحية على المدينة وهي تل النصبية ورأس الطاحونة والخان وحديقة العائلة وخربة عطارا وخربة البرج وخربة السلامة وخربة الردانة.
2. وجود مقامات تاريخية كمقام الشيخ شيبان والشيخ يوسف والشيخ نجم والشيخ مجاهد والشيخ سليمان والست أم خليل.
3. وجود مسجد العين وفيه العين التي شرب منها السيد المسيح عليه السلام.
4. وجود ساحات ومنتزهات كحديقة الاستقلال وحديقة السفراء ومنتزه بلدية البيرة والاستاد الرياضي.
5. وجود مشروع للتسمية والترقيم في المدينة.
6. تنفيذ مشروع نظم المعلومات الجغرافية في البلدية، والذي يشكل قاعدة بيانات للعديد من الخدمات الأساسية في المدينة ومنها السياحية.
7. وجود موافقة على مشروع تعديل تنظيمي لتحويل بعض المناطق التي تمتاز بموقع خاص إلى سياحي لرفع قيمته وتعزيز السياحة في المدينة.
8. وجود خريطة سياحية حديثة لمدينة البيرة.
9. موقع البيرة بالنسبة لمدينة القدس (عاصمة الدولة الفلسطينية المستقبلية) حيث لا تبعد عنها أكثر من 16 كم، وتقع البيرة على الخط الواصل بين القدس وشمال الضفة الغربية.
10. المناخ الجيد لمدينة البيرة وانسجامه مع الطبيعة الخدماتية والسياحية.
11. وجود قاعدة قوية لتأسيس صناعة سياحية في مدينة البيرة في حالة توفر جميع الفرص لذلك من خلال الاستثمار في البنية التحتية السياحية وتطوير الصناعات التي تدعم القطاع السياحي والتي تشكل المرافق الترفيهية والترويج والإرشاد وتطوير الحرف التقليدية حيث يوجد تصور لمشاريع خدماتية وسياحية مستقبلية للمدينة كقناة البيرة السياحية ومشروع أرض المعارض.
12. تفعيل مركز الخدمات السياحي وإمكانية التشبيك مع الشركات ذات العلاقة بقطاع السياحة.

القطاع الصناعي والتجاري

نقاط القوة والفرص:

1. مدينة البيرة حلقة وصل بين مدن الضفة الغربية ومركز تجاري وخدمي.

2. وجود منطقة صناعية في المدينة.
3. توفر المقومات الأساسية في شبكات البنية التحتية العامة الحالية مثل المياه والكهرباء والطرق والصرف الصحي.
4. وجود مشروع لإعداد مخطط هيكلي تفصيلي.
5. وجود العديد من المشاريع المقترحة في الخطة التنموية الاستراتيجية فيما يتعلق بالاستثمار في المدينة.
6. وجود مركز خدمات الجمهور في البلدية.
7. وجود وحدة التنمية الاقتصادية في البلدية.
8. وجود مقرات لمؤسسات اقتصادية وطنية هامة في المدينة كشركة الاتصالات الخلوية الفلسطينية وشركة الاتصالات الوطنية وشركة القدس للمستحضرات الطبية وكذلك عشرة بنوك ومؤسسات مصرفية بالإضافة إلى مقر سلطة النقد الفلسطينية.
9. وجود استثمارات مختلفة في مجال الخدمات والعقار.
10. وجود بروتوكول مع هيئة تشجيع الاستثمار لتسهيل إجراءات المستثمرين في المدينة.

القطاع الزراعي

نقاط القوة والفرص:

1. تمتاز البيرة بوجود العديد من المحاصيل الزراعية المهمة والتي تشمل الحبوب ويصدر منها القليل، وهناك زراعة الخضروات التي يتصف إنتاجها باستقرار نسبي بفضل اعتماده على الري هذا بالإضافة إلى أشجار الزيتون ووجود مساحات أراضي زراعية في مناطق C يمكن زراعتها.
2. توفر العديد من الأفكار الاستثمارية في القطاع الزراعي والتي يمكن أن تربط الشق النباتي مع الحيواني في الإنتاج والمصادر البديلة للطاقة.
3. فرص الاستثمار العالية في الزيتون لتميز البيرة بجودة الإنتاج فيها.
4. توفر مدخلات الزراعة للمزارعين (الأشتال والمبيدات والأدوية من قبل وزارة الزراعة وغيرها).

المؤثرات السلبية (نقاط الضعف/التحديات):

نقاط الضعف العامة:

1. القوانين والأنظمة والتعليمات السارية والتي لا تشجع ولا توفر الدعم الكامل لتنمية الاقتصاد المحلي.
2. ضعف المشاركة المجتمعية والمؤسسية الاقتصادية في تنمية الاقتصاد المحلي.
3. محدودية المهارات والخبرات الاقتصادية.

القطاع السياحي

نقاط الضعف والتحديات:

1. نقص وضعف الاستثمار في القطاع السياحي مقارنة بحجم المعالم السياحية التاريخية والدينية والأثرية الموجودة في المدينة.
2. ضعف الدعم المالي للمشاريع الصغيرة والمتوسطة في القطاع السياحي .
3. قلة الوعي بأهمية القطاع السياحي وعدم ربط مدينة البيرة مع البرامج السياحية المتعددة.
4. عدم وجود ثقافة سياحية بين السكان والعاملين في القطاع.

5. قلة التدريب المهني المتعلق بالكادر السياحي مما أثر على جودة الخدمات السياحية المقدمة.
6. عدم الاهتمام بالمنتجات السياحية والتي تشمل الحرف اليدوية والصناعات التقليدية.
7. غياب السياسات العامة التي تعمل على تفعيل قطاع السياحة، ونقص البرامج السياحية الشاملة للمواقع السياحية في مدينة البيرة ، وعدم تأهيل وترميم الأماكن السياحية والأثرية المختلفة ووضع خطة محلية واضحة .
8. عدم تشجيع السياحة الداخلية.

القطاع الصناعي والتجاري

نقاط الضعف والتحديات:

1. ضعف البيئة الملائمة للاستثمار (السياسات الوطنية، نظام لتشجيع الاستثمار، نظام الضرائب، البنية التحتية).
2. المنطقة الصناعية الحالية محدودة من حيث المساحة والصناعات.
3. عدم توافر قاعدة بيانات شاملة للتنمية الاقتصادية.
4. قلة معاهد التدريب المهني.
5. ارتفاع أسعار العقارات في المدينة.
6. بيروقراطية الإجراءات من قبل الجهات والوزارات والمؤسسات المختصة، وهذا يؤدي إلى صعوبة الحصول على الرخص المطلوبة وطول فترة الإجراءات وتعقيدها أحياناً.
7. عدم السيطرة الكاملة على المعابر.
8. التبعية الاقتصادية لاسرائيل.
9. عدم وجود منطقة جمركية تابعة للسلطة الفلسطينية.
10. ضعف الاجراءات القانونية المتعلقة بتحصيل الديون وجبايتها.

القطاع الزراعي

نقاط الضعف والتحديات:

1. مصادرة الأراضي الزراعية بهدف التوسع الاستيطاني.
2. نقص القوى العاملة في القطاع الزراعي.
3. نقص المشاريع الاستثمارية والريادية في القطاع الزراعي.
4. ضعف الموارد المائية الضرورية للزراعة.
5. النقص الكبير في الخدمات المساندة للزراعة والتي تشمل قلة استخدام الوسائل التكنولوجية في الزراعة خصوصاً في مرحلة ما بعد الحصاد والتي تشمل نقص في التخزين الجيد، الغسيل، التعبئة والتغليف للمنتجات الزراعية والمواصلات وغيرها مما يؤدي إلى ضعف جودة المنتجات الزراعية.
6. ضعف تسويق المنتجات الزراعية.
7. ضعف عمل الجمعيات التعاونية مع المزارعين.
8. ضعف برامج التدريب والتوعية للمزارعين حول أفضل الممارسات الزراعية.
9. تفتت الملكية للأراضي الزراعية.
10. التوجه للقطاعات الاقتصادية الأخرى وترك القطاع الزراعي.

أهم القضايا الأساسية السلبية في هذا المجال:

القضية الرئيسية هي "ضعف السياسات الجاذبة للاستثمار والشركات مع القطاع الخاص" وهي ناتجة عن عدة أسباب أهمها:

1. عدم وجود خطة تنمية استثمارية للمدينة.
2. عدم انسيابية وصعوبة الإجراءات لإقامة وتنفيذ مشاريع تنمية استثمارية.
3. غياب الأنظمة الواضحة في البلدية التي تحفز عملية الاستثمار وتنمية الاقتصاد المحلي.
4. نقص الموارد البشرية المؤهلة والكفاءات.
5. تفاوت مساهمة البلدية في الاستثمارات المحلية بسبب ضعف الإمكانيات المادية أحياناً، وعدم امتلاك الصلاحيات.
6. قلة الشركات مع القطاع الخاص والمجتمع المدني.
7. عدم وجود مصدر معلومات موثوق (بنك معلومات) بهدف تشجيع الاستثمار.
8. محدودية التوسع للمخطط الهيكلي بسبب مناطق "ج".
9. إحاطة المستوطنات بالمدينة.
10. ضعف الاستثمار في القطاع السياحي.
11. عدم اهتمام مختلف المؤسسات الرسمية في دعم الزراعة.
12. عدم وجود مدارس صناعية مهنية متخصصة.
13. محدودية المساحات الزراعية.

أهم القضايا الأساسية الإيجابية في هذا المجال:

1. وجود العديد من المواقع السياحية والتاريخية والأثرية والتراثية في المدينة.
2. وجود محطة التقفية وإمكانية الاستفادة من مياه التقفية في زراعة الأشجار والتخضير.
3. وجود علاقات توأمة وتعاون مع مدن عالمية مما يسهل تطوير الجوانب التجارية والترويج للمنتجات المحلية.
4. وجود خطة مرورية شاملة تضمن الوصول السهل للمواقع المقصودة.
5. إمكانية تعديل المخطط الهيكلي لزيادة المساحات التجارية والصناعية.
6. جاهزية البلدية لتعزيز مشاريع الطاقة المتجددة.

الاحتياجات/الأولويات لأربع سنوات (فترة الخطة) و16 سنة (فترة الإطار التنموي)

1. تنظيم مشروع تدوير النفايات وبما يشمل صناعة الدوالي الطبيعي وبمعايير تعمل على حماية البيئة ومنع التلوث للتربة والمياه والهواء.
2. إعادة تأهيل المنطقة الحرفية (الصناعية) وتوسيعها أو إيجاد منطقة أخرى وذلك بمعايير بيئية ومرافق تحد من الاثر السلبي للتغير المناخي.
3. إنشاء مجمعات ومراكز تجارية في المنطقة الشمالية للمدينة.
4. تأهيل وترميم المواقع الأثرية والسياحية مع الأخذ بعين الاعتبار اضافة مرافق للحماية من اثار التغير المناخي.
5. إنشاء مسارات سياحية وبوجود مرافق تحمي من التغير المناخي.
6. تعزيز التسويق السياحي.
7. تأسيس مدرسة مهنية - كلية تدريب مهني.
8. فتح طرق زراعية تعمل على تشجيع زيادة الرقعة الخضراء لما له اثر بيئي ايجابي.

9. استصلاح الأراضي وتشجيع الزراعة لزيادة الرقعة الخضراء لما له اثر بيئي ايجابي زيادة الرقعة الخضراء لما له اثر بيئي ايجابي
10. زيادة المناطق الخضراء وتطوير الحدائق مع مرافق تحمي من اثار التغير المناخي.
11. إيجاد آليات لجذب الاستثمارات للمدينة.
12. تفعيل وإيجاد الآليات لجذب المغتربين والتعاون معهم (صناديق استثمار، صناديق لدعم المشاريع الريادية والصغيرة والشبابية والحد من البطالة).
13. تفعيل وتنفيذ خطة المرور للمدينة بهدف تفعيل السياحة والاقتصاد.
14. تشجيع المشاريع الريادية والصغيرة للشباب والنساء وتبني المشاريع الريادية والمميزة لخريجي الجامعات من أبناء المدينة.
15. عقد شراكات مع القطاع الخاص والأوقاف الإسلامية.
16. تفعيل وتشجيع إقامة المعارض التجارية والصناعية (استغلال منتزه بلدية البيرة وجمعية الهلال الأحمر الفلسطيني).
17. الترويج للمدينة بمهرجانات سنوية دورية.
18. العمل على تخفيض تكاليف الطاقة العامة عبر استغلال اسطح المباني العامة واستبدال وحدات الانارة في الشوارع.
19. تفعيل وحدة التنمية الاقتصادية.
20. إنشاء مركز خدمات للمستثمرين و قاعدة بيانات اقتصادية موثوقة.
21. تفعيل الترويج التجاري والصناعي مع البلديات التي تربطها علاقات توأمة أو تعاون على مستوى العالم.
22. العمل الحثيث مع وزارة السياحة والآثار لوضع مدينة البيرة بشكل أساسي على الخارطة السياحية.
23. وضع سياسات تشجيعية للاستثمارات الاقتصادية وبالتركيز على السياحة والطاقة المتجددة ودعم وتشجيع مشاريع الطاقة المتجددة لما له اثر بيئي ايجابي.
24. تطوير الموقع الإلكتروني للبلدية ليشمل أهم اللغات العالمية بهدف خدمة قطاع السياحة والآثار والاستثمار.

3. مجال التنمية الاجتماعية

يشمل مجال التنمية الاجتماعية المجالات الفرعية التالية:

- التعليم.
- الثقافة والتراث.
- الصحة.
- الشباب والرياضة.

| المجال التنموي الرئيسي: التنمية الاجتماعية. | | | | | | |
|--|----------------|---------------------------|----------------------------|---------|-------|------|
| المجال التنموي الفرعي: الشباب والرياضة. | | | | | | |
| مقرر اللجنة: أ. ربحي قطامش | | | | | | |
| منسق/ة اللجنة: سالم بادي | | | | | | |
| الأعضاء: | | | | | | |
| كامل جبيل | سميرة حسين | نبيه قرعان | علاء علبش | | | |
| عبدالكريم زيادة | عبدالله بدارنة | محمد السلامين | ماجدة جعوان | | | |
| علاء الدين قرعان | إيلين زيادة | علي حمدالله | امنة ابو شرار | | | |
| ايلاف عامر | انور رحلات | فراس عابد | ابراهيم عطا | | | |
| ليلي عامر | تغريد جودة | ربيحة | رائدة عطاري | | | |
| كمال الطويل | سحر موسى | سلام عاصي | سلام اسيا | | | |
| سنابل كراكرة | وسام الرفيدي | جهد ابوغوش | | | | |
| رائد قرعان | عبير عطالله | سلوى سلامة | | | | |
| المقدمة: | | | | | | |
| يعتبر المجتمع الفلسطيني مجتمع فتي وهناك اعتماد كبير على جيل الشباب وذلك نظرا للظروف الاستثنائية التي يمر بها الشعب الفلسطيني، هذا القطاع الواسع من الشباب والجيل الفتي بحاجة الى دعم واسناد خاص في مجال الرياضة والانشطة المختلفة. من هنا تعمل بلدية البيرة وبالتعاون مع كافة المؤسسات الرياضية سواء كانت الاندية الرياضية او الوزارات ذات العلاقة من اجل الاستثمار الناجح والبناء في جيل الشباب من زاوية المعرفة الكاملة لدور الشباب، وكما قال الرسول صلى الله عليه وسلم: "أوصيكم بالشباب خيرا" وهم عماد واستثمار يحافظ على قوة المجتمعات . | | | | | | |
| الشباب في المجتمع المحلي ركن رئيسي ساهم في عملية البناء، لذلك اولت البلدية اهتماما خاصا في الشباب. | | | | | | |
| المؤشر (كمي) | القيمة | المصدر | القيمة القياسية / المرجعية | التقييم | | |
| | | | | جيد | متوسط | ضعيف |
| نسبة الشباب بين 15- 24 سنة | 40% | كتاب فلسطين الاحصائي 2021 | - | √ | | |
| نسبة البطالة بين الشباب | 25.9% | كتاب فلسطين الاحصائي | - | | | √ |

| | | | | | | |
|---------|---|---|---|-------------------|---|--|
| | | | | 2021 | | |
| ✓ | | | 4 | بلدية | 0 | عدد المبادرات الإعلامية والشبابية القائمة حالياً |
| | | ✓ | 2 | بلدية | 3 | عدد المجالس الشبابية المحلية |
| | | ✓ | 5 | مؤسسة شباب البيرة | 4 | عدد المراكز والنوادي الشبابية |
| | | ✓ | 4 | بلدية | 4 | عدد النوادي الرياضية الفاعلة |
| | | ✓ | - | مؤسسة شباب البيرة | 150 | عدد الأعضاء المنتسبين إلى النوادي الرياضية |
| | ✓ | | - | مؤسسة شباب البيرة | 120 | عدد المنتسبين إلى فرق الطلائع |
| | ✓ | | 3 | البلدية | 2 | عدد ملاعب كرة القدم خارج المدارس |
| | ✓ | | 3 | البلدية | 1 | عدد ملاعب كرة السلة |
| ✓ | | | 1 | البلدية | 0 | عدد ملاعب كرة اليد |
| ✓ | | | 1 | البلدية | 0 | عدد ملاعب كرة الطائرة |
| | | ✓ | 4 | البلدية | 3 | عدد المسابح العاملة |
| التقييم | | | | المصدر | المؤشر (وصفي) | |
| متوسط | | | | البلدية | الاهتمام العام والدعم للأنشطة الرياضية | |
| ضعيف | | | | البلدية | إقبال الشباب على المشاركة في الانتخابات المحلية | |

تحليل الوضع القائم/الاستنتاجات

المؤثرات الإيجابية (نقاط القوة- بما في ذلك المصادر المتوفرة/ -الفرص):

1. ارتفاع نسبة الشباب في المجتمع المحلي
2. وجود مركز مصادر تنمية الشباب تابع للبلدية
3. وجود مراكز شبابية قديمة للشباب.
4. وجود فرق كرة قدم لمؤسسة شباب البيرة، ونادي الامعري، ونادي ثقافي البيرة.
5. توفر المرافق والملاعب الرياضية.
6. توفر دعم مادي لدعم للمؤسسات الشبابية بشكل سنوي..
7. وجود مجلس شبابي

المؤثرات السلبية (نقاط الضعف/ التهديدات):

1. قلة عدد المراكز التي تستثمر في قطاع الشباب
2. ارتفاع تكلفة الأنشطة الشبابية والثقافية والفنية وعدم قدرة البلدية على دعمها جميعها.
3. عدم التوازن بين الأنشطة الرياضية وبين الأنشطة الفنية للشباب.
4. عدم التوازن في توزيع المراكز والأنشطة بين الأحياء المختلفة داخل المدينة .
5. غياب مبدأ التطوع بين الشباب وغيابهم عن الأنشطة العامة.

6. اقتصار الاستفادة من المراكز الشبابية على شرائح شبابية واجتماعية معينة.
7. ارتفاع نسبة الهجرة والاغتراب بين شباب مدينة البيرة بما في ذلك المتعلمين.
8. عدم وجود نادي فروسية تابعة لبلدية البيرة.

أهم القضايا الأساسية السلبية في هذا المجال:

1. ضعف التشبيك بين المؤسسات الشبابية والرياضية في المدينة.

أهم القضايا الأساسية الإيجابية في هذا المجال:

1. وجود مركز مصادر تنمية الشباب والمجلس الشبابي تابع للبلدية
2. وجود مراكز شبابية ذات تاريخ عريق في العمل مع الشباب.

الاحتياجات/الأولويات لأربع سنوات (فترة الخطة (و 16 سنة) فترة الإطار التنموي):

1. جمع المعلومات حول المراكز والبرامج القائمة والخدمات المقدمة للشباب.
2. تكثيف العمل على توفير الأموال وحشد الموارد للمؤسسات المجتمعية والنوادي على وجه الخصوص.
3. إنشاء لجان تطوعية ودعم الأنشطة التطوعية القائمة حالياً.
4. إنشاء مراكز اجتماعية داخل المدارس بعد الظهر وتوفيرها للأنشطة المجتمعية.
5. إحياء المهرجان الرياضي الوطني الذي كانت تتميز به مؤسسة شباب البيرة.
6. دعم الأنشطة الرياضية المتنوعة داخل المراكز والنوادي والمدارس.
7. احتضان البلدية لأيام توظيفية للشباب بالشراكة مع القطاع الخاص.
8. إيجاد برامج تعليم وتدريب مهنية متنوعة للجنسين.
9. بناء ثقافة الانتماء للمدينة وللوطن عند الشباب كمقدمة لتطوير المشاركة السياسية والتنمية بينهم.
10. عمل بطولات رياضية في مختلف الأنشطة (كرة القدم، تنس، كراتيه، شطرنج، كرة الطائرة، كرة سلة)...
11. إنشاء نادي فروسية بالتعاون مع المجلس الأعلى للرياضة والشباب.
12. تعزيز العلاقة مع المجلس الأعلى للرياضة والشباب، لتفعيل النشاطات الرياضية.
13. إنشاء ملاعب في احياء المدينة والتي لا يوجد بها ملاعب مع مرافق تحد من الاثر السلبي للتغير المناخي

المجال التنموي الرئيسي: التنمية الاجتماعية .

المجال التنموي الفرعي: التعليم.

مقرر اللجنة: أ. ربحي قطامش

منسق/ة اللجنة: سالم بادي

الأعضاء:

| | | | |
|------------------|----------------|---------------|---------------|
| كامل جبيل | سميرة حسين | نبيه قرعان | علاء عlish |
| عبدالكريم زيادة | عبدالله بدارنة | محمد السلامين | ماجدة جعوان |
| علاء الدين قرعان | ايلين زيادة | علي حمدالله | امنة ابو شرار |
| ايلانف عامر | انور رحلات | فراس عابد | ابراهيم عطا |
| ليلي عامر | تغريد جودة | ربيحة | رائدة عطاري |
| كمال الطويل | سحر موسى | سلام عاصي | سلام اسيا |
| سنابل كراكرة | وسام الرفيدي | جهاد ابوغوش | |
| رائد قرعان | عبير عطالله | سلوى سلامة | |

المقدمة:

تولي بلدية البيرة اهتماما كبيرا في قطاع التعليم (عالي، حكومي، خاص، مساند)، ومن مسؤولياتها بناء وصيانة المدارس الحكومية، وتوفير بيئة تعليمية مناسبة للطلبة، ويكون ذلك من خلال لجنة المعارف المكونة من البلدية ووزارة التربية والتعليم، والتي تقوم بشكل مستمر بالاجتماعات والوقوف على احتياجات المدارس اولا بأول وتقوم البلدية بشكل مستمر بالتواصل مع مدراء المدارس وتقديم الدعم اللوجستي لهم، كما وتقوم البلدية بجباية رسوم المعارف من المواطنين وتخصيصها فقط للمدارس واحتياجاتها.

وفي مجال التعليم العالي، يوجد فرع لجامعة القدس المفتوحة وأربع كليات جامعية منها الكلية العصرية، وكلية إنعاش الأسرة، وكلية التمريض ومعهد الإعلام التابعين لجامعة القدس. كما ويوجد في المدينة مراكز تعليمية مساندة مثل الإمديست وبعض الجمعيات التي تعنى بتعليم الاشخاص ذوي الإعاقة منها جمعية المكفوفين وجمعية الياسمين وجمعية رحيم وغيرها .

| المؤشر (كمي) | القيمة | المصدر | القيمة القياسية / المرجعية | التقييم | | |
|---|--------|------------------|----------------------------|---------|-------|------|
| | | | | جيد | متوسط | ضعيف |
| عدد الكليات الجامعية | 5 | البلدية | 5 | | | |
| عدد الجامعات/فروع للجامعات | 1 | البلدية | 2 | | | |
| إجمالي عدد المدارس | 40 | التربية والتعليم | 40 | | | |
| عدد المدارس الحكومية | 15 | البلدية | 17 | | | |
| عدد المدارس الخاصة | 23 | البلدية | 23 | | | |
| عدد المدارس التابعة للوكالة | 2 | البلدية | 2 | | | |
| إجمالي عدد الطلبة | 16,800 | البلدية | - | | | |
| معدل عدد الطلاب في الصف في المدارس الحكومية | 29.9 | البلدية | 32 | | | |

| | | | | | |
|--|-------|---------|-----------|---------|--|
| عدد رياض الأطفال | 23 | البلدية | - | | |
| معدل عدد الطلاب لكل شعبة أساسي - ثانوي | 30-35 | البلدية | 34.6-30.7 | | |
| نسبة الرسوب | 5% | البلدية | 5% | | |
| نسبة الجباية لضريبة المعارف | 60% | البلدية | 70% | | |
| المؤشر (وصفي) | | المصدر | | التقييم | |
| الوضع الإنشائي للمدارس (داخلياً وخارجياً) | | المدارس | | متوسط | |
| حالة المرافق والوحدات الصحية | | المدارس | | متوسط | |
| التوزيع الجغرافي للمدارس | | المدارس | | متوسط | |
| توفر الأجهزة والوسائل التكنولوجية | | المدارس | | متوسط | |
| توفر التعليم الذكي والإنترنت | | المدارس | | ضعيف | |
| تحليل الوضع القائم/الاستنتاجات | | | | | |
| المؤثرات الإيجابية (نقاط القوة- بما في ذلك المصادر المتوفرة/-الفرص): | | | | | |
| 1. اعتماد المحافظة على المدارس المتواجدة في مدينة البيرة. | | | | | |
| 2. مرافق الطفولة المبكرة في المدينة تابعة للقطاع الخاص وتعتبر كافية من حيث العدد. | | | | | |
| 3. وجود مدارس خاصة تقدم برامج أكاديمية دولية بديلة. | | | | | |
| 4. وجود مجلس الآباء الموحد . | | | | | |
| 5. نسبة الجباية الجيدة لضريبة المعارف . | | | | | |
| 6. البدء في تطبيق سياسة إدراج صفوف الروضة في المدارس الأساسية. | | | | | |
| 7. وجود مبنى تربوي دائم لتدريب المعلمين والحفاظ على مستوى التعليم. | | | | | |
| 8. وجود صندوق دعم الطالب المحتاج في البلدية. | | | | | |
| المؤثرات السلبية (نقاط الضعف/ التهديدات): | | | | | |
| 1. ظاهرة التسرب والتغيب بين الطلاب الذكور خاصة في المدارس الثانوية. | | | | | |
| 2. البعد النسبي للمدارس وغياب المواصلات العامة . | | | | | |
| 3. عدم استغلال الغرف الصفية والقاعات في المدارس | | | | | |
| 4. العشوائية في توزيع وإقامة مرافق الطفولة المبكرة وغلبة الأغراض التجارية على أهدافها. | | | | | |
| 5. ضعف التحصيل لدى طلاب المرحلة الأساسية خاصة مهارات القراءة والكتابة. | | | | | |
| 6. نقص الموارد والمرافق والأدوات الرياضية والعلمية والمختبرات والحواسيب ونقص المكتبات. | | | | | |
| 7. تراجع المستوى التعليمي المتزامن مع تراجع المستوى السلوكي للطلبة وظاهرة الأمية المبطنة بينهم . | | | | | |
| 8. غياب التعليم المهني وبروز ظاهرة البطالة والثقافة الشعبية المناوئة للأعمال الحرة واليدوية. | | | | | |
| 9. نقص المساحات والمرافق مثل الوحدات الصحية في المدارس وبعضها خارجي حتى الآن . | | | | | |

| | |
|---|--|
| 10. | عدم توفر بيئة امنة امام المدارس وفي وقت الدخول والخروج من المدارس. |
| 11. | عدم توفر بيئة تعليمية مريحة من ناحية التكيف والتبريد |
| 12. | عدم تخضير المدارس كما يجب. |
| 13. | ارتفاع تكاليف فواتير الكهرباء في المدارس |
| <p>أهم القضايا الأساسية السلبية في هذا المجال:</p> <p>1. ضعف الخدمات للمرافق التعليمية من أجل تحسين جودة التعليم.</p> | |
| <p>أهم القضايا الأساسية الإيجابية في هذا المجال:</p> <p>1. توفر البرامج التعليمية المتنوعة للطفولة.</p> <p>2. وجود مدارس حكومية وخاصة تغطي طلاب المدينة.</p> | |
| <p>الاحتياجات/الأولويات لأربع سنوات (فترة الخطة (و 16 سنة) فترة الإطار التنموي):</p> <p>1. تعزيز المرافق والبنية التحتية للمدارس مع الاخذ بعين الاعتبار اضافة مرافق لحماية الطلاب من الاثار السلبية للتغير المناخي.</p> <p>2. عمل دراسة مسحية عن وضع المدارس واحتياجاتها من خلال لجنة المعارف</p> <p>3. وضع برنامج للصيانة والتشغيل والتوسيع للمدارس بناء على نتائج المسح المذكور أعلاه .</p> <p>4. إعادة النظر في توزيع الطلبة داخل المدارس وتقليل نسبة الازدحام وعدد الطلبة داخل الغرف الصفية.</p> <p>5. ملائمة المدارس للشرائح العمرية) مثل الملاعب وحصة الطالب من المساحة والالوان المستعملة في المباني.الخ.</p> <p>6. إيجاد غرف دراسية هادئة داخل المكتبة العامة تستخدم للدراسة الفردية.(Study Zone)</p> <p>7. التعاون بين البلدية والمؤسسات والقطاع الخاص لتعزيز صندوق الطالب المحتاج</p> <p>8. دراسة المعايير التي تقوم البلدية بموجبها بالسماح ببناء المدارس الخاصة ورياض الأطفال داخل الأحياء.</p> <p>9. افتتاح مدرسة جديدة" في منطقة السلايمة ومنطقة ام الشرايط</p> <p>10. إيجاد حلول للأزمة المرورية في محيط تواجد المدارس باصات للمدارس أو اتباع برنامج زمني مختلف لدخول وخروج الطلاب من المدارس في كل حي.</p> <p>11. ضرورة مشاركة المدارس في عمل البلدية والمؤسسات بما فيه الأنشطة الثقافية والفنية وتربية جيل من الطلبة والشباب على المشاركة والثقافة والعمل التطوعي.</p> <p>12. استخدام المرافق المدرسية والبلدية في أغراض التدريب والثقافة والأنشطة اللامنهجية والحاجة إلى الإشراف عليها ومتابعتها من قبل المؤسسات المجتمعية .</p> | |

المجال التنموي الرئيسي: التنمية الاجتماعية.

المجال التنموي الفرعي: الثقافة والفنون والتراث.

مقرر اللجنة: أ. ربحي قطامش

منسق/ة اللجنة: سالم بادي

الأعضاء:

| | | | |
|------------------|----------------|---------------|---------------|
| كامل جبيل | سميرة حسين | نبيه قرعان | علاء عlish |
| عبدالكريم زيادة | عبدالله بدارنة | محمد السلامين | ماجدة جعوان |
| علاء الدين قرعان | ايلين زيادة | علي حمداالله | امنة ابو شرار |
| ايلاف عامر | انور رحلات | فراس عابد | ابراهيم عطا |
| ليلى عامر | تغريد جودة | ربيحة | رائدة عطاري |
| كمال الطويل | سحر موسى | سلام عاصي | سلام اسيا |
| سنابل كراكرة | وسام الرفيدي | جهاد ابوغوش | |
| رائد قرعان | عبير عطاالله | سلوى سلامة | |

المقدمة:

ساهمت مدينة البيرة في التاريخ الفلسطيني وفي اطار المشهد الثقافي التراثي في رسم معالم المشهد خاصة ان مدينة البيرة وعبر تاريخها الثقافي الطويل كانت ولا زالت تحافظ على مخزون ثقافي تراثي في اطار ذاكرة فلسطينية حية. تحتضن مدينة البيرة الكثير من المؤسسات الثقافية والتراثية التي ساهمت في حماية الثقافة والتراث الفلسطيني مثل مركز بلدية البيرة الثقافي وهو شاهد على حضارة فلسطينية عريقة ومركز الفن الشعبي وفرقة الفنون الشعبية وجمعية انعاش الاسرة وفي المدينة مساجد تاريخية مثل المسجد العمري ومسجد العين وكنيسة العائلة المقدسة و خان البيرة
هذه الشواهد وغيرها تعتبر من اهم المعالم التاريخية التي تؤكد ان البيرة هي مدينة فلسطينية عريقة.
ويبلغ عدد المباني التراثية في مدينة البيرة حسب تقرير مؤسسة رواق 168 مبنى.

| المؤشر (كمي) | القيمة | المصدر | القيمة القياسية / المرجعية | التقييم | | |
|--|--------|---------|----------------------------|---------|-------|------|
| | | | | جيد | متوسط | ضعيف |
| عدد المراكز الثقافية العاملة | 5 | البلدية | - | ✓ | | |
| عدد المكتبات العامة المتوفرة | 1 | البلدية | - | | ✓ | |
| عدد المراكز الفنية العاملة | 1 | البلدية | 2 | | | ✓ |
| عدد المراكز البحثية/التبادل الثقافي | 2 | البلدية | 3 | | ✓ | |
| عدد البيوت القديمة التي تم ترميمها /تستخدم كمرافق عامة | 0 | البلدية | 2 | | | ✓ |
| عدد البيوت القديمة القابلة للترميم | 100 | البلدية | - | ✓ | | |
| عدد الفرق الفنية القائمة | 4 | البلدية | - | ✓ | | |
| عدد المعارض السنوية | 7 | البلدية | - | ✓ | | |
| عدد المهرجانات السنوية | 2 | البلدية | 2 | | ✓ | |

تحليل الوضع القائم/الاستنتاجات

المؤثرات الإيجابية (نقاط القوة- بما في ذلك المصادر المتوفرة/-الفرص):

1. وجود فرق دبكة شعبية تعمل البلدية على دعمها
2. وجود برامج تعليمية وأنشطة ومشاريع ثقافية مجتمعية معتمدة في الدائرة الثقافية في بلدية البيرة (يوم التراث، المسابقة الرمضانية...).
3. وجود مكتبة ودائرة ثقافية، ومركز البيرة لتنمية قدرات الشباب والطفولة، ومركز البيرة الثقافي .
4. مؤسسات مجتمع مدني تعمل في مجال الثقافة والفنون.
5. وجود الكثير من البيوت القديمة القابلة للترميم والاستفادة منها لأغراض عامة.
6. دعم البلدية للمؤسسات الثقافية بشكل سنوي واعتماد المؤسسات على الدعم الدولي للمشاريع الثقافية والفنية والتراثية.
7. وجود بعض الدعم المالي من البلدية للمراكز الثقافية.
8. لدى طواقم البلدية المقدرة على ادارة المهرجانات الثقافية .

المؤثرات السلبية (نقاط الضعف/ التهديدات):

1. وجود مراكز ومؤسسات ثقافية مقرها داخل المدينة لكنها لا تقدم الأنشطة والعروض داخلها.
2. عدم وجود تنسيق بين المراكز المتواجدة فيما يخص النشاطات الثقافية.
3. نقص التمويل ووجود مشاكل إدارية ومالية لدى كافة المراكز الثقافية.
4. فشل المحاولات المتكررة لإنشاء إذاعة خاصة بالمدينة.
5. غياب الأنشطة الثقافية عن بعض الأحياء.
6. عدم تعاون ملاك البيوت وانتشار ظاهرة هدم البيوت القديمة وإنشاء الأبنية التجارية والسكنية العالية مكانها .
7. محدودية الأنشطة اللامنهجية في المدارس أثناء اليوم الدراسي وبعد انتهائه .

أهم القضايا الأساسية السلبية في هذا المجال:

1. ضعف البنية التحتية الشاملة التي تعنى بالثقافة والفنون والتراث.
2. ضعف التنسيق بين المراكز والمؤسسات الثقافية المتواجدة في المدينة التي تعمل تحت مظلة البلدية .

أهم القضايا الأساسية الإيجابية في هذا المجال:

1. وجود مكتبة ودائرة ثقافية فعالة لدى البلدية.
2. قدرة طاقم البلدية على اقامة الكثير من الفعاليات الفنية والتراثية والثقافية.

الاحتياجات/الأولويات لأربع سنوات (فترة الخطة (و 16سنة) فترة الإطار التنموي):

1. تطوير قاعدة بيانات خاصة بالمؤسسات الثقافية والمجتمعية وبالقدرات والمواهب الفنية والثقافية والعمل على تطويرها وترويجها محلياً وخارجياً

2. الاهتمام بالمؤسسات المحلية ومساعدتها على تخطي أزماتها المالية والإدارية وتطوير مرافقها وضمان استمرارية برامجها .
3. إعادة تأهيل مركز البيرة الثقافي وتفعيل البرامج بشكل مستمر فيه. ووضع مرافق خاصة للحماية من الاثر للتغير المناخي.
4. إنشاء مواقع مختلفة توضع فيها خارطة المدينة مع التركيز على المواقع التراثية والمرافق الخدماتية المتنوعة.
5. اتمتت عمل مكتبة بلدية البيرة وتوفير الكتب والمراجع بشكل إلكتروني للطلبة خاصة الباحثين وطلاب المرحلة الجامعية .
6. تطوير قاعدة بيانات.
7. اعداد ونشر كتاب عن مدينة البيرة
8. إنشاء متحف في المدينة مع اهمية العمل على اتخاذ معايير المباني الخضراء.
9. تأسيس مركز بحثي يضاف إلى هيكلية البلدية.
10. تبني سياسات مكافحة التعديات على التراث الفكري والأبنية والمواقع الأثرية وغيرها والحفاظ عليها للأجيال القادمة.
11. دخول البلدية والمؤسسات المجتمعية في شراكات مع أصحاب الأملاك والبيوت الأثرية القديمة.
12. التركيز على الجانب الاعلامي لنشر الثقافة والدعوة الى الفعاليات والتنسيق مع المؤسسات ذات العلاقة.

المجال التنموي الرئيسي: التنمية الاجتماعية.
المجال التنموي الفرعي: تمكين الاشخاص ذوي الإعاقة.

مقرر اللجنة: أ. ربحي قطامش

منسق/ة اللجنة: سالم بادي

الأعضاء:

| | | | |
|------------------|----------------|---------------|---------------|
| كامل جبيل | سميرة حسين | نبيه قرعان | علاء عlish |
| عبدالكريم زيادة | عبدالله بدارنة | محمد السلامين | ماجدة جعوان |
| علاء الدين قرعان | ايلين زيادة | علي حمدالله | امنة ابو شرار |
| ايلاف عامر | انور رحلات | فراس عابد | ابراهيم عطا |
| ليلي عامر | تغريد جودة | ربيحة | رائدة عطاري |
| كمال الطويل | سحر موسى | سلام عاصي | سلام اسيا |
| سنابل كراكرة | وسام الرفيدي | جهد ابوغوش | |
| رائد قرعان | عبير عطاالله | سلوى سلامة | |

المقدمة:

تعمل بلدية البيرة على دمج الاشخاص ذوي الاعاقة في المجتمع من الناحية الاجتماعية والنفسية وتوفير البنية التحتية المناسبة، حيث عملت بلدية البيرة على موائمة المباني، وعمل أنشطة ثقافية لتعزيز دور ذوي الاعاقة والتنسيق مع المؤسسات التي تخدم هذه الفئة.

| المؤشر (كمي) | القيمة | المصدر | القيمة القياسية / المرجعية | التقييم | | |
|--|--------|---------------------------------------|-------------------------------|---------|-------|-----|
| | | | | ضعيف | متوسط | جيد |
| نسبة المعاقين في البيرة ورام الله | 2% | الاحصاء 2021 | 0.1 | √ | | |
| نسبة الذكور من المعاقين | 2.4 | الاحصاء 2021 | 0.1 | √ | | |
| نسبة الإناث من المعاقين | 1.7 | الاحصاء 2011 | 0.1 | √ | | |
| عدد المراكز التي تعني بذوي الإعاقة شاملة الامراض المزمنة نسبة الاعاقة العالمي 15% ونسبة المزمنة (7%) | 10 | وفا (مركز المعلومات الوطني الفلسطيني) | - | | √ | |
| عدد المدارس المؤهلة لاستخدام ذوي الإعاقة الحركية | 15 | البلدية | - | √ | | |
| المؤشر (وصفي) | | | المصدر | التقييم | | |
| حالة الخدمات الموجهة لذوي الإعاقة | | | البلدية | متوسط | | |
| مشاركة ذوي الإعاقة في الحياة العامة | | | البلدية | متوسط | | |

تحليل الوضع القائم/الاستنتاجات

المؤثرات الإيجابية (نقاط القوة- بما في ذلك المصادر المتوفرة/ -الفرص):

- وجود مدارس ومؤسسات خاصة لذوي الإعاقة مثل مدارس الصم والمكفوفين وحالات التوحد مدرسة للكيفيات وجمعية ياسمين.
- وجود وحدة التنمية المجتمعية في بلدية البيرة
- ارتفاع الطلب على الخدمات التأهيلية والتعليمية من المناطق الأخرى للمحافظة التي تقدمها المرافق في المدينة.
- وجود مدارس للتربية الخاصة مثل جمعيات (الياسمين والهلال الأحمر ومركز رحيم للتوحد ومدارس تابعة للقطاع الخاص).

| |
|--|
| <p>5. القطاع الخاص أحياناً يكون سباقاً للتنبؤ باحتياجات ذوي الإعاقة وتلبيتها قبل المؤسسات الرسمية والمجتمعية مثل توفير الهاتف الذكي الناطق لذوي التحديات البصرية والحركية.</p> <p>6. وجود برامج خاصة بصعوبات التعلم لدى بعض المدارس والجمعيات.</p> |
| <p>المؤثرات السلبية (نقاط الضعف/ التهديدات):</p> <ol style="list-style-type: none"> 1. عدم كفاية الخدمات التعليمية والتأهيلية لذوي الإعاقة مقارنة بعددهم. 2. غياب المرافق والمراكز التي تكمل عمل مدارس التربية الخاصة . 3. ضعف التدريب والتعليم المهني لذوي الإعاقة. 4. قلة المباني المؤهلة لذوي الإعاقة سواء المباني العامة أو السكنية أو التجارية. |
| <p>أهم القضايا الأساسية السلبية في هذا المجال:</p> <ol style="list-style-type: none"> 1. عدم تفعيل خطة التمكين لذوي الإعاقة على الصعيد الفردي والمؤسسي) مرافق، تعليم، تأهيل (وعدم شموليتها. 2. عدم التشبيك مع المؤسسات المجتمعية وإقرار مبادئ عامة تخدم هذه الفئة. 3. ارتفاع تكاليف الخدمة المقدمة لذوي الإعاقة من قبل المؤسسات والمجتمعات والمدارس. <p>أهم القضايا الأساسية الإيجابية في هذا المجال:</p> <ol style="list-style-type: none"> 1. ارتفاع الطلب على الخدمات التأهيلية والتعليمية. 2. توفر العديد من الجمعيات التي تعني بذوي الإعاقة ومدارس التعليم الخاص. 3. وجود برامج صعوبات التعلم. |
| <p>الاحتياجات/الأولويات لأربع سنوات (فترة الخطة (و 16 سنة) فترة الإطار التنموي):</p> <ol style="list-style-type: none"> 1. دمج الاشخاص ذوي الإعاقة في الأنشطة الترفيهية الصيفية. 2. انشاء مراكز تدريب مهني للأشخاص ذوي الإعاقة 3. توظيف نسبة معينة من ذوي الإعاقة لدى البلدية والمؤسسات الأخرى) التمييز الإيجابي). 4. فحص طلاب المدارس لتشخيص حالات التوحد وحالات متلازمة نقص الانتباه وصعوبات التعلم . 5. التعاون مع المراكز المتوفرة للعمل على التشخيص المبكر لصعوبات التعلم. 6. التنسيق مع الجمعيات والمؤسسات وتوحيد الأنشطة للأشخاص ذوي الإعاقة. 7. تهيئة الطرق والأرصفة والمباني العامة بما يخدم الاشخاص ذوي الإعاقة. 8. تطوير رياضات للأشخاص ذوي الإعاقة في المراكز الرياضية مثل نادي شباب البيرة. 9. تخصيص برامج ثقافية في الدائرة الثقافية لخصائص ذوي الإعاقة. |

المجال التنموي الرئيسي: التنمية الاجتماعية.

المجال التنموي الفرعي: تمكين المرأة.

مقرر اللجنة: أ. ربحي قطامش

منسق/ة اللجنة: سالم بادي

الأعضاء:

| | | | |
|------------------|----------------|---------------|---------------|
| كامل جبيل | سميرة حسين | نبيه قرعان | علاء عlish |
| عبدالكريم زيادة | عبدالله بدارنة | محمد السلامين | ماجدة جعوان |
| علاء الدين قرعان | ايلين زيادة | علي حمدالله | امنة ابو شرار |
| ايلاف عامر | انور رحلات | فراس عابد | ابراهيم عطا |
| ليلي عامر | تغريد جودة | ربيحة | رائدة عطاري |
| كمال الطويل | سحر موسى | سلام عاصي | سلام اسيا |
| سنابل كراكرة | وسام الرفيدي | جهاد ابوغوش | |
| رائد قرعان | عبير عطاالله | سلوى سلامة | |

المقدمة :

تعتبر المرأة نصف المجتمع، وان اي تهميش لدور المرأة سيؤدي الى اضعاف المجتمع ككل، وفي التجربة الفلسطينية اثبتت المرأة الفلسطينية ان لها دورا محوريا في بناء المجتمع الفلسطيني، لذلك تولي بلدية البيرة اهمية كبرى في مجال المرأة من كل النواحي سواء كان من خلال الدورات والبرامج الثقافية التي تعنى بالمرأة، وفي مدينة البيرة لعبت المرأة دورا مهما خاصة على الصعيد الاقتصادي والاجتماعي.

| المؤشر (كمي) | القيمة | المصدر | القيمة القياسية / المرجعية | التقييم | | |
|-------------------------------------|--------|-----------------|-------------------------------|---------|-------|------|
| | | | | جيد | متوسط | ضعيف |
| عدد المرشحات في آخر انتخابات محلية | 20 | لجنة الانتخابات | - | | √ | |
| عدد النساء الأعضاء في المجلس البلدي | 3 | لجنة الانتخابات | 3 | | √ | |
| عدد الجمعيات المهتمة بقضايا المرأة | 5 | اللجنة | - | | √ | |
| عدد المرافق الرياضية الخاصة بالمرأة | 0 | البلدية | 2 | | | √ |

تحليل الوضع القائم/الاستنتاجات

المؤثرات الإيجابية (نقاط القوة- بما في ذلك المصادر المتوفرة/-الفرص):

1. وجود تجارب نسوية رائدة في مجال العمل المجتمعي والتنموي (جمعية إنعاش الأسرة ، الاتحاد النسائي بالإضافة الى ركن النساء في معظم الجمعيات التي تخص المجتمع المدني.
2. وجود مركز حواء التابع لمركز بلدية البيرة الثقافي، ومجلس ظل بلدية البيرة والذي يقدم فيه دورات تدريبية.
3. مشاركة نسائية فاعلة في مختلف المجالات المجتمعية (الفرق الفنية والتراثية ومجالس اولياء اللامور)

| |
|---|
| <p>المؤثرات السلبية (نقاط الضعف/ التهديدات):</p> <p>1. عدم تطابق البرامج النسائية مع الوقت المناسب بسبب الالتزام الاسري.</p> <p>2. ضعف مراكز الارشاد الاسري الذي يتناسب مع ثقافة المدينة</p> |
| <p>أهم القضايا الأساسية السلبية في هذا المجال:</p> <p>1. ضعف آليات ووسائل التواصل ومشاركة المرأة في النشاطات المجتمعية</p> <p>أهم القضايا الأساسية الإيجابية في هذا المجال:</p> <p>1. النشاط الملحوظ للمرأة في العمل مع المدارس.</p> |
| <p>الاحتياجات/الأولويات لأربع سنوات (فترة الخطة (و 16 سنة) فترة الإطار التنموي)</p> <p>1. التنسيق والتشبيك مع المؤسسات وعمل برامج مشتركة على المستوى الثقافي والسياسي والاجتماعي</p> <p>2. تشكيل لجنة الاصلاح الاسري من ذوي الاختصاص لحل المشاكل الاسرية والحفاظ على الاسرة.</p> <p>3. تشجيع المرأة على المشاركة في رسم سياسات التمكين الاقتصادي</p> |

المجال التنموي الرئيسي: التنمية الاجتماعية.
المجال التنموي الفرعي: السكن والحماية الاجتماعية وكبار السن.

مقرر اللجنة: أ. ربحي قطامش

منسق/ة اللجنة: سالم بادي

الأعضاء:

| | | | |
|------------------|----------------|---------------|---------------|
| كامل جبيل | سميرة حسين | نبيه قرعان | علاء عليش |
| عبدالكريم زيادة | عبدالله بدارنة | محمد السلامين | ماجدة جعوان |
| علاء الدين قرعان | ايلين زيادة | علي حمدالله | امنة ابو شرار |
| ايلاف عامر | انور رحلات | فراس عابد | ابراهيم عطا |
| ليلي عامر | تغريد جودة | ربيحة | رائدة عطاري |
| كمال الطويل | سحر موسى | سلام عاصي | سلام اسيا |
| سنابل كراكرة | وسام الرفيدي | جهاد ابوغوش | |
| رائد قرعان | عبير عطاالله | سلوى سلامة | |

المقدمة:

تولي مدينة البيرة اهمية كبرى لكل الفئات في المجتمع الفلسطيني ارتباطا بالثقافة العربية الفلسطينية النابعة من اخلاقيات المجتمع وهناك اهتمام كبير في كبار السن وذلك من خلال الفعاليات أو تقديم الدعم للجمعيات التي تخدم هذه الفئة.

حسب التقرير الصادر عن جهاز الاحصاء الفلسطيني للعام 2017 بعنوان عدد السكان المقدر لعام 2017-2026 فان عدد سكان المدينة عام 2023 اضافة الى الامعري حسب الدراسة المعدة من قبل البلدي المستندة الى عدد الشقق وساعات الكهرباء وعدادات المياه فإن عدد سكان مدينة البيرة بما فيها الامعري 116220 ألف نسمة و المساحة الكلية للتجمع 22045

| المؤشر (كمي) | القيمة | المصدر | القيمة القياسية / المرجعية | التقييم | | |
|---------------------------------------|--------|--------|----------------------------|---------|-------|------|
| | | | | جيد | متوسط | ضعيف |
| عدد بيوت المسنين | 3 | بلدية | 4 | | √ | |
| عدد المراكز النهارية المفتوحة للمسنين | 2 | بلدية | 2 | | √ | |

تحليل الوضع القائم/الاستنتاجات

المؤثرات الإيجابية (نقاط القوة- بما في ذلك المصادر المتوفرة/-الفرص):

1. وجود بعض المؤسسات المعنية بكبار السن والتي توفر السكن والصحة للمسنات.
2. وجود عدد كبير من المتطوعين المتدربين على التدخل وتقديم العون لهذه الفئة في حالات الكوارث والأزمات .
3. ظاهرة عودة الذكور من كبار السن من الاغتراب للإقامة الدائمة والتطوع والاستثمار في المدينة.
4. وجود نادي للمتقاعدين سيعمل كملتقى لكبار السن وفي لجان ثقافية وصحية.
5. تقديم الدعم المادي واللوجستي للمؤسسات التي تعنى بالمسنين.

المؤثرات السلبية (نقاط الضعف/ التهديدات):

1. نقص عدد المؤسسات العاملة في هذا المجال.
2. ضعف انظمة الرقابة على ادارة بيوت المسنين وبما يحفظ كرامة وخدمة المسنين.
3. استبعاد شركات التأمين كبار السن ممن تتجاوز أعمارهم 60 عام.

| | |
|--|---|
| 4. | إهمال الأهالي لكبار السن بعد وضعهم في بيوت الرعاية. |
| 5. | ضعف النشاطات لتعزيز السلم الاهلي. |
| <p>أهم القضايا الأساسية السلبية في هذا المجال:</p> <p>1. ضعف مؤسسة العمل الاجتماعي الذي يساهم في تمكين المسنين.</p> <p>2. ضعف التواصل مع أبناء المدينة في المهجر.</p> | |
| <p>أهم القضايا الأساسية الإيجابية في هذا المجال :</p> <p>1. ظاهرة عودة المغتربين المتقدمين في السن للإقامة الدائمة والتطوع والاستثمار في المدينة.</p> <p>2. النشاط الواضح للمتقاعدين في مجال المشاركة المجتمعية.</p> | |
| <p>الاحتياجات/الأولويات لأربع سنوات (فترة الخطة (و 16سنة) فترة الإطار التنموي):</p> <p>1. التوعية والتنقيف المجتمعي بشأن حقوق كبار السن.</p> <p>2. زيادة الرقابة على بيوت الإيواء ودور الرعاية.</p> <p>3. تطوير آلية إلزام العائلات بدفع تكاليف الرعاية.</p> <p>4. توفير الخدمات الأساسية للمسنين بغض النظر عن ترتيبات الإقامة خاصة النشاطات النهارية والترفيهية والاجتماعية.</p> <p>5. إقامة مجمع ترفيهي لكبار السن يتضمن رياضات وعلاجات مائية ومرافق تحمي من الاثر السلبي للتغير المناخي.</p> <p>6. التنسيق مع المؤسسات لتوحيد النشاطات واستثمار طاقات كبار السن في خدمة المجتمع المحلي.</p> <p>7. تفعيل لجنة الاصلاح المجتمعي تعنى بالمشاكل الاجتماعية</p> <p>8. التنسيق مع وزارة الاوقاف لتوجيه الدروس والخطب بما يخدم حماية السكان والمجتمع من المشاكل الاجتماعية.</p> | |

المجال التنموي الرئيسي: التنمية الاجتماعية.

المجال التنموي الفرعي: الصحة.

مقرر اللجنة: أ.ريحي قطامش

منسق/ة اللجنة: سالم بادي

الأعضاء:

| | | | |
|------------------|----------------|---------------|---------------|
| كامل جبيل | سميرة حسين | نبيه قرعان | علاء عlish |
| عبدالكريم زيادة | عبدالله بدارنة | محمد السلامين | ماجدة جعوان |
| علاء الدين قرعان | ايلين زيادة | علي حمدالله | امنة ابو شرار |
| ايلاف عامر | انور رحلات | فراس عابد | ابراهيم عطا |
| ليلي عامر | تغريد جودة | ربيحة | رائدة عطاري |
| كمال الطويل | سحر موسى | سلام عاصي | سلام اسيا |
| سنابل كراكرة | وسام الرقيدي | جهاد ابوغوش | |
| رائد قرعان | عبير عطالله | سلوى سلامة | |

المقدمة:

تولي بلدية البيرة اهتماما كبيرا في الجانب الصحي وذلك من خلال دعم المؤسسات الصحية في المدينة حيث أن هناك العديد من المراكز الصحية التي تؤدي خدمات طبية كثيرة في المدينة.

ويوجد في المدينة العديد من المراكز الصحية التابعة للحكومة والمؤسسات الأهلية والقطاع الخاص فهناك مراكز صحية ومستشفيات مثل مركز الأمومة والطفولة الحكومي ومركز البيرة الطبي وعدة مستشفيات عاملة منها مستشفى الهلال الأحمر، ومستشفى المستقبل. تشمل المراكز الحكومية عيادات الطب العام، السكري، الجلدية، الأطفال، الطب الوقائي، الطب المهني، الطب النفسي، المختبر الطبي، تصوير الثدي، قسم التطعيم، وهناك أيضاً عيادة البيرة والتي تعتبر مركز صحي مستوى أول، وتدار من قبل مرشدة صحية. ومراكز رعاية أولية) تقع في شارع المنتزه بالقرب من المسجد العمري. وعيادة أمومة البيرة وتشتمل على العيادات التالية: عيادات الأطفال، والعيادات النسائية، وعيادات الحمل الخطر، وتنظيم الأسرة.

| المؤشر (كمي) | القيمة | المصدر | القيمة القياسية / المرجعية | التقييم | | |
|------------------------------------|--------|---------|----------------------------|---------|-------|------|
| | | | | جيد | متوسط | ضعيف |
| عدد المراكز الصحية | 9 | البلدية | - | ✓ | | |
| عدد المستشفيات الخاصة/غير الحكومية | 5 | البلدية | - | ✓ | | |
| عدد العيادات | 52 | البلدية | - | ✓ | | |
| عدد الصيدليات | 33 | البلدية | - | ✓ | | |
| عدد المختبرات | 17 | البلدية | - | ✓ | | |
| المؤشر (وصفي) | | | المصدر | التقييم | | |
| حالة الأجهزة الطبية | | | البلدية | متوسط | | |
| وضع المرافق الصحية | | | البلدية | متوسط | | |
| توفر الأدوية والمختبرات | | | البلدية | مرتفع | | |
| توفر الصحة المدرسية | | | البلدية | مرتفع | | |
| اهتمام المواطنين بالصحة | | | البلدية | متوسط | | |

تحليل الوضع القائم/الاستنتاجات

المؤثرات الإيجابية (نقاط القوة- بما في ذلك المصادر المتوفرة/-الفرص):

1. التداخل في الخدمات الصحية بين مدينتي رام الله والبيرة التي تشمل خدمة مواطني المدينة وخارج المدينة.
2. وجود مراكز صحية ومستشفيات متعددة.
3. وجود مؤسسات صحية وطنية مثل اتحاد لجان العمل الصحي ومؤسسة جذور ومعهد الصحة المجتمعية التابع للإغاثة الطبية.
4. وجود تخصصات مهمة أنشأت بمبادرات محلية وتقدم خدماتها بأسعار مخفضة مثل الثلاثي ومرض السكري وطب الأسنان.
5. وجود قوي للقطاع الخاص في مجال الرعاية الصحية.

المؤثرات السلبية (نقاط الضعف/ التهديدات):

1. انخفاض مستوى الرضا عن خدمات مستشفى الهلال الأحمر.
2. تكرار حدوث الأخطاء الطبية.
3. ضعف أنظمة الرقابة على المحلات التجارية التي تخص الأغذية.
4. انتشار ظاهرة الكلاب الضالة والقوارض والخنازير.
5. ضعف التوعية الصحية للمواطن وعدم اكتراثه بالصحة البيئية والرياضات الجسدية.
6. انعدام الثقافة والوعي الصحي عند بعض السكان .
7. ضعف الرقابة الصحية على الأسواق والمسالخ ومصادر المياه.
8. المشاكل الصحية الناتجة عن سوق الخضار.
9. المشاكل الناجمة عن مسلخ بلدية البيرة.

أهم القضايا الأساسية السلبية في هذا المجال:

1. ضعف الرقابة الصحية فيما يتعلق بالمنشآت الصناعية والبيئية والأبنية.
2. ضعف حملات التوعية في مجال البيئة والصحة.

أهم القضايا الأساسية الإيجابية في هذا المجال:

1. وجود المجمع الطبي في مدينة رام الله
2. وجود مديرية ووزارة الصحة في البيرة
3. وجود عدد كبير من المراكز الصحية الخاصة والعامة بما يخدم السكان.

الاحتياجات/الأولويات لأربع سنوات (فترة الخطة (و 16 سنة) فترة الإطار التنموي):

1. إنشاء مجلس توثيقي للمؤسسات العاملة في المجال وتوثيق الخدمات الصحية لمنع الازدواجية في الخدمات .
2. تطوير خدمات الأسنان المقدمة للأطفال والمدارس) بالمجان.
3. استغلال موسم الصيف لزيادة تجنيد الأموال أثناء مؤتمر المغتربين لتمويل الخطة والخدمات الصحية.
4. تشكيل لجان لمتابعة القضايا الصحية من البلدية والمؤسسات العاملة في مجال الصحة والصحة العامة والبيئية.
5. تفعيل النشاطات الثقافية بما يخص الصحة الشخصية.
6. تأهيل وصيانة الوحدات الصحية وتعديلها داخل المدارس الابتدائية وملاءمتها لاحتياجات الأشخاص ذوي الإعاقة..
7. إنشاء محطة إسعاف فرعية في البالوع أو في مستشفى الهلال الأحمر. قادرة على العمل بحالات الطوارئ وبما يتعلق بآثار التغير المناخي.
8. تكثيف الإشراف على الصحة العامة لتوفير بيئة صحية مناسبة.

3. مجال الإدارة الحكم الرشيد

يشمل مجال الإدارة والحكم الرشيد المجالات الفرعية التالية:

- التخطيط والتنظيم.
- الأمن وإدارة الكوارث.
- إدارة وحوكمة المؤسسات وخاصة الهيئة المحلية.

المجال التنموي الرئيسي: الإدارة والحكم الرشيد.

المجال التنموي الفرعي: الأمن وإدارة الكوارث.

مقررة/ اللجنة: نسرين هدمي مسروجي

نسق/ة اللجنة: محمد قرعان، م. ديماء جودة

الأعضاء:

| | الإسم | المؤسسة | | الإسم | المؤسسة |
|---|-----------------------|-------------------------------|----|-----------------|---------------------------------|
| 1 | نسرين مسروجي | مقررة الجلسة/ مجموعة المسروجي | 10 | نجوى قرعان | محامية / مواطنة من البيرة |
| 2 | م.ديما جودة | منسقة 1/ بلدية البيرة | 11 | فداء موسى | الموارد البشرية / بلدية البيرة |
| 3 | محمد علي قرعان | منسق 2/ بلدية البيرة | 12 | ليلى عامر | الرقابة الداخلية / بلدية البيرة |
| 4 | عبد الرحمن طرمان | عضو مجلس بلدية البيرة | 13 | م. طارق الطويل | الخدمات الادارية /بلدية البيرة |
| 5 | ملازم اول محمود غزاوي | الشرطة الفلسطينية | 14 | حسين امين قللوة | الايرادات / بلدية البيرة |
| 6 | م. رشيد صبري | جامعة بيرزيت | 15 | تغريد جودة | ناشطة مجتمعية |
| 7 | عامر هدمي | ناشط مجتمعي | 16 | احمد عمر | خدمات الجمهور/ بلدية البيرة |
| 8 | م. امانى جوابرة | مجتمعية الدفاع المدني | 17 | علا الشيخ | بلدية البيرة |
| 9 | حسين الطويل | مواطن / عضو مجلس سابق | | | |

المقدمة:

تعتبر مدينة البيرة وشقيقتها مدينة رام الله العاصمة الادارية الحالية لدولة فلسطين، كما تمتاز البيرة بانها مدينة مركزية بالمقارنة مع المدن المجاورة وذلك لوجود مقر الرئاسة والحكومة المركزية ومعظم الدوائر الرسمية الحكومية والأمنية والمؤسسات الأهلية فيها، مما منح المدينة أمناً وأماناً أفضل، غير أن وجود المستوطنات على أراضي المدينة أضعف من قدرتها على مجابهة الكوارث الناتجة عن وجودها بما في ذلك الطرق الالتفافية والتعديلات من قبل الاحتلال. كما وتحرض البلدية على التخفيف من الكوارث والحفاظ على تطبيق شروط السلامة العامة على المباني التي هي قيد الإنشاء، كما وقامت البلدية بتوقيع بروتوكول مع كل من المحافظة ووزارة العمل والدفاع المدني ونقابة المهندسين لتوفير متطلبات السلامة العامة في المباني قيد الانشاء، وتم عمل دراسة مرورية شاملة للمدينة من خلال وحدة التعاون المشترك للبلديات رام الله والبيرة وبيتونيا ويتم العمل حالياً على خطة نقل عام.

يوجد في البلدية فريق طوارئ ويتم العمل بشكل مشترك مع الشرطة والدفاع المدني والمحافظة في حالات الكوارث بشكل مشترك من خلال غرفة طوارئ مشتركة ولكنها تعاني من نقص بشري وتقني لمجابهة جميع انواع الكوارث، كما ان من معوقات عمل الجهات الامنية في المدينة هي المناطق ذات الخصوصيات الاجتماعية والسياسية مثل المنطق المهمشة حسب تعريفها في البلدية (المخيمات، مناطق ج حسب التصنيف السياسي، ومناطق الاكتظاظ السكاني).

| المؤشر (كمي) | القيمة | المصدر | القيمة القياسية/ المرجعية | التقييم | | |
|---|--------|---------------|------------------------------|---------|-------|------|
| | | | | جيد | متوسط | ضعيف |
| عدد مراكز الشرطة | 2 | البلدية | 3 | | √ | |
| عدد دوريات الشرطة في المدينة | 7 | الشرطة | 10 | | √ | |
| عدد مقرات الدفاع المدني | 1 | البلدية | 3 | | √ | |
| عدد سيارات الإطفائية التي تعمل في المدينة | 1 | الدفاع المدني | 2 | | √ | |
| عدد غرف الطوارئ الإقليمية | 1 | الشرطة | 1 | √ | | |
| عدد مراكز الايواء | 0 | البلدية | 5 | | √ | |
| المؤشر (وصفي) | | | المصدر | التقييم | | |
| مستوى الوعي لدى السكان حول الأمن العام وإدارة الكوارث | | | البلدية | ضعيف | | |
| مستوى التطوع في المدينة | | | البلدية | ضعيف | | |

تحليل الوضع القائم/الاستنتاجات

المؤثرات الإيجابية (نقاط القوة - بما في ذلك المصادر المتوفرة -/الفرص):

1. وجود بروتوكول للسلامة العامة في المنشآت تم توقيعه من قبل المحافظة ووزارة العمل والشرطة والدفاع المدني والبلديات.
2. وجود خطة منعة لمدينة رام الله
3. تطبيق مصادقة الدفاع المدني على ترخيص الابنية المقترحة
4. وجود فريق طوارئ في البلدية
5. وجود الحكومة المركزية في مدينة البيرة
6. وجود تنسيق دائم مع الشرطة للأنشطة والفعاليات
7. يوجد مراقبين امنية للبلدية على مدار الساعة لمراقبة التزام المواطنين بانظمة وقوانين البناء بما يحقق السلامة العامة
8. وجود تنسيق بين الشرطة الفلسطينية والبلديات بخصوص تجاوزات المواطنين من حملة الهوية الاسرائيلية فيما يتعلق بالمخالفات المرورية
9. وجود تنسيق ميداني قوي بين الشرطة الفلسطينية وطواقم التنفيذ في البلدية
10. البدء بعمل خطة استجابة للزلازل وتحديد مراكز الايواء في المدينة ومناطق التجمع
11. يوجد دائرة تدريب في الدفاع المدني
12. وجود بيانات ومعلومات مختلفة في المؤسسات.
13. يوجد دعم من JICA لشراء 5 سيارات اطفاء لمحافظة رام الله والبيرة

المؤثرات السلبية (نقاط الضعف/التهديدات):

1. عدم وجود معدات كافية لمواجهة الكوارث
2. عدم وجود بنية تحتية مؤهلة لاستيعاب الكوارث
3. عدم وجود خطة تفصيلية وواضحة لمواجهة الكوارث
4. عدم وجود مراكز إيواء مجهزة لاستقبال المواطنين في حال حدوث كارثة
5. عدم وجود مراكز الإسعاف في الأحياء (التوزيع الجغرافي)
6. عدم وجود شرطة بلديات.
7. عدم وجود طواقم متطوعين مؤهلين في المدينة لمجابهة الكوارث
8. قلة أو انعدام الدورات التدريبية لموظفي البلدية في امور السلامة العامة وادارة الكوارث
9. وجود 7 دراجات نارية لشرطة المرور لسرعة الاستجابة في الحوادث المرورية وخاصة اوقات الازمات
10. ضعف أنظمة المراقبة وضبط الامن مثل كمرات المراقبة وعدم وجود غرفة عمليات لهذا الغرض
11. قلة نقاط التزويد بالماء للطفائية في المدينة وانقطاع المياه في النقاط الموجودة في بعض الايام
12. قلة وجود مراكز شرطة
13. قلة عدد دوريات الشرطة في مدينة البيرة
14. قلة عدد عناصر الشرطة
15. الحاجة إلى تنسيق للتعامل مع مناطق ج اوسلو
16. عدم وجود لجان احياء
17. ضعف ادراك ووعي المواطنين بحقوقهم الوطنية وواجباتهم في مواجهة الاستيطان
18. ضعف الإجراءات لمتابعة المخالفات مع حملة هوية القدس
19. ضعف السيطرة وفرض النظام على بعض التجمعات السكانية (الامعري، قدورة، كفر عقب) بسبب الاوضاع الاجتماعية والسياسية
20. ضعف التواصل والاستجابة من قبل البلدية مع الشرطة (الأجهزة اللاسلكية).
21. ضعف في فريق الطوارئ المتوفر في البلدية
22. عدم التدريب على سيناريوهات فعلية بين طواقم الدفاع المدني والشرطة تحاكي وقوع كارثة فعلية
23. عدم وضوح المهام التفصيلية لكل فرد اوجهة مشاركة في اعمال لجان او غرف الطوارئ مما يشكل تداخل في الصلاحيات والمسؤوليات.
24. الحاجة الى تدريب قسم التنفيذ في البلدية على اليات ازالة التعديات وفن التعامل مع الجمهور .
25. طواقم عناصر الشرطة المتواجدة في مدينتي البيرة ورام الله بحاجة الى تدريب متواصل ومستمر وخصوصا في مجال التعامل مع التركيبة المتنوعة للسكان ونخص فئة العمر الشاب من العناصر
26. عدم وجود نظام رقابي دائم ومستمر مقرر من البلدية للعمل على التأكد من التزام المواطنين بمتطلبات السلامة العامة في الابنية خلال وبعد الانتهاء من البناء
27. عدم وجود خطة لمواجهة التغيرات البيئية
28. وضوح وازدياد في التعديات على الارصفة في الشوارع والمساحات العامة من قبل الباعة المتجولين وعدم وجود اجراءات لحل هذه المشكلة

| |
|---|
| <p>29. قوانين وأنظمة الدفاع المدني المتعلقة بالبناء والتنظيم بحاجة الى تحديث</p> <p>30. عدم وجود تقييم للمباني من الناحية الزلزالية</p> <p>31. عدم وضوح الرؤيا بشأن خطة الزلازل</p> <p>32. ضيق الطرق في المدينة وعدم وجود طرق بديلة في حال اغلاق الطرق في حالات الطوارئ</p> <p>33. العمل على شكل ردات فعل وعدم وجود خطة طوارئ شاملة</p> <p>34. قلة البيانات المكانية عن مصادر الغذاء، والغاز، أماكن تخزين المواد الخطرة وأماكن الايواء في المدينة</p> <p>35. عدم وضوح الصلاحيات القانونية للجهات ذات الاختصاص في ادارة الكوارث في المدينة</p> <p>36. عدم وجود معدات وآليات كافية في المدينة لمواجهة الكوارث</p> |
| <p>أهم القضايا الأساسية السلبية في هذا المجال:</p> <p>1. ضعف ادارة المخاطر في المدينة.</p> <p>2. ضعف التخطيط بالمشاركة.</p> <p>3. ضعف مرونة المدينة للاستجابة لجميع الطوارئ.</p> <p>4. ضعف الجاهزية (التقنية والبشرية) في التعامل مع الحالات الطارئة والمخاطر.</p> <p>5. ضعف تفعيل اللجان المساندة.</p> <p>أهم القضايا الأساسية الإيجابية في هذا المجال:</p> <p>1. وجود الحكومة المركزية في مدينة البيرة.</p> <p>2. وجود تنسيق دائم وفعال ما بين البلدية والمؤسسات الامنية.</p> |
| <p>الاحتياجات/الأولويات لأربع سنوات (فترة الخطة) و 16 سنة (فترة الإطار التنموي):</p> <p>1. رفع كفاءة ادارة المخاطر في المدينة وتهيئة المدينة مكانياً وبشرياً للتعامل مع الكوارث وآثار الكوارث بعد حدوثها خاصة ذات العلاقة بالتغير المناخي.</p> <p>2. تفعيل التخطيط بالمشاركة وتفعيل دور اللجان المساندة.</p> <p>3. توحيد جهود جهات الاختصاص لمكافحة الكوارث وذات العلاقة بالتغير المناخي.</p> |



المجال التنموي الرئيسي: الإدارة والحكم الرشيد.

مقرر/ة اللجنة: نسرين هدمي مسروجي

منسق/ة اللجنة: محمد قرعان، م. ديماء جودة

الأعضاء:

| | الإسم | المؤسسة | | الإسم | المؤسسة |
|---|-----------------------|-------------------------------|----|------------------|---------------------------------|
| 1 | نسرين مسروجي | مقررة الجلسة/ مجموعة المسروجي | 10 | نجوى قرعان | محامية / مواطنة من البيرة |
| 2 | م.ديما جودة | منسقة 1/ بلدية البيرة | 11 | فداء موسى | الموارد البشرية / بلدية البيرة |
| 3 | محمد علي قرعان | منسق 2/ بلدية البيرة | 12 | ليلى عامر | الرقابة الداخلية / بلدية البيرة |
| 4 | عبد الرحمن طرمان | عضو مجلس بلدية البيرة | 13 | م. طارق الطويل | الخدمات الادارية /بلدية البيرة |
| 5 | ملازم اول محمود غزاوي | الشرطة الفلسطينية | 14 | حسين امين قلالوة | الايرادات / بلدية البيرة |
| 6 | م. رشيد صبري | جامعة بيرزيت | 15 | تغريد جودة | ناشطة مجتمعية |
| 7 | عامر هدمي | ناشط مجتمعي | 16 | احمد عمر | خدمات الجمهور/ بلدية البيرة |
| 8 | م. امانى جوايرة | مجمعية الدفاع المدني | 17 | علا الشيخ | بلدية البيرة |
| 9 | حسين الطويل | مواطن / عضو مجلس سابق | | | |

المجال التنموي الفرعي: التخطيط والتنظيم.

المقدمة:

كانت ولا زالت البلدية تعتمد في عملها على اساس خطط سنوية مرتبطة بالموازنات، والجدير بالذكر انه تم اعداد خطة استراتيجية مشتركة للبلديات البيرة ورام الله وبيتونيا عام 2006 ولكن كانت بمستوى استراتيجي على مستوى متروبوليتاني، وتم اعداد اول خطة استراتيجية لمدينة البيرة بشكل منفصل عام 2014 والتي تم فيها التخطيط للاعوام 2014-2017 وكانت تعتمد على النموذج الاول لدليل التخطيط الاستراتيجي المعتمد من قبل وزارة الحكم المحلي، وحيث تم وضع اهداف تنموية استراتيجية لمدة اربع سنوات وتحديد المشاريع والتدخلات التي تحقق الاهداف والرؤيا الموضوعية ووضع مؤشرات لقياس نسبة تحقيق الاهداف التنموية وكانت الخطط السنوية التطويرية التنفيذية وموازناتها لكافة دوائر البلدية تعتمد على هذه الخطة وتقييمها والموارد المالية المتوفرة في البلدية، كما انه تم اعداد استراتيجية ثانية للمدينة العام 2018-2021 ولكن كانت نسبة التنفيذ من الخطة اقل من سابقتها بسبب الازعاج الصحي في المدينة، والعجز المالي للبلدية، كما تم في نهاية عام 2022 استحداث وحدة التخطيط الاستراتيجي واشغال الوحدة، ولكن بحاجة إلى تدريب وتطوير.

اما بشأن التخطيط الحضري قامت بلدية البيرة باعداد مخطط هيكلي محدث قيد الدراسة في الحكم المحلي، كما يوجد مقترح لتوسعة الحدود التنظيمية لمدينة البيرة استنادا لاحتياجات السكانية والتطويرية المستقبلية للمدينة حيث ان 51% من مساحة اراضي مدينة البيرة تقع خارج المخطط الهيكلي التنظيمي للمدينة وضمن اراضي ج السياسية مما يعيق العمل فيها ويساعد على التوسع العشوائي للمدينة ويؤثر على البنية التحتية القائمة والمستقبلية المقترحة للمدينة، كما انه يوجد 3 مستوطنات وطرق التفاقية اسرائيلية تعيق التوسع والتطوير.

تعتمد مدينة البيرة في التنظيم والتخطيط الحضري على التشريعات الفلسطينية والاردنية والقوانين والانظمة التي كانت سارية المفعول قبل عام 1967 والتي بحاجة لتحديث وتعديل بما يلائم خصوصية مدينة البيرة وسكانها.

| التقييم | | | القيمة القياسية/ المرجعية | المصدر | القيمة | المؤشر (كمي) |
|--|-------|-----|------------------------------|---------|---------------|---|
| ضعيف | متوسط | جيد | | | | |
| | √ | | 3 | البلدية | 1 | عدد العاملين في مجال التخطيط الحضري في البلدية |
| | | √ | 13 | البلدية | 13 | عدد الموظفين العاملة في مجال التنظيم |
| | | √ | 5 | البلدية | 5 | عدد مراقبي التنظيم والبناء |
| | √ | | 2م17000 | البلدية | 2م10850 | مساحة المخطط الهيكلي للمدينة |
| التقييم | | | | المصدر | المؤشر (وصفي) | |
| | | | | جيد | البلدية | اهتمام البلدية بالتخطيط المسبق سواء الاستراتيجي أو الحضري |
| | | | | جيد | البلدية | وعي أصحاب القرار بأهمية التخطيط للمدينة باختلاف المستويات |
| | | | | جيد | البلدية | عدد المؤسسات التي تعمل في مجال التخطيط في المدينة |
| تحليل الوضع القائم/الاستنتاجات | | | | | | |
| المؤثرات الإيجابية (نقاط القوة -بما في ذلك المصادر المتوفرة- /الفرص): | | | | | | |
| 1. وجود وحدة تعاون مشترك بين بلدية البيرة والبلديات المجاورة | | | | | | |
| 2. وجود مقترح لتوسعة المخطط الهيكلي للمدينة | | | | | | |
| 3. وجود مخطط هيكلي محدث قيد الدراسة في وزارة الحكم المحلي | | | | | | |
| 4. وجود لجنة مشتركة في وزارة الحكم المحلي وبشراكة اتحاد البلديات والنقابة لتعديل نظام الابنية والتنظيم | | | | | | |
| 5. وجود خطط سنوية في البلدية للمشاريع | | | | | | |
| 6. وجود مخطط إطار توجيهي للمدينة مشترك مع المدن المجاورة. | | | | | | |
| 7. وجود خطة استراتيجية استثمارية مكانية للمدن الاربعة (رام الله والبيرة، وبينونيا وسردا ابو قش) | | | | | | |
| 8. وجود تعاون مشترك بين الشرطة والبلدية لإزالة التعديات | | | | | | |
| 9. وجود رقابة دورية على الأبنية التي قيد الانشاء من قبل طواقم البلدية | | | | | | |
| المؤثرات السلبية (نقاط الضعف/التهديدات): | | | | | | |
| 1. وجود طرق التقافية ومستوطنتي جبل الطويل وبيت ايل في منطقة التوسع المستقبلي للمدينة | | | | | | |
| 2. نسبة الاراضي الفارغة في المخطط الهيكلي المصدق 25% فقط | | | | | | |
| 3. المخطط الهيكلي المصدق قديم منذ عام 2003 | | | | | | |
| 4. مناطق التوسع المقترحة مصنفة Cحسب اتفاقية أوسلو | | | | | | |

| |
|---|
| <p>5. نظام الابنية لا يلبي الاحتياجات الجديدة للمدينة ولا يراعي خصوصيتها .</p> <p>6. اعتماد الخطة التنموية التنفيذية السنوية في البلدية على المستحقات المالية وليس على التدفق المالي.</p> <p>7. عدم سيطرة البلدية على الإيرادات (ضريبة الاملاك)</p> <p>8. عدم وجود دورات تدريبية لقسم التنفيذ في مجال الامن</p> <p>9. الأنظمة المتبعة في الدفاع المدني لغايات الترخيص بحاجة إلى مراجعة</p> <p>10. طواقم رقابة الأبنية في البلدية بحاجة إلى تدريب</p> <p>11. عدم وجود نشرات دورية لانجاز البلدية في مجال رقابة الأبنية</p> <p>12. عدم تفعيل الطريق الدائري</p> <p>13. عدم وجود ترقيم للأبنية والشقق</p> <p>14. التشريعات والقوانين المعتمدة للتنظيم قديمة.</p> |
| <p>أهم القضايا الأساسية السلبية في هذا المجال:</p> <p>1. قدم التشريعات والقوانين والأنظمة والإجراءات المعمول بها (الأبنية والتنظيم، نظام الحرف، الياфطات وغيرها).</p> <p>2. ضعف سيطرة البلديات على التطوير في مناطق ج سياسيا.</p> <p>3. ضعف سيطرة البلدية على الإيرادات (ضريبة الاملاك)</p> <p>4. ضعف اجراءات المتابعة والتقييم في البلدية.</p> <p>أهم القضايا الأساسية الإيجابية في هذا المجال:</p> <p>1. وجود خطط تنموية مشتركة مع البلديات المجاورة تم اعدادها من خلال وحدة التعاون (الخطة المرورية، المخطط التوجيهي العام، الخطة الاستثمارية المكانية،....الخ)</p> <p>2. وجود لجنة مشتركة في وزارة الحكم المحلي وبشراكة اتحاد البلديات والنقابة لتعديل نظام الابنية والتنظيم.</p> <p>3. تحديث المخطط الهيكلي للمدينة، ومقترح توسعة المخطط الهيكلي</p> |
| <p>الاحتياجات/الأولويات لأربع سنوات (فترة الخطة) و 16 سنة (فترة الإطار التنموي):</p> <p>1. وضع خطط وسياسات لتحسين السيطرة على المناطق المهمشة ومناطق التوسع في المدينة</p> <p>2. تحديث التشريعات والقوانين والأنظمة بما يتلائم مع طبيعة المدينة واحتياجاتها مع الأخذ بعين الاعتبار التغير المناخي.</p> <p>3. رفع كفاءة اجراءات المتابعة والتقييم.</p> |

المجال التنموي الرئيسي: الإدارة والحكم الرشيد.

المجال التنموي الفرعي: إدارة وحوكمة المؤسسات وخاصة الهيئة المحلية.

مقرر/ة اللجنة: نسرين هدمي مسروجي

منسق/ة اللجنة: محمد قرعان، م. ديماء جودة

الأعضاء:

| | الإسم | المؤسسة | | الإسم | المؤسسة |
|---|-----------------------|-------------------------------|----|------------------|---------------------------------|
| 1 | نسرين مسروجي | مقررة الجلسة/ مجموعة المسروجي | 10 | نجوى قرعان | محامية / مواطنة من البيرة |
| 2 | م.ديما جودة | منسقة 1/ بلدية البيرة | 11 | فداء موسى | الموارد البشرية / بلدية البيرة |
| 3 | محمد علي قرعان | منسق 2/ بلدية البيرة | 12 | ليلى عامر | الرقابة الداخلية / بلدية البيرة |
| 4 | عبد الرحمن طرمان | عضو مجلس ب بلدية البيرة | 13 | م. طارق الطويل | الخدمات الادارية /بلدية البيرة |
| 5 | ملازم اول محمود غزاوي | الشرطة الفلسطينية | 14 | حسين امين قلالوة | الايرادات / بلدية البيرة |
| 6 | م. رشيد صبري | جامعة بيرزيت | 15 | تغريد جودة | ناشطة مجتمعية |
| 7 | عامر هدمي | ناشط مجتمعي | 16 | احمد عمر | خدمات الجمهور/ بلدية البيرة |
| 8 | م. امانى جوايرة | مجمعية الدفاع المدني | 17 | علا الشيخ | بلدية البيرة |
| 9 | حسين الطويل | مواطن / عضو مجلس سابق | | | |

المقدمة:

بلدية البيرة هي هيئة محلية منتخبة ذات استقلال مالي وإداري، تحدث وتلغي وتعين حدود مناطقها ووظائفها وسلطاتها بمقتضى أحكام القانون. ويشرف على أدائها وزارة الحكم المحلي، ويتولى إدارة البلدية مجلس بلدي منتخب انتخاباً مباشراً. وقد تأسس أول مجلس محلي سنة 1932م، وقررت الحكومة الأردنية تحويل مجلس محلي البيرة إلى مجلس بلدي في عام 1952م. ويتكون الجسم الهيكلي الوظيفي للبلدية من ثماني دوائر أساسية هي:

- دائرة الهندسة.
- دائرة التخطيط.
- دائرة التنظيم والبناء
- دائرة الشؤون الإدارية.
- دائرة المالية والمحاسبة.
- دائرة الصحة والبيئة.
- دائرة العلاقات العامة
- الدائرة الثقافية.

تسعى البلدية لتقديم افضل الخدمات للمواطنين ولكن ينقص البلدية وجود مدير عام للبلدية يحرص على ان تعمل كافة الدوائر بشكل تكاملي وبطريقة منسقة، كما يوجد مركز خدمات جمهور يسهل حصول المواطن على الخدمات ولكن يعاني من نقص في الامكانيات البشرية والتقنية، كما يتم العمل على توفير الخدمات بشكل الكتروني وتحويل البلدية إلى بلدية الكترونية وربط جميع برامج العمل الالكترونية مع بعضها، وتعزيز العلاقات مع المجتمع المحلي والدولي وإيجاد سبل تقوية الاتصال والتواصل بين موظفي البلدية لرفع كفاءة العمل في البلدية.

| التقييم | | | القيمة القياسية/ المرجعية | المصدر | القيمة | المؤشر (كمي) | |
|---|-------|-----|------------------------------|-------------------|--|--|--|
| ضعيف | متوسط | جيد | | | | | |
| | | √ | 8 | البلدية | 8 | عدد الدوائر الشاغلة | |
| | √ | | 7 | البلدية | 4 | عدد موظفي مركز خدمات الجمهور | |
| | | √ | 8 | البلدية | 8 | عدد موظفي المالية في خدمات الجمهور | |
| √ | | | A++ | صندوق البلديات | B | تصنيف البلدية حسب صندوق البلديات | |
| | √ | | 2 | البلدية | 2 | لجان المساءلة (لجنة الظل، ولجنة المساءلة) | |
| √ | | | 3 | البلدية | 1.5 | عدد موظفي دائرة الرقابة الداخلية | |
| التقييم | | | المصدر | المؤشر (وصفي) | | | |
| | | | جيد | البلدية | اهتمام البلدية بإعداد هيكلية جديدة للبلدية | | |
| | | | ضعيف | البلدية | فعالية لجان المساءلة | | |
| | | | جيد | البلدية | إدراك أصحاب العلاقة لأهمية إدارة المؤسسة بسياسة واضحة وضمن معايير | | |
| تحليل الوضع القائم/الاستنتاجات | | | | | | | |
| <p>المؤثرات الإيجابية (نقاط القوة -بما في ذلك المصادر المتوفرة- /الفرص):</p> <p>1. وجود مركز خدمات الجهور</p> <p>2. وجود مجموعة واتس اب للمشاركة السريعة (خط ساخن)</p> <p>3. وجود عدد من حملة الشهادات العليا في البلدية</p> <p>4. وجود هيكل تنظيمي مصادق</p> <p>5. وجود اوصاف وظيفية لغالبية الموظفين</p> <p>6. وجود برامج محوسبة وبنية تحتية مهيئة في البلدية لاطلاق البلدية الالكترونية</p> <p>7. وجود وحدة رقابة داخلية.</p> | | | | | | | |
| <p>المؤثرات السلبية (نقاط الضعف/التحديات):</p> <p>1. وجود شواغر ادارية عليا (مدير البلدية)</p> <p>2. تدني سلم الرواتب في البلدية مما يقلل من امكانية استقطاب ذوي اختصاص</p> <p>3. مركزية القرارات العليا(بحاجة لمصادقة من الحكم المحلي)</p> <p>4. الانظمة المحوسبة في البلدية لا تلبي احتياجات البلدية بشكل كامل</p> <p>5. عدم وجود نظام متابعة وتقييم في البلدية</p> | | | | | | | |

| |
|---|
| <p>6. عدم وجود لجنة مساءلة مجتمعية تشاركية فعالة للبلدية</p> <p>7. المشاركة المجتمعية ضعيفة في المدينة</p> <p>8. قلة اللقاءات المجتمعية</p> <p>9. ضعف مهارات الاتصال والتواصل داخل البلدية .</p> <p>10. عدم تحديث النظام الداخلي وإجراءات عمل.</p> <p>11. عدم وجود نظام تحفيز ومكافأة لتشجيع الانتماء والاداء في البلدية.</p> <p>12. لا يوجد محكمة البلديات في البلدية مما يؤخر حل قضايا البلدية العالقة والفصل في التعدييات</p> <p>13. مبنى خدمات الجمهور بحاجة إلى توسعة وصيانة</p> <p>14. عدم وجود نظام الإدارة بالنتائج أو الأهداف.</p> <p>15. عدم وجود مؤشرات قياس أداء للبلدية منسجمة مع المؤشرات الوطنية والدولية.</p> |
| <p>أهم القضايا الأساسية السلبية في هذا المجال:</p> <p>1. ضعف الانتماء والثقة والمشاركة المجتمعية</p> <p>2. ضعف مهارات الاتصال والتواصل داخل البلدية .</p> <p>3. ضعف اجراءات العمل في البلدية والمتابعة.</p> <p>أهم القضايا الأساسية الإيجابية في هذا المجال:</p> <p>1. وجود كفاءات في البلدية.</p> <p>2. وجود رقابة داخلية بحاجة إلى تعزيز بشرياً وإجرائياً.</p> <p>3. وجود مركز خدمات جمهور وبحاجة لتطوير توسعة.</p> <p>4. وجود هيكلية مصدقة واوصاف وظيفية لمعظم الموظفين.</p> |
| <p>الاحتياجات/الأولويات لأربع سنوات (فترة الخطه) و16 سنة (فترة الإطار التنموي):</p> <p>1. تعزيز الانتماء والثقة بين المواطنين والبلدية.</p> <p>2. تعزيز الثقة ما بين المجلس والموظفين والموظفين فيما بينهم.</p> <p>3. تطوير الرقابة الداخلية.</p> <p>4. تحديث إجراءات العمل.</p> |

3. وصف مكونات المشاريع

الاداة رقم (15): وصف مكونات البرامج/ المشاريع

15.1 نموذج وصف مكون برنامج/مشروع

| ملخص مكون برنامج/ مشروع | | | | | | | |
|---|--|--|--|---|--|--|--|
| اسم مكون البرنامج/المشروع: تأهيل وتوسعة شبكة الصرف الصحي القائمة. (6كم) | | الرقم: EI/01-W1 | | البرنامج: مجال البيئة والبنية التحتية | | | |
| خلفية عن مكون البرنامج/المشروع | | مكان التنفيذ | | | | | |
| تخدم بلدية البيرة سكانها بمنظومة صرف صحي متكاملة، تتكون من شبكة تجمع بالجاذبية بطول 95 كم تقريباً، وخمس محطات ضخ، ومحطة تنقية تعمل بتقنيات عالية الجودة، والتي تعتبر المحطة الوحيدة التي تعمل بكفاءة عالية في فلسطين وتعتبر أيضاً صرحاً علمياً لكافة طلاب المدارس والجامعات من مختلف القطاعات. بدأ إنشاء شبكة الصرف الصحي منذ الخمسينيات في المنطقة المركزية للمدينة والتي تضم منطقة المنارة وأجزاء من البلدة القديمة بأنايب فخارية، وعملت البلدية بشكل دؤوب على توسعة الشبكة سنوياً، وكانت المياه العادمة تجمع في أحواض ترسيب في وادي العين. وفي الثمانينات قامت البلدية بخدمة المنطقة الشمالية مع مخيم الأمعري بخطوط جاذبية مصنوعة من الاسبت، ومع إنشاء أول محطة ضخ مقابل عرابي عام 1987، وفي بداية التسعينيات وتحديداً في عام 1992 تم تشغيل ثاني محطة ضخ في كراج البلدية مع شبكة مجاري تخدم المنطقة الصناعية وما حولها من سكان المنطقة الجنوبية. وفي عام 1996 وصلت نسبة شبك البيوت 51% وقدّر طول الشبكة ب 41 كم. ما بين عام 1997-1999 تم إنشاء شبكة بطول 17.5 كم في المنطقة الجنوبية لتشمل حوضي أم الشرايط وخلة القرعان، وكذلك إنشاء ثالث محطة ضخ في منطقة أم الشرايط، وما بين عام 2000-2004 تم إنشاء شبكة بطول 20 كم في المنطقة الشمالية العليا لتضم حوضي الإذاعة والبالوع ومحطتي ضخ إحداهما بالقرب من مدرسة الأوائل والثانية بالقرب من المسلخ البلدي، وسنوياً تقوم البلدية بتوسعة الشبكة بمعدل 1.5 كم ووصلت نسبة شبك البيوت 93%. | | جميع احياء المدينة | | | | | |
| | | التاريخ المتوقع للبدء بالتنفيذ | | | | | |
| | | 2023/8/20 | | | | | |
| | | مدة التنفيذ | | | | | |
| أهداف مكون البرنامج/المشروع | | الفئة/ات المستهدفة (مرأة، شباب، فئات مهمشة، ... الخ) | | العدد المتوقع | | الأهداف التنموية التي يعمل على تحقيقها | |
| | | | | | | تحسين الوضع الصحي والبيئي في المدينة | |
| | | | | | | عشرون الف | |
| | | | | | | جميع فئات المجتمع | |
| 1. تجديد واستبدال الخطوط القديمة (فخار) وتمديد خطوط جديدة 2. شبك المناطق الغير مخدومة على منظومة الصرف الصحي | | وصف مختصر لمكون البرنامج/المشروع وتكاليفه التقديرية | | عناصر مكون البرنامج/المشروع (بما في ذلك خدمات استشارية، معدات، بضائع، ... الخ) حسب مراحله | | المشاريع التي تمثل مطلباً سابقاً مكون البرنامج/المشروع | |
| | | | | | | التكلفة التقديرية (\$1000) حسب سنوات الخطة | |
| | | | | | | الاولى | |
| | | | | | | الثانية | |
| إعداد وثائق العطاء والمخططات وجداول الكميات وطرح وإحالة العطاء من خلال طواقم البلدية | | تنفيذ المشروع من خلال مقاول خارجي | | الثالثة | | الرابعة | |
| | | | | - | | - | |
| | | | | 700 | | 750 | |
| | | | | 800 | | 750 | |

| | | | |
|--|--|--|--|
| 3000 دولار | | المجموع (بالأرقام) | |
| عملية الإدارة والتشغيل والصيانة | | متطلبات الأراضي (في حال ان مكون البرنامج/المشروع ذي بعد مكاني) | |
| من خلال طواقم مؤهلة في قسم الصرف الصحي | | <input checked="" type="checkbox"/> الأرض متوفرة <input type="checkbox"/> الأرض غير متوفرة <input type="checkbox"/> المشروع ليس ذي بعد مكاني | |
| من؟ | | في حالة عدم توفر الأرض، ما هي الترتيبات اللازمة لتوفيرها؟ | |
| العائد المادي السنوي المتوقع (\$)-؟ | | المتابعة مع الجهات المختصة حتى مصادقة المشروع | |
| لا <input type="checkbox"/> نعم <input type="checkbox"/> | | هل مكون البرنامج/المشروع ذو بعد مكاني؟ إذا كان نعم أدرج الخارطة | |
| جهة التنفيذ المقترحة | | | |
| الهيئة المحلية (حدد القسم/الأقسام المعنية) | | جهات أخرى (حدد) | |
| الصرف الصحي | | الطرق | |
| جهة التمويل المقترحة | | | |
| الهيئة المحلية (حدد ما يلي) | | جهات أخرى (حدد) | |
| بند الموازنة التي يندرج المشروع ضمنه: الصرف الصحي | | | |
| تكاليف تنفيذ مكون البرنامج/المشروع <input checked="" type="checkbox"/> متوفرة <input type="checkbox"/> متوفرة جزئياً <input type="checkbox"/> غير متوفرة | | هل تم الحصول على موافقتها المبدئية؟ <input checked="" type="checkbox"/> نعم <input type="checkbox"/> لا | |
| المصادر/الاحتياجات اللازمة لتنفيذ مكون البرنامج/المشروع | | | |
| الموارد البشرية <input checked="" type="checkbox"/> متوفرة <input type="checkbox"/> متوفرة جزئياً <input type="checkbox"/> غير متوفرة دراسات/مخططات <input checked="" type="checkbox"/> متوفرة <input type="checkbox"/> متوفرة جزئياً <input type="checkbox"/> غير متوفرة | | بناء قدرات الجهة المنفذة <input type="checkbox"/> غير مطلوب مطلوب (حدد): _____ التخطيط في مناطق التوسعة دعم جماهيري <input type="checkbox"/> مطلوب <input checked="" type="checkbox"/> مطلوب جزئياً <input type="checkbox"/> غير مطلوب | |
| الآثار المتوقعة لتنفيذ مكون البرنامج/المشروع | | | |
| إيجابية: | | سلبية: | |
| تحسين الوضع الصحي والبيئي في المدينة | | ازعاج وازمات مرورية في مناطق الاستبدال | |
| | | تدابير التخفيف: | |
| | | معالجة الغبار وإيجاد طرق بديلة | |
| المخاطر/المعيقات التي تواجه تنفيذ مكون البرنامج/المشروع | | | |
| المخاطر/المعيقات | | إجراءات التغلب عليها | |
| • الاحتلال في المناطق المتداخلة • عدم تحويل مستحقات البلدية لدى الحكومة الفلسطينية | | • محاولة الحصول على الموافقات بشتى الطرق • البحث عن ممولين | |
| خارطة البعد المكاني لمكون البرنامج/المشروع | | | |

الاداة رقم (15): وصف مكونات البرامج/ المشاريع

15.1 نموذج وصف مكون برنامج/مشروع

| ملخص مكون برنامج/ مشروع | | | |
|---|--|---|--|
| البرنامج: مجال البيئة والبنية التحتية | | الرقم: E | اسم مكون البرنامج/المشروع: توفير خدمة الصرف الصحي في حوض السلامة وحوض خلة العمياء (شبكات، محطات ضخ، محطة تنقية). |
| مكان التنفيذ | خلفية عن مكون البرنامج/المشروع | | |
| حوض السلامة وحوض خلة العمياء | <p>تخدم بلدية البيرة سكانها بمنظومة صرف صحي متكاملة، تتكون من شبكة تجميع بالجاذبية بطول 95 كم تقريباً، وخمس محطات ضخ، ومحطة تنقية تعمل بتقنيات عالية الجودة، والتي تعتبر المحطة الوحيدة التي تعمل بكفاءة عالية في فلسطين وتعتبر أيضاً صرحاً علمياً لكافة طلاب المدارس والجامعات من مختلف القطاعات.</p> <p>بدأ إنشاء شبكة الصرف الصحي منذ الخمسينيات في المنطقة المركزية للمدينة والتي تضم منطقة المنارة وأجزاء من البلدة القديمة بأنايبب فخارية، وعملت البلدية بشكل دؤوب على توسعة الشبكة سنوياً، وكانت المياه العادمة تجمع في أحواض ترسيب في وادي العين. وفي الثمانينات قامت البلدية بخدمة المنطقة الشمالية مع مخيم الأمعري بخطوط جاذبية مصنوعة من الاسبست، ومع إنشاء أول محطة ضخ مقابل عرابي عام 1987، وفي بداية التسعينيات وتحديداً في عام 1992 تم تشغيل ثاني محطة ضخ في كراج البلدية مع شبكة مجاري تخدم المنطقة الصناعية وما حولها من سكان المنطقة الجنوبية. وفي عام 1996 وصلت نسبة شبك البيوت 51% وقدّر طول الشبكة بـ 41 كم.</p> <p>ما بين عام 1997-1999 تم إنشاء شبكة بطول 17.5 كم في المنطقة الجنوبية لتشمل حوضي أم الشرايط وخلة القرعان، وكذلك إنشاء ثالث محطة ضخ في منطقة أم الشرايط، وما بين عام 2000-2004 تم إنشاء شبكة بطول 20 كم في المنطقة الشمالية العليا لتضم حوضي الإذاعة والبالوع ومحطتي ضخ إحداهما بالقرب من مدرسة الأوائل والثانية بالقرب من المسلخ البلدي، وسنوياً تقوم البلدية بتوسعة الشبكة بمعدل 1.5 كم ووصلت نسبة شبك البيوت 93%.</p> <p>أما بالنسبة لمحطة التنقية، وبدعم من بنك الإنماء الألماني في عام 1994 بدأت الدراسات في موقع المحطة الحالي بواد العين لتحديد خصائص المياه العادمة وتجميع البيانات لتصميم محطة تنتج مياه مطهرة صالحة للزراعة، وفي عام 1998 بدأت عمليات البناء لمحطة تعمل بنظام الحمأة المنشطة، وفي عام 2000 تم تشغيل المحطة بقدرة استيعابية 5750 متر مكعب في اليوم وتخدم 50,000 نسمة كمرحلة أولى، ولغاية اليوم تعمل المحطة لمعالجة الملوثات العضوية بكفاءة تصل 97%، إلا أن استهلاكها للطاقة الكهربائية عالي، قامت البلدية وبالتعاون مع الحكومة الألمانية بعمل تطوير المحطة وبعض التعديلات لرفع كفاءتها وتقليل استهلاك الطاقة الكهربائية بنسبة 40%. تنتج المحطة سنوياً ما يزيد عن مليون متر مكعب من المياه المطهرة وتلقى في واد العين دون استخدام مباشر إلا أنها تقوم بحماية البيئة من التلوث وتحسين الصحة العامة للمواطنين.</p> | | |
| التاريخ المتوقع للبدء بالتنفيذ | | | |
| 2023/10/1 | | | |
| مدة التنفيذ | | | |
| 3 سنوات | | | |
| الأهداف التنموية التي يعمل على تحقيقها | العدد المتوقع | الفئة/ات المستهدفة (مرأة، شباب، فئات مهمشة، ... الخ) | أهداف مكون البرنامج/المشروع |
| تحسين الوضع الصحي والبيئي في المدينة | خمسة وعشرون ألف | جميع فئات المجتمع | 1. إنشاء محطة تنقية في السلامة 2. إنشاء مضخة في خلة العمياء |

| المشاريع التي تمثل متطلباتها سابقا مكون البرنامج/المشروع | وصف مختصر لمكون البرنامج/المشروع وتكاليفه التقديرية | | | | | | | | |
|---|---|--|--|---------|--|--|--|--|--|
| | عناصر مكون البرنامج/المشروع (بما في ذلك خدمات استشارية، معدات، بضائع، ... الخ) حسب مراحله | | التكلفة التقديرية (\$1000) حسب سنوات الخطة | | | | | | |
| | الاولى | الثانية | الثالثة | الرابعة | | | | | |
| اعداد المخططات وجداول الكميات والمواصفات من خلال مكتب تصميم خارجي | 100 | | | | | | | | |
| اعداد وثيقة المناقصة والاحالة من خلال طواقم البلدية | | - | | | | | | | |
| تنفيذ المشروع من خلال مقاول خارجي | | 1000 | 1000 | 500 | | | | | |
| المجموع (بالأرقام) | | 2600 دولار | | | | | | | |
| متطلبات الأراضي (في حال ان مكون البرنامج/المشروع ذي بعد مكاني) | عملية الإدارة والتشغيل والصيانة | | | | | | | | |
| <input type="checkbox"/> الأرض متوفرة | <input checked="" type="checkbox"/> الأرض غير متوفرة | المشروع ليس | | | | | | | |
| في حالة عدم توفر الأرض، ما هي الترتيبات اللازمة لتوفيرها؟ | سيتم شراء اراض لذلك من موازنة البلدية | | | | | | | | |
| المتابعة مع الجهات المختصة حتى مصادقة المشروع | العائد المادي السنوي المتوقع (\$) -؟ | | | | | | | | |
| هل مكون البرنامج/المشروع ذو بعد مكاني؟ اذا كان نعم أدرج الخارطة | <input checked="" type="checkbox"/> نعم | <input type="checkbox"/> لا | | | | | | | |
| جهة التنفيذ المقترحة | | | | | | | | | |
| الهيئة المحلية (حدد القسم/الأقسام المعنية) | جهات أخرى (حدد) | | | | | | | | |
| الصرف الصحي | التخطيط، ادارة المشاريع | | | | | | | | |
| جهة التمويل المقترحة | | | | | | | | | |
| الهيئة المحلية (حدد ما يلي) | جهات أخرى (حدد) | | | | | | | | |
| بند الموازنة التي يندرج المشروع ضمنه: الصرف الصحي | | | | | | | | | |
| تكاليف تنفيذ مكون البرنامج/المشروع | <input checked="" type="checkbox"/> متوفرة | <input type="checkbox"/> متوفرة | هل تم الحصول على موافقتها المبدئية؟ | | | | | | |
| جزئيا <input type="checkbox"/> غير متوفرة | <input type="checkbox"/> نعم <input type="checkbox"/> لا | | | | | | | | |
| المصادر/الاحتياجات اللازمة لتنفيذ مكون البرنامج/المشروع | | | | | | | | | |
| الموارد البشرية | <input checked="" type="checkbox"/> متوفرة جزئيا | <input type="checkbox"/> متوفرة | بناء قدرات الجهة المنفذة | | | | | | |
| دراسات/مخططات | <input type="checkbox"/> متوفرة | <input type="checkbox"/> متوفرة جزئيا | مطلوب (حدد): التخطيط في مناطق التوسعة | | | | | | |
| غير متوفرة <input checked="" type="checkbox"/> | دعم جماهيري <input type="checkbox"/> مطلوب <input checked="" type="checkbox"/> مطلوب جزئيا <input type="checkbox"/> غير مطلوب | | | | | | | | |
| الآثار المتوقعة لتنفيذ مكون البرنامج/المشروع | | | | | | | | | |
| إيجابية: | سلبية: | تدابير التخفيف: | | | | | | | |
| تحسين الوضع الصحي والبيئي في المدينة | 1. ازالة اشجار | 1. زراعة اشجار بديلة | | | | | | | |
| | 2. تمديد مواسير في الارتدادات للأراضي | 2. التخفيف من انشاء المواسير في الارتدادات والاعتماد على الشوارع | | | | | | | |
| | 3. صدور روائح كريهة للمحطة | 3. اعداد تصاميم ومواصفات للتخفيف من هذه المكروهة الصحية | | | | | | | |
| المخاطر/المعيقات التي تواجه تنفيذ مكون البرنامج/المشروع | | | | | | | | | |
| المخاطر/المعيقات | إجراءات التغلب عليها | | | | | | | | |
| اعتراض اصحاب الاراضي المجاورة | اقناع اصحاب الاراضي باهمية المشروع | | | | | | | | |
| خارطة البعد المكاني لمكون البرنامج/المشروع | | | | | | | | | |

الأداة رقم (15): وصف مكونات البرامج/ المشاريع

15.1 نموذج وصف مكون برنامج/مشروع

| ملخص مكون برنامج/ مشروع | | | |
|--|--|--|--|
| البرنامج: مجال البيئة والبنية التحتية | | الرقم: | اسم مكون البرنامج/المشروع: شراء اراضي لتوفير مضخات أو محطات تنقية في منطقة E توسعة منظمة الصرف الصحي |
| مكان التنفيذ | خلفية عن مكون البرنامج/المشروع | | |
| حوض السلامة وحوض خلة العمياء | تخدم بلدية البيرة سكانها بمنظومة صرف صحي متكاملة، تتكون من شبكة تجميع بالجاذبية بطول 95 كم تقريباً، وخمس محطات ضخ، ومحطة تنقية تعمل بتقنيات عالية الجودة، والتي تعتبر المحطة الوحيدة التي تعمل بكفاءة عالية في فلسطين وتعتبر أيضاً صرحاً علمياً لكافة طلاب المدارس والجامعات من مختلف القطاعات. | | |
| التاريخ المتوقع للبدء بالتنفيذ | بدأ إنشاء شبكة الصرف الصحي منذ الخمسينيات في المنطقة المركزية للمدينة والتي تضم منطقة المنارة وأجزاء من البلدة القديمة بأنايبب فخارية، وعملت البلدية بشكل دووب على توسعة الشبكة سنوياً، وكانت المياه العادمة تجمع في أحواض ترسيب في وادي العين. وفي الثمانينات قامت البلدية بخدمة المنطقة الشمالية مع مخيم الأمعري بخطوط جاذبية مصنوعة من الاسيست، ومع إنشاء أول محطة ضخ مقابل عرابي عام 1987، وفي بداية التسعينيات وتحديداً في عام 1992 تم تشغيل ثاني محطة ضخ في كراج البلدية مع شبكة مجاري تخدم المنطقة الصناعية وما حولها من سكان المنطقة الجنوبية. وفي عام 1996 وصلت نسبة شبك البيوت 51% وقدر طول الشبكة ب 41 كم. | | |
| 2023/10/1 | ما بين عام 1999-1997 تم إنشاء شبكة بطول 17.5 كم في المنطقة الجنوبية لتشمل حوضي أم الشرايط وخلة القرعان، وكذلك إنشاء ثالث محطة ضخ في منطقة أم الشرايط، وما بين عام 2000-2004 تم إنشاء شبكة بطول 20 كم في المنطقة الشمالية العليا لتضم حوضي الإذاعة والبالوع ومحطتي ضخ إحداهما بالقرب من مدرسة الأوائل والثانية بالقرب من المسلخ البلدي، وسنوياً تقوم البلدية بتوسعة الشبكة بمعدل 1.5 كم ووصلت نسبة شبك البيوت 93%. | | |
| مدة التنفيذ | أما بالنسبة لمحطة التنقية، وبدعم من بنك الإنماء الألماني في عام 1994 بدأت الدراسات في موقع المحطة الحالي بواد العين لتحديد خصائص المياه العادمة وتجميع البيانات لتصميم محطة تنتج مياه مطهرة صالحة للزراعة، وفي عام 1998 بدأت عمليات البناء لمحطة تعمل بنظام الحمأة المنشطة، وفي عام 2000 تم تشغيل المحطة بقدرة استيعابية 5750 متر مكعب في اليوم وتخدم 50,000 نسمة كمرحلة أولى، ولغاية اليوم تعمل المحطة لمعالجة الملوثات العضوية بكفاءة تصل 97%، إلا ان استهلاكها للطاقة الكهربائية عالي، قامت البلدية وبالتعاون مع الحكومة الألمانية بعمل تطوير المحطة وبعض التعديلات لرفع كفاءتها وتقليل استهلاك الطاقة الكهربائية بنسبة 40%. تنتج المحطة سنوياً ما يزيد عن مليون متر مكعب من المياه المطهرة وتلقى في واد العين دون استخدام مباشر إلا انها تقوم بحماية البيئة من التلوث وتحسين الصحة العامة للمواطنين. | | |
| 3 ونصف سنوات | | | |
| الأهداف التنموية التي يعمل على تحقيقها | العدد المتوقع | الفئة/ات المستهدفة (مرأة، شباب، فئات مهمشة، ... الخ) | أهداف مكون البرنامج/المشروع |
| تحسين الوضع الصحي والبيئي في المدينة | خمسة وعشرون ألف | جميع فئات المجتمع | 1. شراء ارض لإنشاء محطة تنقية في السلامة 2. شراء ارض لإنشاء مضخة في خلة العمياء |
| المشاريع التي تمثل متطلباً سابقاً مكون | وصف مختصر لمكون البرنامج/المشروع وتكاليفه التقديرية | | |
| | عناصر مكون البرنامج/المشروع (بما في ذلك خدمات استشارية، معدات، بضائع، | التكلفة التقديرية (\$1000) حسب | |

| البرنامج/المشروع | سنوات الخطة | | | | ... الخ حسب مراحله |
|--|-------------|---------|---|-----------------|---|
| | الاولى | الثانية | الثالثة | الرابعة | |
| | 650 | 0 | 770 | 0 | شراء اراضي |
| | 1420 دولار | | | | المجموع (بالأرقام) |
| عملية الإدارة والتشغيل والصيانة | | | | | متطلبات الأراضي (في حال ان مكون البرنامج/المشروع ذي بعد مكاني) |
| كيف؟ | | | | | <input type="checkbox"/> الأرض متوفرة <input checked="" type="checkbox"/> الأرض غير متوفرة <input type="checkbox"/> المشروع ليس ذي بعد مكاني |
| سيتم شراء اراض لذلك من موازنة البلدية | | | | | في حالة عدم توفر الأرض، ما هي الترتيبات اللازمة لتوفيرها؟ |
| العائد المادي السنوي المتوقع (\$)؟ - | | | | | المتابعة مع الجهات المختصة حتى مصادقة المشروع |
| لا <input type="checkbox"/> نعم <input checked="" type="checkbox"/> | | | | | هل مكون البرنامج/المشروع ذو بعد مكاني؟ اذا كان نعم أدرج الخارطة |
| جهة التنفيذ المقترحة | | | | | |
| الهيئة المحلية (حدد القسم/الأقسام المعنية) | | | جهات أخرى (حدد) | | |
| الصرف الصحي | | | التخطيط، ادارة المشاريع | | |
| جهة التمويل المقترحة | | | | | |
| الهيئة المحلية (حدد ما يلي) | | | جهات أخرى (حدد) | | |
| بند الموازنة التي يندرج المشروع ضمنه: الصرف الصحي | | | | | |
| تكاليف تنفيذ مكون البرنامج/المشروع <input checked="" type="checkbox"/> متوفرة <input type="checkbox"/> متوفرة جزئيا <input type="checkbox"/> غير متوفرة | | | هل تم الحصول على موافقتها المبدئية؟ <input type="checkbox"/> نعم <input type="checkbox"/> لا | | |
| المصادر/الاحتياجات اللازمة لتنفيذ مكون البرنامج/المشروع | | | | | |
| الموارد البشرية <input type="checkbox"/> متوفرة <input checked="" type="checkbox"/> متوفرة جزئيا غير متوفرة <input type="checkbox"/> دراسات/مخططات <input type="checkbox"/> متوفرة <input type="checkbox"/> متوفرة جزئيا غير متوفرة <input checked="" type="checkbox"/> | | | بناء قدرات الجهة المنفذة <input checked="" type="checkbox"/> غير مطلوب مطلوب (حدد): <input type="checkbox"/> التخطيط في مناطق التوسعة دعم جماهيري <input type="checkbox"/> مطلوب <input checked="" type="checkbox"/> مطلوب جزئيا <input type="checkbox"/> غير مطلوب | | |
| الآثار المتوقعة لتنفيذ مكون البرنامج/المشروع | | | | | |
| إيجابية: | | سلبية: | | تدابير التخفيف: | |
| تحسين الوضع الصحي والبيئي في المدينة | | | | | |
| المخاطر/المعيقات التي تواجه تنفيذ مكون البرنامج/المشروع | | | | | |
| المخاطر/المعيقات | | | إجراءات التغلب عليها | | |
| اعتراض اصحاب الاراضي المجاورة | | | اقناع اصحاب الاراضي باهمية المشروع | | |
| خارطة البعد المكاني لمكون البرنامج/المشروع | | | | | |

الاداة رقم (15): وصف مكونات البرامج/ المشاريع

15.1 نموذج وصف مكون برنامج/مشروع

| ملخص مكون برنامج/ مشروع | | | | |
|---|--|---|---------------------------------------|---------------|
| اسم مكون البرنامج/المشروع: توسعة وتأهيل محطة التنقية. | | الرقم: E | البرنامج: مجال البيئة والبنية التحتية | |
| مكان التنفيذ | | خلفية عن مكون البرنامج/المشروع | | |
| واد العين | | <p>تخدم بلدية البيرة سكانها بمنظومة صرف صحي متكاملة، تتكون من شبكة تجميع بالجاذبية بطول 95 كم تقريباً، وخمس محطات ضخ، ومحطة تنقية تعمل بتقنيات عالية الجودة، والتي تعتبر المحطة الوحيدة التي تعمل بكفاءة عالية في فلسطين وتعتبر أيضاً صرحاً علمياً لكافة طلاب المدارس والجامعات من مختلف القطاعات.</p> <p>بدأ إنشاء شبكة الصرف الصحي منذ الخمسينيات في المنطقة المركزية للمدينة والتي تضم منطقة المنارة وأجزاء من البلدة القديمة بأنايب فخارية، وعملت البلدية بشكل دؤوب على توسعة الشبكة سنوياً، وكانت المياه العادمة تجمع في أحواض ترسيب في وادي العين. وفي الثمانينات قامت البلدية بخدمة المنطقة الشمالية مع مخيم الأمعري بخطوط جاذبية مصنوعة من الاسبت، ومع إنشاء أول محطة ضخ مقابل عرابي عام 1987، وفي بداية التسعينيات وتحديداً في عام 1992 تم تشغيل ثاني محطة ضخ في كراج البلدية مع شبكة مجاري تخدم المنطقة الصناعية وما حولها من سكان المنطقة الجنوبية. وفي عام 1996 وصلت نسبة شبك البيوت 51% وقد طول الشبكة ب 41 كم.</p> <p>ما بين عام 1997-1999 تم إنشاء شبكة بطول 17.5 كم في المنطقة الجنوبية لتشمل حوضي أم الشرايط وخلة القرعان، وكذلك إنشاء ثالث محطة ضخ في منطقة أم الشرايط، وما بين عام 2000-2004 تم إنشاء شبكة بطول 20 كم في المنطقة الشمالية العليا لتضم حوضي الإذاعة والبالوع ومحطتي ضخ إحداهما بالقرب من مدرسة الأواثل والثانية بالقرب من المسلخ البلدي، وسنوياً تقوم البلدية بتوسعة الشبكة بمعدل 1.5 كم ووصلت نسبة شبك البيوت 93%.</p> <p>أما بالنسبة لمحطة التنقية، وبدعم من بنك الإنماء الألماني في عام 1994 بدأت الدراسات في موقع المحطة الحالي بواد العين لتحديد خصائص المياه العادمة وتجميع البيانات لتصميم محطة تنتج مياه مطهرة صالحة للزراعة، وفي عام 1998 بدأت عمليات البناء لمحطة تعمل بنظام الحمأة المنشطة، وفي عام 2000 تم تشغيل المحطة بقدرة استيعابية 5750 متر مكعب في اليوم وتخدم 50,000 نسمة كمرحلة أولى، ولغاية اليوم تعمل المحطة لمعالجة الملوثات العضوية بكفاءة تصل 97%، إلا ان استهلاكها للطاقة الكهربائية عالي، قامت البلدية وبالتعاون مع الحكومة الألمانية بعمل تطوير المحطة وبعض التعديلات لرفع كفاءتها وتقليل استهلاك الطاقة الكهربائية بنسبة 40%. تنتج المحطة سنوياً ما يزيد عن مليون متر مكعب من المياه المطهرة وتلقى في واد العين دون استخدام مباشر إلا انها تقوم بحماية البيئة من التلوث وتحسين الصحة العامة للمواطنين.</p> | | |
| التاريخ المتوقع للبدء بالتنفيذ | | | | |
| 2025/1/1 | | | | |
| مدة التنفيذ | | | | |
| سنتين | | | | |
| الأهداف المكون البرنامج/المشروع | | الفئة/ات المستهدفة (مرأة، شباب، فئات مهمشة، ... الخ) | | العدد المتوقع |
| 1. توسعة وتأهيل محطة التنقية. | | جميع فئات المجتمع | | مئة ألف |
| المشاريع التي تمثل متطلباً سابقاً لمكون البرنامج/المشروع | | وصف مختصر لمكون البرنامج/المشروع وتكاليفه التقديرية | | |
| عناصر مكون البرنامج/المشروع (بما في ذلك خدمات استشارية، معدات، بضائع، ... الخ) حسب مراحله | | التكلفة التقديرية (\$1000) حسب سنوات الخطة | | |
| | | الاولى | الثانية | الثالثة |
| اعداد المخططات وجداول الكميات والمواصفات من خلال مكتب تصميم | | | | 80 |
| | | | | |

| | | | | |
|---|-----|---------------|---|---|
| خارجي | | | | |
| | | | | اعداد وثيقة المناقصة والاحالة من خلال طواقم البلدية |
| | - | | | |
| 550 | 470 | | | تنفيذ المشروع من خلال مقاول خارجي |
| 1100 دولار | | | | المجموع (بالأرقام) |
| عملية الإدارة والتشغيل والصيانة | | | | متطلبات الأراضي (في حال ان مكون البرنامج/المشروع ذي بعد مكاني) |
| كيف؟ | | | | <input checked="" type="checkbox"/> الأرض متوفرة <input type="checkbox"/> الأرض غير متوفرة <input type="checkbox"/> المشروع ليس ذي بعد مكاني |
| | | | | في حالة عدم توفر الأرض، ما هي الترتيبات اللازمة لتوفيرها؟ |
| العائد المادي السنوي المتوقع (\$)- | | | | المتابعة مع الجهات المختصة حتى مصادقة المشروع |
| لا <input type="checkbox"/> نعم <input checked="" type="checkbox"/> | | | | هل مكون البرنامج/المشروع ذو بعد مكاني؟ اذا كان نعم أدرج الخارطة |
| جهة التنفيذ المقترحة | | | | |
| جهات أخرى (حدد) | | | الهيئة المحلية (حدد القسم/الأقسام المعنية) | |
| التخطيط، ادارة المشاريع | | | الصرف الصحي | |
| جهة التمويل المقترحة | | | | |
| جهات أخرى (حدد) | | | الهيئة المحلية (حدد ما يلي) | |
| | | | بند الموازنة التي يندرج المشروع ضمنه: الصرف الصحي | |
| هل تم الحصول على موافقتها المبدئية؟ نعم <input type="checkbox"/> لا <input type="checkbox"/> | | | تكاليف تنفيذ مكون البرنامج/المشروع <input type="checkbox"/> متوفرة <input checked="" type="checkbox"/> متوفرة جزئيا <input type="checkbox"/> غير متوفرة | |
| المصادر/الاحتياجات اللازمة لتنفيذ مكون البرنامج/المشروع | | | | |
| بناء قدرات الجهة المنفذة <input checked="" type="checkbox"/> غير مطلوب مطلوب (حدد): _____ دعم جماهيري <input type="checkbox"/> مطلوب <input checked="" type="checkbox"/> مطلوب جزئيا <input type="checkbox"/> غير مطلوب | | | الموارد البشرية <input type="checkbox"/> متوفرة <input checked="" type="checkbox"/> متوفرة جزئيا دراسات/مخططات <input type="checkbox"/> متوفرة <input type="checkbox"/> متوفرة جزئيا غير متوفرة <input checked="" type="checkbox"/> | |
| الآثار المتوقعة لتنفيذ مكون البرنامج/المشروع | | | | |
| تدابير التخفيف: | | سلبية: | | اجابية: |
| • زراعة اشجار بديلة | | • ازالة اشجار | | تحسين الوضع الصحي والبيئي في المدينة |
| المخاطر/المعيقات التي تواجه تنفيذ مكون البرنامج/المشروع | | | | |
| إجراءات التغلب عليها | | | المخاطر/المعيقات | |
| التأثير على اصحاب القرار للضغط عليهم | | | اعتراض الاحتلال الاسرائيلي | |
| خارطة البعد المكاني لمكون البرنامج/المشروع | | | | |

الاداة رقم (15): وصف مكونات البرامج/ المشاريع

15.1 نموذج وصف مكون برنامج/مشروع

| ملخص مكون برنامج/ مشروع | | | |
|---|---|--------------------------------|--|
| البرنامج: مجال البيئة والبنية التحتية | | الرقم: | اسم مكون البرنامج/المشروع: اعادة تأهيل محطة ضخ عرابي وتطوير محطات الضخ الاربعة E المتبقية. |
| مكان التنفيذ | خلفية عن مكون البرنامج/المشروع | | |
| خمس احياء في المدينة | <p>تخدم بلدية البيرة سكانها بمنظومة صرف صحي متكاملة، تتكون من شبكة تجميع بالجاذبية بطول 95 كم تقريباً، وخمس محطات ضخ، ومحطة تنقية تعمل بتقنيات عالية الجودة، والتي تعتبر المحطة الوحيدة التي تعمل بكفاءة عالية في فلسطين وتعتبر أيضاً صرحاً علمياً لكافة طلاب المدارس والجامعات من مختلف القطاعات.</p> <p>بدأ إنشاء شبكة الصرف الصحي منذ الخمسينيات في المنطقة المركزية للمدينة والتي تضم منطقة المنارة وأجزاء من البلدة القديمة بأنايب فخارية، وعملت البلدية بشكل دووب على توسعة الشبكة سنوياً، وكانت المياه العادمة تجمع في أحواض ترسيب في وادي العين. وفي الثمانينات قامت البلدية بخدمة المنطقة الشمالية مع مخيم الأمعري بخطوط جاذبية مصنوعة من الاسيست، ومع إنشاء أول محطة ضخ مقابل عرابي عام 1987، وفي بداية التسعينيات وتحديداً في عام 1992 تم تشغيل ثاني محطة ضخ في كراج البلدية مع شبكة مجاري تخدم المنطقة الصناعية وما حولها من سكان المنطقة الجنوبية. وفي عام 1996 وصلت نسبة شبك البيوت 51% وقدر طول الشبكة ب 41 كم.</p> <p>ما بين عام 1997-1999 تم إنشاء شبكة بطول 17.5 كم في المنطقة الجنوبية لتشمل حوضي أم الشرايط وخلة القرعان، وكذلك إنشاء ثالث محطة ضخ في منطقة أم الشرايط، وما بين عام 2000-2004 تم إنشاء شبكة بطول 20 كم في المنطقة الشمالية العليا لتضم حوضي الإذاعة والبالوع ومحطتي ضخ إحداهما بالقرب من مدرسة الأوائل والثانية بالقرب من المسلخ البلدي، وسنوياً تقوم البلدية بتوسعة الشبكة بمعدل 1.5 كم ووصلت نسبة شبك البيوت 93%.</p> <p>أما بالنسبة لمحطة التنقية، وبدعم من بنك الإنماء الألماني في عام 1994 بدأت الدراسات في موقع المحطة الحالي بواد العين لتحديد خصائص المياه العادمة وتجميع البيانات لتصميم محطة تنتج مياه مطهرة صالحة للزراعة، وفي عام 1998 بدأت عمليات البناء لمحطة تعمل بنظام الحمأة المنشطة، وفي عام 2000 تم تشغيل المحطة بقدرة استيعابية 5750 متر مكعب في اليوم وتخدم 50,000 نسمة كمرحلة أولى، ولغاية اليوم تعمل المحطة لمعالجة الملوثات العضوية بكفاءة تصل 97%، إلا ان استهلاكها للطاقة الكهربائية عالي، قامت البلدية وبالتعاون مع الحكومة الألمانية بعمل تطوير المحطة وبعض التعديلات لرفع كفاءتها وتقليل استهلاك الطاقة الكهربائية بنسبة 40%. تنتج المحطة سنوياً ما يزيد عن مليون متر مكعب من المياه المطهرة وتلقى في واد العين دون استخدام مباشر إلا انها تقوم بحماية البيئة من التلوث وتحسين الصحة العامة للمواطنين.</p> | | |
| التاريخ المتوقع للبدء بالتنفيذ | | | |
| 2023/10/15 | | | |
| مدة التنفيذ | | | |
| 3 ونص سنوات | | | |
| أهداف مكون البرنامج/المشروع | الفئة/ات المستهدفة (مرأة، شباب، فئات مهمشة، ... الخ) | العدد المتوقع | الأهداف التنموية التي يعمل على تحقيقها |
| 1. صيانة وتطوير لمحطات الضخ وعددها خمس 2. اعادة تأهيل مضخة عرابي | جميع فئات المجتمع | ثمانون الف | تحسين الوضع الصحي والبيئي في المدينة |
| وصف مختصر لمكون البرنامج/المشروع وتكاليفه التقديرية | | | |
| عناصر مكون البرنامج/المشروع (بما في ذلك خدمات استشارية، معدات، بضائع، | | التكلفة التقديرية (\$1000) حسب | المشاريع التي تمثل متطلباً سابقاً مكون |

| البرنامج/المشروع | سنوات الخطة | | | | ... (الخ) حسب مراحله |
|---|-------------|---------|---|-----------------|--|
| | الاولى | الثانية | الثالثة | الرابعة | |
| | 100 | | | | اعداد المخططات وجداول الكميات والمواصفات من خلال مكتب تصميم خارجي |
| | | - | | | اعداد وثيقة المناقصة والاحالة من خلال طواقم البلدية |
| | | 1000 | 500 | 500 | تنفيذ المشروع من خلال مقاول خارجي |
| | 2100 دولار | | | | المجموع (بالأرقام) |
| عملية الإدارة والتشغيل والصيانة | | | | | متطلبات الأراضي (في حال ان مكون البرنامج/المشروع ذي بعد مكاني) |
| كيف؟ | | | | | <input checked="" type="checkbox"/> الأرض متوفرة <input type="checkbox"/> الأرض غير متوفرة <input type="checkbox"/> المشروع ليس ذي بعد مكاني |
| | | | | | في حالة عدم توفر الأرض، ما هي الترتيبات اللازمة لتوفيرها؟ |
| العائد المادي السنوي المتوقع (\$)؟ - | | | | | المتابعة مع الجهات المختصة حتى مصادقة المشروع |
| لا <input type="checkbox"/> نعم <input checked="" type="checkbox"/> | | | | | هل مكون البرنامج/المشروع ذو بعد مكاني؟ اذا كان نعم أدرج الخارطة |
| جهة التنفيذ المقترحة | | | | | |
| الهيئة المحلية (حدد القسم/الأقسام المعنية) | | | جهات أخرى (حدد) | | |
| الصرف الصحي | | | مهندس الكهروميكانيك، ادارة المشاريع | | |
| جهة التمويل المقترحة | | | | | |
| الهيئة المحلية (حدد ما يلي) | | | جهات أخرى (حدد) | | |
| بند الموازنة التي يندرج المشروع ضمنه: الصرف الصحي | | | | | |
| تكاليف تنفيذ مكون البرنامج/المشروع <input checked="" type="checkbox"/> متوفرة <input type="checkbox"/> متوفرة جزئيا <input type="checkbox"/> غير متوفرة | | | هل تم الحصول على موافقتها المبدئية؟ <input checked="" type="checkbox"/> نعم <input type="checkbox"/> لا | | |
| المصادر/الاحتياجات اللازمة لتنفيذ مكون البرنامج/المشروع | | | | | |
| الموارد البشرية <input type="checkbox"/> متوفرة <input checked="" type="checkbox"/> متوفرة جزئيا <input type="checkbox"/> غير متوفرة | | | بناء قدرات الجهة المنفذة <input checked="" type="checkbox"/> غير مطلوب <input type="checkbox"/> مطلوب (حدد): <input type="checkbox"/> التخطيط في مناطق التوسعة دعم جماهيري <input type="checkbox"/> مطلوب <input checked="" type="checkbox"/> مطلوب جزئيا <input type="checkbox"/> غير مطلوب | | |
| دراسات/مخططات <input type="checkbox"/> متوفرة <input type="checkbox"/> متوفرة جزئيا <input checked="" type="checkbox"/> غير متوفرة | | | | | |
| الآثار المتوقعة لتنفيذ مكون البرنامج/المشروع | | | | | |
| إيجابية: | | سلبية: | | تدابير التخفيف: | |
| تحسين الوضع الصحي والبيئي في المدينة | | لا يوجد | | | |
| المخاطر/المعيقات التي تواجه تنفيذ مكون البرنامج/المشروع | | | | | |
| المخاطر/المعيقات | | | إجراءات التغلب عليها | | |
| عدم توفر التمويل | | | تقليص اعمال الصيانة والتطوير | | |
| خارطة البعد المكاني لمكون البرنامج/المشروع | | | | | |

الاداة رقم (15): وصف مكونات البرامج/ المشاريع

15.1 نموذج وصف مكون برنامج/مشروع

| ملخص مكون برنامج/ مشروع | | | | |
|---|--|--|--|---------------------------------------|
| اسم مكون البرنامج/المشروع: عمل خرائط الصرف الصحي وربطها مع مشروع GIS | | الرقم: EI/01-W6 | | البرنامج: مجال البيئة والبنية التحتية |
| مكان التنفيذ | خلفية عن مكون البرنامج/المشروع | | | |
| جميع احياء المدينة | تخدم بلدية البيرة سكانها بمنظومة صرف صحي متكاملة، تتكون من شبكة تجميع بالجادبية بطول 95 كم تقريباً، وخمس محطات ضخ، ومحطة تنقية تعمل بتقنيات عالية الجودة، والتي تعتبر المحطة الوحيدة التي تعمل بكفاءة عالية في فلسطين وتعتبر أيضاً صرحاً علمياً لكافة طلاب المدارس والجامعات من مختلف القطاعات. بدأ إنشاء شبكة الصرف الصحي منذ الخمسينيات في المنطقة المركزية للمدينة والتي تضم منطقة المنارة وأجزاء من البلدة القديمة بأنابيب فخارية، وعملت البلدية بشكل دؤوب على توسعة الشبكة سنوياً، وكانت المياه العادمة تجمع في أحواض ترسيب في وادي العين. وفي الثمانينات قامت البلدية بخدمة المنطقة الشمالية مع مخيم الأمعري بخطوط جاذبية مصنوعة من الاسبست، ومع إنشاء أول محطة ضخ مقابل عرابي عام 1987، وفي بداية التسعينيات وتحديداً في عام 1992 تم تشغيل ثاني محطة ضخ في كراج البلدية مع شبكة مجاري تخدم المنطقة الصناعية وما حولها من سكان المنطقة الجنوبية. وفي عام 1996 وصلت نسبة شبك البيوت 51% وقد طول الشبكة ب 41 كم. ما بين عام 1997-1999 تم إنشاء شبكة بطول 17.5 كم في المنطقة الجنوبية لتشمل حوضي أم الشرايط وخلة القرعان، وكذلك إنشاء ثالث محطة ضخ في منطقة أم الشرايط، وما بين عام 2000-2004 تم إنشاء شبكة بطول 20 كم في المنطقة الشمالية العليا لتضم حوضي الإذاعة والبالوع ومحطتي ضخ إحداهما بالقرب من مدرسة الأوائل والثانية بالقرب من المسلخ البلدي، وسنوياً تقوم البلدية بتوسعة الشبكة بمعدل 1.5 كم ووصلت نسبة شبك البيوت 93%. | | | |
| التاريخ المتوقع للبدء بالتنفيذ | | | | |
| 2024/2/1 | | | | |
| مدة التنفيذ | 3 سنوات | | | |
| الأهداف مكون البرنامج/المشروع | الفئة/ات المستهدفة (مرأة، شباب، فئات مهمشة، ... الخ) | العدد المتوقع | الأهداف التنموية التي يعمل على تحقيقها | |
| 1. عمل خرائط الصرف الصحي وربطها مع مشروع GIS 2. تسهيل صيانة خطوط الصرف الصحي 3. تسهيل الوصول للمعلومات 4. ان تصبح بلدية البيرة الكترونية | جميع فئات المجتمع | مئة وعشرون الف | تحسين الوضع الصحي والبيئي في المدينة | |
| وصف مختصر لمكون البرنامج/المشروع وتكاليفه التقديرية | | | | |
| عناصر مكون البرنامج/المشروع (بما في ذلك خدمات استشارية، معدات، بضائع، ... الخ) حسب مراحله | | التكلفة التقديرية (\$1000) حسب سنوات الخطة | | |
| | | الاولى | الثانية | الثالثة |
| تنفيذ المشروع من خلال طواقم البلدية وقد يكون بمساعدة خبير خارجي | | - | 55 | 28 |
| المجموع (بالأرقام) | | 111 دولار | | |
| متطلبات الأراضي (في حال ان مكون البرنامج/المشروع ذي بعد مكاني) | | عملية الإدارة والتشغيل والصيانة | | |
| <input checked="" type="checkbox"/> الأرض متوفرة <input type="checkbox"/> الأرض غير متوفرة <input type="checkbox"/> المشروع ليس ذي | | من خلال طواقم مؤهلة في قسم الصرف الصحي | | |

| | |
|--|--|
| بعد مكاني | |
| من؟ | في حالة عدم توفر الأرض، ما هي الترتيبات اللازمة لتوفيرها؟ |
| العاقد المادي السنوي المتوقع (\$)؟- | المتابعة مع الجهات المختصة حتى مصادقة المشروع |
| <input type="checkbox"/> نعم <input type="checkbox"/> لا | هل مكون البرنامج/المشروع ذو بعد مكاني؟ إذا كان نعم أدرج الخارطة |
| جهة التنفيذ المقترحة | |
| الهيئة المحلية (حدد القسم/الأقسام المعنية) | جهات أخرى (حدد) |
| الصرف الصحي | الطرق |
| جهة التمويل المقترحة | |
| الهيئة المحلية (حدد ما يلي) | جهات أخرى (حدد) |
| بند الموازنة التي يندرج المشروع ضمنه: الصرف الصحي | |
| تكاليف تنفيذ مكون البرنامج/المشروع <input type="checkbox"/> متوفرة <input checked="" type="checkbox"/> متوفرة جزئياً <input type="checkbox"/> غير متوفرة | هل تم الحصول على موافقتها المبدئية؟ <input checked="" type="checkbox"/> نعم <input type="checkbox"/> لا |
| المصادر/الاحتياجات اللازمة لتنفيذ مكون البرنامج/المشروع | |
| الموارد البشرية <input checked="" type="checkbox"/> متوفرة <input type="checkbox"/> متوفرة جزئياً <input type="checkbox"/> غير متوفرة دراسات/مخططات <input type="checkbox"/> متوفرة <input checked="" type="checkbox"/> متوفرة جزئياً <input type="checkbox"/> غير متوفرة | بناء قدرات الجهة المنفذة <input type="checkbox"/> غير مطلوب مطلوب (حدد): _____ التخطيط في مناطق التوسعة دعم جماهيري <input type="checkbox"/> مطلوب <input checked="" type="checkbox"/> مطلوب جزئياً <input type="checkbox"/> غير مطلوب |
| الآثار المتوقعة لتنفيذ مكون البرنامج/المشروع | |
| إيجابية: | سلبية: |
| تحسين الوضع الصحي والبيئي في المدينة | لا يوجد |
| تدابير التخفيف: --- | |
| المخاطر/المعيقات التي تواجه تنفيذ مكون البرنامج/المشروع | |
| المخاطر/المعيقات | إجراءات التغلب عليها |
| • -- | • -- |
| خارطة البعد المكاني لمكون البرنامج/المشروع | |

الاداة رقم (15): وصف مكونات البرامج/ المشاريع

15.1 نموذج وصف مكون برنامج/مشروع

| ملخص مكون برنامج/ مشروع | | | | |
|--|--|--|---------------------------------------|---|
| اسم مكون البرنامج/المشروع: عمل دراسة لإعادة استخدام الحمأة. | | الرقم: E | البرنامج: مجال البيئة والبنية التحتية | |
| خلفية عن مكون البرنامج/المشروع | | مكان التنفيذ | | |
| <p>تخدم بلدية البيرة سكانها بمنظومة صرف صحي متكاملة، تتكون من شبكة تجميع بالجاذبية بطول 95 كم تقريباً، وخمس محطات ضخ، ومحطة تنقية تعمل بتقنيات عالية الجودة، والتي تعتبر المحطة الوحيدة التي تعمل بكفاءة عالية في فلسطين وتعتبر أيضاً صرحاً علمياً لكافة طلاب المدارس والجامعات من مختلف القطاعات.</p> <p>بدأ إنشاء شبكة الصرف الصحي منذ الخمسينيات في المنطقة المركزية للمدينة والتي تضم منطقة المنارة وأجزاء من البلدة القديمة بأنابيب فخارية، وعملت البلدية بشكل دؤوب على توسعة الشبكة سنوياً، وكانت المياه العادمة تجمع في أحواض ترسيب في وادي العين. وفي الثمانينات قامت البلدية بخدمة المنطقة الشمالية مع مخيم الأمعري بخطوط جاذبية مصنوعة من الاسبت، ومع إنشاء أول محطة ضخ مقابل عرابي عام 1987، وفي بداية التسعينيات وتحديداً في عام 1992 تم تشغيل ثاني محطة ضخ في كراج البلدية مع شبكة مجاري تخدم المنطقة الصناعية وما حولها من سكان المنطقة الجنوبية. وفي عام 1996 وصلت نسبة شبك البيوت 51% وقدّر طول الشبكة ب 41 كم.</p> <p>ما بين عام 1997-1999 تم إنشاء شبكة بطول 17.5 كم في المنطقة الجنوبية لتشمل حوضي أم الشرايط وخلة القرعان، وكذلك إنشاء ثالث محطة ضخ في منطقة أم الشرايط، وما بين عام 2000-2004 تم إنشاء شبكة بطول 20 كم في المنطقة الشمالية العليا لتضم حوضي الإذاعة والبالوع ومحطتي ضخ إحداهما بالقرب من مدرسة الأوائل والثانية بالقرب من المسلخ البلدي، وسنوياً تقوم البلدية بتوسعة الشبكة بمعدل 1.5 كم ووصلت نسبة شبك البيوت 93%.</p> <p>أما بالنسبة لمحطة التنقية، وبدعم من بنك الإنماء الألماني في عام 1994 بدأت الدراسات في موقع المحطة الحالي بواد العين لتحديد خصائص المياه العادمة وتجميع البيانات لتصميم محطة تنتج مياه مطهرة صالحة للزراعة، وفي عام 1998 بدأت عمليات البناء لمحطة تعمل بنظام الحمأة المنشطة، وفي عام 2000 تم تشغيل المحطة بقدرة استيعابية 5750 متر مكعب في اليوم وتخدم 50,000 نسمة كمرحلة أولى، ولغاية اليوم تعمل المحطة لمعالجة الملوثات العضوية بكفاءة تصل 97%، إلا ان استهلاكها للطاقة الكهربائية عالي، قامت البلدية وبالتعاون مع الحكومة الألمانية بعمل تطوير المحطة وبعض التعديلات لرفع كفاءتها وتقليل استهلاك الطاقة الكهربائية بنسبة 40%. تنتج المحطة سنوياً ما يزيد عن مليون متر مكعب من المياه المطهرة وتلقى في واد العين دون استخدام مباشر إلا انها تقوم بحماية البيئة من التلوث وتحسين الصحة العامة للمواطنين.</p> | | واد العين | | |
| | | التاريخ المتوقع للبدء بالتنفيذ | | |
| | | 2025/5/1 | | |
| | | مدة التنفيذ | | |
| | | ست شهور | | |
| أهداف مكون البرنامج/المشروع | | الفئة/ات المستهدفة (مرأة، شباب، فئات مهمشة، ... الخ) | العدد المتوقع | الأهداف التنموية التي يعمل على تحقيقها |
| 1. دراسة للحمأة الناتجة من محطة التنقية. | | جميع فئات المجتمع | الف | تحسين الوضع الصحي والبيئي في المدينة |
| وصف مختصر لمكون البرنامج/المشروع وتكاليفه التقديرية | | | | |
| عناصر مكون البرنامج/المشروع (بما في ذلك خدمات استشارية، معدات، بضائع، ... الخ) حسب مراحله | | التكلفة التقديرية (\$1000) حسب سنوات الخطة | | المشاريع التي تمثل متطلبات سابقاً مكون البرنامج/المشروع |
| | | الاولى | الثانية | الثالثة |
| اعداد المخططات وجداول الكميات والمواصفات من خلال مكتب تصميم | | --- | | |

| | | | | |
|--|--|--|--|---|
| | | | | خارجي |
| | | --- | | اعداد وثيقة المناقصة والاحالة من خلال طواقم البلدية |
| | | 8 | | تنفيذ المشروع من خلال مقاول خارجي |
| | | | | |
| 8 دولار | | | | المجموع (بالأرقام) |
| عملية الإدارة والتشغيل والصيانة | | | | متطلبات الأراضي (في حال ان مكون البرنامج/المشروع ذي بعد مكاني) |
| كيف؟ | | | | <input checked="" type="checkbox"/> الأرض متوفرة <input type="checkbox"/> الأرض غير متوفرة <input type="checkbox"/> المشروع ليس ذي بعد مكاني |
| | | | | في حالة عدم توفر الأرض، ما هي الترتيبات اللازمة لتوفيرها؟ |
| العائد المادي السنوي المتوقع (\$)-؟ | | | | المتابعة مع الجهات المختصة حتى مصادقة المشروع |
| لا <input type="checkbox"/> نعم <input checked="" type="checkbox"/> | | | | هل مكون البرنامج/المشروع ذو بعد مكاني؟ اذا كان نعم أدرج الخارطة |
| جهة التنفيذ المقترحة | | | | |
| الهيئة المحلية (حدد القسم/الأقسام المعنية) | | جهات أخرى (حدد) | | |
| الصرف الصحي | | التخطيط، ادارة المشاريع | | |
| جهة التمويل المقترحة | | | | |
| الهيئة المحلية (حدد ما يلي) | | جهات أخرى (حدد) | | |
| بند الموازنة التي يندرج المشروع ضمنه: الصرف الصحي | | | | |
| تكاليف تنفيذ مكون البرنامج/المشروع <input checked="" type="checkbox"/> متوفرة <input type="checkbox"/> متوفرة جزئيا <input type="checkbox"/> غير متوفرة | | هل تم الحصول على موافقتها المبدئية؟ <input type="checkbox"/> نعم <input type="checkbox"/> لا | | |
| المصادر/الاحتياجات اللازمة لتنفيذ مكون البرنامج/المشروع | | | | |
| الموارد البشرية <input type="checkbox"/> متوفرة <input checked="" type="checkbox"/> متوفرة جزئيا غير متوفرة <input type="checkbox"/> دراسات/مخططات <input type="checkbox"/> متوفرة <input type="checkbox"/> متوفرة جزئيا غير متوفرة <input checked="" type="checkbox"/> | | بناء قدرات الجهة المنفذة <input checked="" type="checkbox"/> غير مطلوب مطلوب (حدد): _____ التخطيط في مناطق التوسعة دعم جماهيري <input type="checkbox"/> مطلوب <input checked="" type="checkbox"/> مطلوب جزئيا <input type="checkbox"/> غير مطلوب | | |
| الآثار المتوقعة لتنفيذ مكون البرنامج/المشروع | | | | |
| اجابية: | | سلبية: | | |
| تحسين الوضع الصحي والبيئي في المدينة | | • لا يوجد | | |
| المخاطر/المعيقات التي تواجه تنفيذ مكون البرنامج/المشروع | | | | |
| المخاطر/المعيقات | | إجراءات التغلب عليها | | |
| • --- | | • --- | | |

نموذج وصف مكون برنامج/مشروع

| ملخص مكون برنامج/ مشروع | | | | |
|---|--|--|--|---------------------------------------|
| اسم مكون البرنامج/المشروع: معالجة مشكلة | | الرقم: EI/01-W8 | | البرنامج: مجال البيئة والبنية التحتية |
| الروائح الناتجة من الصرف الصحي. | | | | |
| مكان التنفيذ | خلفية عن مكون البرنامج/المشروع | | | |
| جميع احياء المدينة | تخدم بلدية البيرة سكانها بمنظومة صرف صحي متكاملة، تتكون من شبكة تجميع بالجادبية بطول 95 كم تقريباً، وخمس محطات ضخ، ومحطة تنقية تعمل بتقنيات عالية الجودة، والتي تعتبر المحطة الوحيدة التي تعمل بكفاءة عالية في فلسطين وتعتبر أيضاً صرحاً علمياً لكافة طلاب المدارس والجامعات من مختلف القطاعات. بدأ إنشاء شبكة الصرف الصحي منذ الخمسينيات في المنطقة المركزية للمدينة والتي تضم منطقة المنارة وأجزاء من البلدة القديمة بأنايبب فخارية، وعملت البلدية بشكل دووب على توسعة الشبكة سنوياً، وكانت المياه العادمة تجمع في أحواض ترسيب في وادي العين. وفي الثمانينات قامت البلدية بخدمة المنطقة الشمالية مع مخيم الأمعري بخطوط جاذبية مصنوعة من الاسبست، ومع إنشاء أول محطة ضخ مقابل عرابي عام 1987، وفي بداية التسعينيات وتحديداً في عام 1992 تم تشغيل ثاني محطة ضخ في كراج البلدية مع شبكة مجاري تخدم المنطقة الصناعية وما حولها من سكان المنطقة الجنوبية. وفي عام 1996 وصلت نسبة شبك البيوت 51% وقد طول الشبكة ب 41 كم. ما بين عام 1997-1999 تم إنشاء شبكة بطول 17.5 كم في المنطقة الجنوبية لتشمل حوضي أم الشرايط وخلة القرعان، وكذلك إنشاء ثالث محطة ضخ في منطقة أم الشرايط، وما بين عام 2000-2004 تم إنشاء شبكة بطول 20 كم في المنطقة الشمالية العليا لتضم حوضي الإذاعة والبالوع ومحطتي ضخ إحداهما بالقرب من مدرسة الأوائل والثانية بالقرب من المسلخ البلدي، وسنوياً تقوم البلدية بتوسعة الشبكة بمعدل 1.5 كم ووصلت نسبة شبك البيوت 93%. | | | |
| التاريخ المتوقع للبدء بالتنفيذ | | | | |
| 2023/7 | | | | |
| مدة التنفيذ | | | | |
| 3 سنوات ونصف | | | | |
| الأهداف المكون البرنامج/المشروع | الفئة/ات المستهدفة (مرأة، شباب، فئات مهمشة، ... الخ) | العدد المتوقع | الأهداف التنموية التي يعمل على تحقيقها | |
| معالجة مشكلة الروائح التي تنتج من بعض خطوط الضخ | جميع فئات المجتمع | الفان | تحسين الوضع الصحي والبيئي في المدينة | |
| وصف مختصر لمكون البرنامج/المشروع وتكاليفه التقديرية | | | | |
| عناصر مكون البرنامج/المشروع (بما في ذلك خدمات استشارية، معدات، بضائع، ... الخ) حسب مراحله | | التكلفة التقديرية (\$1000) حسب سنوات الخطة | | |
| | | الاولى | الثانية | الثالثة |
| تنفيذ المشروع | | 12.5 | 12.5 | 12.5 |
| المجموع (بالأرقام) | | 50 دولار | | |
| متطلبات الأراضي (في حال ان مكون البرنامج/المشروع ذي بعد مكاني) | | | | |
| <input checked="" type="checkbox"/> الأرض متوفرة <input type="checkbox"/> الأرض غير متوفرة <input type="checkbox"/> المشروع ليس ذي بعد مكاني | | عملية الإدارة والتشغيل والصيانة من خلال طواقم مؤهلة في قسم الصرف الصحي | | |
| في حالة عدم توفر الأرض، ما هي الترتيبات اللازمة لتوفيرها؟ | | من؟ | | |
| المتابعة مع الجهات المختصة حتى مصادقة المشروع | | العائد المادي السنوي المتوقع (\$)؟- | | |
| هل مكون البرنامج/المشروع ذو بعد مكاني؟ اذا كان نعم أدرج الخارطة | | <input type="checkbox"/> نعم <input type="checkbox"/> لا | | |
| جهة التنفيذ المقترحة | | | | |

| | | | |
|--|--|--|--|
| الهيئة المحلية (حدد القسم/الأقسام المعنية) | | جهات أخرى (حدد) | |
| الصرف الصحي | | الطرق، مهندس الكهروميكانيك | |
| جهة التمويل المقترحة | | | |
| الهيئة المحلية (حدد ما يلي) | | جهات أخرى (حدد) | |
| بند الموازنة التي يندرج المشروع ضمنه: الصرف الصحي | | | |
| تكاليف تنفيذ مكون البرنامج/المشروع <input checked="" type="checkbox"/> متوفرة <input type="checkbox"/> متوفرة جزئياً <input type="checkbox"/> غير متوفرة | | هل تم الحصول على موافقتها المبدئية؟ <input checked="" type="checkbox"/> نعم <input type="checkbox"/> لا | |
| المصادر/الاحتياجات اللازمة لتنفيذ مكون البرنامج/المشروع | | | |
| الموارد البشرية <input checked="" type="checkbox"/> متوفرة <input type="checkbox"/> متوفرة جزئياً <input type="checkbox"/> غير متوفرة دراسات/مخططات <input checked="" type="checkbox"/> متوفرة <input type="checkbox"/> متوفرة جزئياً <input type="checkbox"/> غير متوفرة | | بناء قدرات الجهة المنفذة <input type="checkbox"/> غير مطلوب مطلوب (حدد): _____ التخطيط في مناطق التوسعة دعم جماهيري <input type="checkbox"/> مطلوب <input checked="" type="checkbox"/> مطلوب جزئياً <input type="checkbox"/> غير مطلوب | |
| الآثار المتوقعة لتنفيذ مكون البرنامج/المشروع | | | |
| إيجابية: | | سلبية: | |
| تحسين الوضع الصحي والبيئي في المدينة | | تدابير التخفيف: | |
| المخاطر/المعيقات التي تواجه تنفيذ مكون البرنامج/المشروع | | | |
| المخاطر/المعيقات | | إجراءات التغلب عليها | |
| • | | • | |
| خارطة البعد المكاني لمكون البرنامج/المشروع | | | |

الاداة رقم (15): وصف مكونات البرامج/ المشاريع

15.1 نموذج وصف مكون برنامج/مشروع

| ملخص مكون برنامج/ مشروع | | | | |
|--|--|---|---------|---------------|
| اسم مكون البرنامج/المشروع: توسعة شبكة تصريف مياه الأمطار في منطقة خلة القرعان، شارع المنصورة البالوع، السلامة | | الرقم: E | | |
| البرنامج: مجال البيئة والبنية التحتية | | | | |
| مكان التنفيذ | | خلفية عن مكون البرنامج/المشروع | | |
| خلعة القرعان، شارع المنصورة البالوع، السلامة | | <p>يوجد في مدينة البيرة عدة شبكات لتصريف مياه الأمطار تصل الى 16 كم تقريبا ونسعى لتوسيعها في كل عام وهي موزعة في اهم واخطر المناطق المنخفضة</p> <ul style="list-style-type: none"> • تأهيل وتحسين البنية التحتية والطرق. • تسهيل وصول واستخدام المواطنين لأراضيهم | | |
| التاريخ المتوقع للبدء بالتنفيذ | | | | |
| 2023/10/1 | | | | |
| مدة التنفيذ | | | | |
| 3 ونص سنوات | | | | |
| أهداف مكون البرنامج/المشروع | | الفئة/ات المستهدفة (مرأة، شباب، فئات مهمشة، ... الخ) | | العدد المتوقع |
| الأهداف التنموية التي يعمل على تحقيقها | | | | |
| تحسين الوضع الصحي والسلامة في المدينة | | جميع فئات المجتمع | | ثلاثون الف |
| المشاريع التي تمثل متطلباتها سابقا مكون البرنامج/المشروع | | وصف مختصر لمكون البرنامج/المشروع وتكاليفه التقديرية | | |
| | | عناصر مكون البرنامج/المشروع (بما في ذلك خدمات استشارية، معدات، بضائع، ... الخ) حسب مراحله | | |
| | | التكلفة التقديرية (\$1000) حسب سنوات الخطة | | |
| | | الاولى | الثانية | الثالثة |
| | | 100 | 150 | 100 |
| | | اعداد المخططات وجداول الكميات والمواصفات ووثيقة المناقصة والاحالة من خلال طواقم البلدية | | |
| | | تنفيذ المشروع من خلال مقاول خارجي | | |
| | | المجموع (بالأرقام) | | |
| | | 450 دولار | | |
| متطلبات الأراضي (في حال ان مكون البرنامج/المشروع ذي بعد مكاني) | | عملية الإدارة والتشغيل والصيانة | | |
| <input checked="" type="checkbox"/> الأرض متوفرة <input type="checkbox"/> الأرض غير متوفرة <input type="checkbox"/> المشروع ليس ذي بعد مكاني | | كيف؟ | | |
| في حالة عدم توفر الأرض، ما هي الترتيبات اللازمة لتوفيرها؟ | | | | |
| المتابعة مع الجهات المختصة حتى مصادقة المشروع | | العائد المادي السنوي المتوقع (\$)؟ - | | |
| هل مكون البرنامج/المشروع ذو بعد مكاني؟ اذا كان نعم أدرج الخارطة | | <input checked="" type="checkbox"/> نعم <input type="checkbox"/> لا | | |
| جهة التنفيذ المقترحة | | | | |
| الهيئة المحلية (حدد القسم/الأقسام المعنية) | | جهات أخرى (حدد) | | |
| الصرف الصحي | | مهندس الكهروميكانيك، ادارة المشاريع | | |
| جهة التمويل المقترحة | | | | |
| الهيئة المحلية (حدد ما يلي) | | جهات أخرى (حدد) | | |

| | |
|---|---|
| بند الموازنة التي يندرج المشروع ضمنه: الصرف الصحي | |
| هل تم الحصول على موافقتها المبدئية؟ <input checked="" type="checkbox"/> نعم <input type="checkbox"/> لا | تكاليف تنفيذ مكون البرنامج/المشروع <input checked="" type="checkbox"/> متوفرة <input type="checkbox"/> متوفرة جزئيا <input type="checkbox"/> غير متوفرة |
| المصادر/الاحتياجات اللازمة لتنفيذ مكون البرنامج/المشروع | |
| بناء قدرات الجهة المنفذة <input checked="" type="checkbox"/> غير مطلوب مطلوب (حدد): <input type="checkbox"/> التخطيط في مناطق التوسعة دعم جماهيري <input type="checkbox"/> مطلوب <input checked="" type="checkbox"/> مطلوب جزئيا <input type="checkbox"/> غير مطلوب | الموارد البشرية <input type="checkbox"/> متوفرة <input checked="" type="checkbox"/> متوفرة جزئيا دراسات/مخططات <input type="checkbox"/> متوفرة <input checked="" type="checkbox"/> متوفرة جزئيا غير متوفرة <input type="checkbox"/> |
| الآثار المتوقعة لتنفيذ مكون البرنامج/المشروع | |
| تدابير التخفيف: طرق بديلة رش بالماء وعدم العمل بالليل | ايجابية: تحسين الوضع الصحي والسلامة المرورية في المدينة سلبية: ازحام مرورية غبار وضجيج |
| المخاطر/المعيقات التي تواجه تنفيذ مكون البرنامج/المشروع | |
| إجراءات التغلب عليها | المخاطر/المعيقات |
| تقليل الكميات المقترحة للتنفيذ | عدم توفر التمويل |
| خارطة البعد المكاني لمكون البرنامج/المشروع | |

الاداة رقم (15): وصف مكونات البرامج/ المشاريع

15.1 نموذج وصف مكون برنامج/مشروع

| ملخص مكون برنامج/ مشروع | | | | |
|---|--|--|--|---------------------------------------|
| اسم مكون البرنامج/المشروع: شراء أجهزة واليات لصيانة شبكات الصرف الصحي وتصريف مياه الامطار | | الرقم: EI/01-W10 | | البرنامج: مجال البيئة والبنية التحتية |
| خلفية عن مكون البرنامج/المشروع | | مكان التنفيذ | | |
| تخدم بلدية البيرة سكانها بمنظومة صرف صحي متكاملة، تتكون من شبكة تجميع بالجاذبية بطول 95 كم تقريباً، وخمس محطات ضخ، ومحطة تنقية تعمل بتقنيات عالية الجودة، والتي تعتبر المحطة الوحيدة التي تعمل بكفاءة عالية في فلسطين وتعتبر أيضاً صرحاً علمياً لكافة طلاب المدارس والجامعات من مختلف القطاعات. بدأ إنشاء شبكة الصرف الصحي منذ الخمسينيات في المنطقة المركزية للمدينة والتي تضم منطقة المنارة وأجزاء من البلدة القديمة بأنابيب فخارية، وعملت البلدية بشكل دووب على توسعة الشبكة سنوياً، وكانت المياه العادمة تجمع في أحواض ترسيب في وادي العين. وفي الثمانينات قامت البلدية بخدمة المنطقة الشمالية مع مخيم الأمعري بخطوط جاذبية مصنوعة من الاسيست، ومع إنشاء أول محطة ضخ مقابل عرابي عام 1987، وفي بداية التسعينيات وتحديداً في عام 1992 تم تشغيل ثاني محطة ضخ في كراج البلدية مع شبكة مجاري تخدم المنطقة الصناعية وما حولها من سكان المنطقة الجنوبية. وفي عام 1996 وصلت نسبة شبك البيوت 51% وقدر طول الشبكة ب 41 كم. ما بين عام 1997-1999 تم إنشاء شبكة بطول 17.5 كم في المنطقة الجنوبية لتشمل حوضي أم الشرايط وخلة القرعان، وكذلك إنشاء ثالث محطة ضخ في منطقة أم الشرايط، وما بين عام 2000-2004 تم إنشاء شبكة بطول 20 كم في المنطقة الشمالية العليا لتضم حوضي الإذاعة والبالوع ومحطتي ضخ إحداهما بالقرب من مدرسة الأوائل والثانية بالقرب من المسلخ البلدي، وسنوياً تقوم البلدية بتوسعة الشبكة بمعدل 1.5 كم ووصلت نسبة شبك البيوت 93%. كما ويوجد في مدينة البيرة عدة شبكات لتصريف مياه الامطار تصل الى 16 كم تقريبا ونسعى لتوسيعها في كل عام وهي موزعة في اهم واخطر المناطق المنخفضة | | جميع احياء المدينة | | |
| | | التاريخ المتوقع للبدء بالتنفيذ | | |
| | | 2024/3/1 | | |
| مدة التنفيذ | | سنتين | | |
| أهداف مكون البرنامج/المشروع | | الفئة/ات المستهدفة (مرأة، شباب، فئات مهمشة، ... الخ) | | العدد المتوقع |
| شراء معدات لتحسين اداء شبكتي الصرف الصحي وصرف مياه الامطار | | جميع فئات المجتمع | | مئة وعشرون الف |
| الاهداف التنموية التي يعمل على تحقيقها | | تحسين الوضع الصحي والبيئي في المدينة | | |
| وصف مختصر لمكون البرنامج/المشروع وتكاليفه التقديرية | | | | |
| عناصر مكون البرنامج/المشروع (بما في ذلك خدمات استشارية، معدات، بضائع، ... الخ) حسب مراحله | | التكلفة التقديرية (\$1000) حسب سنوات الخطة | | |
| | | الاولى | | |
| | | الثانية | | |
| | | الثالثة | | |
| | | الرابعة | | |
| إعداد وثائق العطاء والمخططات وجداول الكميات وطرح وإحالة العطاء من خلال طواقم البلدية | | - | | |
| توريد المعدات من خلال مورد خارجي | | 200 | | |
| | | 200 | | |
| | | 200 | | |
| المجموع (بالأرقام) | | 400 دولار | | |
| متطلبات الأراضي (في حال ان مكون البرنامج/المشروع ذي بعد مكاني) | | عملية الإدارة والتشغيل والصيانة | | |
| <input checked="" type="checkbox"/> الأرض متوفرة <input type="checkbox"/> الأرض غير متوفرة <input type="checkbox"/> المشروع ليس ذي | | من خلال طواقم مؤهلة في قسم الصرف الصحي | | |

| | |
|--|--|
| بعد مكاني | |
| من؟ | في حالة عدم توفر الأرض، ما هي الترتيبات اللازمة لتوفيرها؟ |
| العاقد المادي السنوي المتوقع (\$)؟- | المتابعة مع الجهات المختصة حتى مصادقة المشروع |
| <input type="checkbox"/> نعم <input type="checkbox"/> لا | هل مكون البرنامج/المشروع ذو بعد مكاني؟ إذا كان نعم أدرج الخارطة |
| جهة التنفيذ المقترحة | |
| الهيئة المحلية (حدد القسم/الأقسام المعنية) | جهات أخرى (حدد) |
| الصرف الصحي | الحركة |
| جهة التمويل المقترحة | |
| الهيئة المحلية (حدد ما يلي) | جهات أخرى (حدد) |
| بند الموازنة التي يندرج المشروع ضمنه: الصرف الصحي | |
| تكاليف تنفيذ مكون البرنامج/المشروع <input type="checkbox"/> متوفرة <input checked="" type="checkbox"/> متوفرة جزئيا <input type="checkbox"/> غير متوفرة | هل تم الحصول على موافقتها المبدئية؟ <input checked="" type="checkbox"/> نعم <input type="checkbox"/> لا |
| المصادر/الاحتياجات اللازمة لتنفيذ مكون البرنامج/المشروع | |
| الموارد البشرية <input checked="" type="checkbox"/> متوفرة <input type="checkbox"/> متوفرة جزئيا غير متوفرة <input type="checkbox"/> دراسات/مخططات <input type="checkbox"/> متوفرة <input checked="" type="checkbox"/> متوفرة جزئيا غير متوفرة <input type="checkbox"/> | بناء قدرات الجهة المنفذة <input type="checkbox"/> غير مطلوب مطلوب (حدد): <input type="checkbox"/> التخطيط في مناطق التوسعة دعم جماهيري <input type="checkbox"/> مطلوب <input checked="" type="checkbox"/> مطلوب جزئيا <input type="checkbox"/> غير مطلوب |
| الآثار المتوقعة لتنفيذ مكون البرنامج/المشروع | |
| إيجابية: تحسين الوضع الصحي والبيئي في المدينة | سلبية: -- |
| المخاطر/المعيقات التي تواجه تنفيذ مكون البرنامج/المشروع | |
| المخاطر/المعيقات | إجراءات التغلب عليها |
| • عدم تحويل مستحقات البلدية لدى الحكومة الفلسطينية | • البحث عن ممولين |
| خارطة البعد المكاني لمكون البرنامج/المشروع | |

نموذج وصف مكون برنامج/مشروع

| ملخص مكون برنامج/ مشروع | | | | | |
|---|---|--|---|---------------------------------------|-------------------------------------|
| اسم مكون البرنامج/المشروع: تجهيز مأوى الكلاب ليتم البدء بالعمل به | | الرقم: EI/03-G5 | | البرنامج: مجال البيئة والبنية التحتية | |
| مكان التنفيذ | | خلفية عن مكون البرنامج/المشروع | | | |
| جميع احياء المدينة | من ضمن الخدمات التي تقدمها بلدية البيرة لسكانها معالجة الكلاب الضالة وذلك لحماية المواطنين من اعتداءات هذه الكلاب على المواطنين وخاصة الاطفال، وعليه سيتم معالجة انتشار الكلاب الضالة في الأحياء السكنية من خلال إقامة مأوى للكلاب الضالة، حيث إنه سيتم العمل على تطبيق برنامج الحد من توالد الكلاب الضالة، الذي يهدف لمعالجة وتعقيم الكلاب الضالة ومن ثم إطلاقها مرة ثانية لتعيش في بيئتها الطبيعية. | | | | |
| التاريخ المتوقع للبدء بالتنفيذ | | | | | |
| 2023/2 | | | | | |
| مدة التنفيذ | | | | | |
| 4 سنوات | | | | | |
| الأهداف التنموية التي يعمل على تحقيقها | العدد المتوقع | الفئة/ات المستهدفة (مرأة، شباب، فئات مهمشة، ... الخ) | | أهداف مكون البرنامج/المشروع | |
| تحسين الوضع الصحي والبيئي في المدينة | • مئة ألف | جميع فئات المجتمع | | معالجة مشكلة انتشار الكلاب الضالة | |
| المشاريع التي تمثل متطلبات سابقا مكون البرنامج/المشروع | وصف مختصر لمكون البرنامج/المشروع وتكاليفه التقديرية | | | | |
| | عناصر مكون البرنامج/المشروع (بما في ذلك خدمات استشارية، معدات، بضائع، ... الخ) حسب مراحله | | التكلفة التقديرية (\$1000) حسب سنوات الخطة | | |
| | الاولى | الثانية | الثالثة | الرابعة | |
| | 60 | 15 | 15 | 10 | تنفيذ المشروع من خلال طواقم البلدية |
| | 100 دولار | | | | المجموع (بالأرقام) |
| متطلبات الأراضي (في حال ان مكون البرنامج/المشروع ذي بعد مكاني) | | | عملية الإدارة والتشغيل والصيانة | | |
| <input checked="" type="checkbox"/> الأرض متوفرة <input type="checkbox"/> الأرض غير متوفرة <input type="checkbox"/> المشروع ليس ذي بعد مكاني | | | من خلال طواقم مؤهلة في قسم الصرف الصحي | | |
| في حالة عدم توفر الأرض، ما هي الترتيبات اللازمة لتوفيرها؟ | | | من؟ | | |
| المتابعة مع الجهات المختصة حتى مصادقة المشروع | | | العائد المادي السنوي المتوقع (\$)؟ - | | |
| هل مكون البرنامج/المشروع ذو بعد مكاني؟ إذا كان نعم أدرج الخارطة | | | <input type="checkbox"/> نعم <input type="checkbox"/> لا | | |
| جهة التنفيذ المقترحة | | | | | |
| الهيئة المحلية (حدد القسم/الأقسام المعنية) | | | جهات أخرى (حدد) | | |
| الصحة | | | الهندسة | | |
| جهة التمويل المقترحة | | | | | |
| الهيئة المحلية (حدد ما يلي) | | | جهات أخرى (حدد) | | |
| بند الموازنة التي يندرج المشروع ضمنه: الصحة | | | | | |
| تكاليف تنفيذ مكون البرنامج/المشروع <input type="checkbox"/> متوفرة <input checked="" type="checkbox"/> متوفرة جزئيا <input type="checkbox"/> غير متوفرة | | | هل تم الحصول على موافقتها المبدئية؟ <input checked="" type="checkbox"/> نعم <input type="checkbox"/> لا | | |

| المصادر/الاحتياجات اللازمة لتنفيذ مكون البرنامج/المشروع | | |
|--|---|-------------------------------------|
| بناء قدرات الجهة المنفذة <input type="checkbox"/> غير مطلوب مطلوب (حدد): _____ التخطيط في مناطق التوسعة دعم جماهيري <input type="checkbox"/> مطلوب <input checked="" type="checkbox"/> مطلوب جزئياً <input type="checkbox"/> غير مطلوب | الموارد البشرية <input checked="" type="checkbox"/> متوفرة <input type="checkbox"/> متوفرة جزئياً دراسات/مخططات <input type="checkbox"/> متوفرة <input checked="" type="checkbox"/> متوفرة جزئياً غير متوفرة <input type="checkbox"/> | <input type="checkbox"/> غير متوفرة |
| الآثار المتوقعة لتنفيذ مكون البرنامج/المشروع | | |
| إيجابية: تحسين الوضع الصحي والبيئي في المدينة | سلبية: _____ | تدابير التخفيف: _____ |
| المخاطر/المعيقات التي تواجه تنفيذ مكون البرنامج/المشروع | | |
| إجراءات التغلب عليها | المخاطر/المعيقات | |
| • هروب الكلاب لمناطق C | • التواصل مع الطرف الآخر من خلال الارتباط الفلسطيني | |
| خارطة البعد المكاني لمكون البرنامج/المشروع | | |

| ملخص مكون برنامج/ مشروع | | | | |
|---|--|---|--|-----------------------------------|
| اسم مكون البرنامج/المشروع: عمل دراسة | | الرقم: EI/04-R1 | | البرنامج: البنية التحتية والبيئية |
| مرورية للطرق المحلية في المدينة بما ينسجم مع الدراسة المرورية للمدن الاربعة | | | | |
| مكان التنفيذ | خلفية عن مكون البرنامج/المشروع | | | |
| الطرق في مدن البيرة رام الله بيتونيا وخصوصا الطرق المشتركة. | <p>- قامت بلديات البيرة- رام الله- بيتونيا بعمل الخطة المرورية المشتركة للثلاث مدن للتخفيف من الازمات المرورية الحالية ولتلبية احتياجات السكان وتوفير الوقت والجهد عليهم، مدة الخطة 16 سنة حيث اشتملت مشاريع قصيرة الامد والاخرى متوسطة ومشاريع طويلة الامد.</p> | | | |
| التاريخ المتوقع للبدء بالتنفيذ | | | | |
| 2025-6 | | | | |
| مدة التنفيذ | | | | |
| 6 شهور | | | | |
| الأهداف المكون البرنامج/المشروع | الفئة/ات المستهدفة (مرأة، شباب، فئات مهمشة، ... الخ) | العدد المتوقع | الأهداف التنموية التي يعمل على تحقيقها | |
| عمل دراسة مرورية للطرق المحلية | جميع فئات المجتمع | - سكان المحافظة كاملة | تطوير خطة تنفيذ لمقترحات الخطة المرورية. | |
| وصف مختصر لمكون البرنامج/المشروع وتكاليفه التقديرية | | | | |
| عناصر مكون البرنامج/المشروع (بما في ذلك خدمات استشارية، معدات، بضائع، ... الخ) حسب مراحله | | التكلفة التقديرية (1000 دولار) حسب سنوات الخطة | | |
| | | الاولى | الثانية | الثالثة |
| اعداد عطاء مشترك للمشاريع التي تم الاتفاق عليها من خلال الخطة المرورية المشتركة قصيرة الامد. | | 0 | 0 | 10 |
| | | 0 | 0 | 0 |
| المجموع (بالأرقام) | | 10 دولار | | |
| متطلبات الأراضي (في حال ان مكون البرنامج/المشروع ذي بعد مكاني) | | | | |
| <input checked="" type="checkbox"/> الأرض متوفرة <input type="checkbox"/> الأرض غير متوفرة <input type="checkbox"/> المشروع ليس ذي بعد مكاني | | كيف؟ حسب بنود العطاء | | |
| في حالة عدم توفر الأرض، ما هي الترتيبات اللازمة لتوفيرها؟ | | من؟ | | |
| - | | العائد المادي السنوي المتوقع (\$)-؟ | | |
| هل مكون البرنامج/المشروع ذو بعد مكاني؟ اذا كان نعم أدرج الخارطة | | <input type="checkbox"/> نعم <input checked="" type="checkbox"/> لا | | |
| جهة التنفيذ المقترحة | | | | |
| الهيئة المحلية (حدد القسم/الأقسام المعنية) | | جهات أخرى (حدد) | | |
| دائرة الهندسة/ قسم ادارة المشاريع | | دائرة الهندسة لدى بلديات رام الله و بيتونيا | | |
| جهة التمويل المقترحة | | | | |
| الهيئة المحلية (حدد ما يلي) | | جهات أخرى (حدد) | | |

| | | | |
|---|--|--|---|
| البنك الدولي | | بند الموازنة التي يندرج المشروع ضمنه: موازنة عامة | |
| هل تم الحصول على موافقتها المبدئية؟ <input type="checkbox"/> نعم <input checked="" type="checkbox"/> لا | | تكاليف تنفيذ مكون البرنامج/المشروع <input type="checkbox"/> متوفرة <input checked="" type="checkbox"/> متوفرة جزئيا <input type="checkbox"/> غير متوفرة | |
| المصادر/الاحتياجات اللازمة لتنفيذ مكون البرنامج/المشروع | | | |
| بناء قدرات الجهة المنفذة <input checked="" type="checkbox"/> غير مطلوب مطلوب (حد): <input type="checkbox"/> دعم جماهيري <input type="checkbox"/> مطلوب <input checked="" type="checkbox"/> مطلوب جزئيا <input type="checkbox"/> غير مطلوب | | الموارد البشرية <input checked="" type="checkbox"/> متوفرة <input type="checkbox"/> متوفرة جزئيا <input type="checkbox"/> غير متوفرة دراسات/مخططات <input checked="" type="checkbox"/> متوفرة <input type="checkbox"/> متوفرة جزئيا <input type="checkbox"/> غير متوفرة | |
| الآثار المتوقعة لتنفيذ مكون البرنامج/المشروع | | | |
| تدابير التخفيف:- | | سلبية:- | ايجابية: - توفير طرق آمنة تلبي احتياجات السكان، مخطط لها بطريقة مشتركة |
| المخاطر/المعيقات التي تواجه تنفيذ مكون البرنامج/المشروع | | | |
| إجراءات التغلب عليها | | المخاطر/المعيقات | |
| | | - اراضي C والمعيقات الاسرائيلية | |
| | | | |
| خارطة البعد المكاني لمكون البرنامج/المشروع | | | |

| | | | |
|--|--|---|--|
| | | جزئيا <input type="checkbox"/> غير متوفرة | |
| المصادر/الاحتياجات اللازمة لتنفيذ مكون البرنامج/المشروع | | | |
| بناء قدرات الجهة المنفذة <input checked="" type="checkbox"/> غير مطلوب مطلوب (حدد): <input type="checkbox"/> دعم جماهيري <input type="checkbox"/> مطلوب <input checked="" type="checkbox"/> جزئيا <input type="checkbox"/> غير مطلوب | | الموارد البشرية <input checked="" type="checkbox"/> متوفرة <input type="checkbox"/> متوفرة جزئيا دراسات/مخططات <input checked="" type="checkbox"/> متوفرة <input type="checkbox"/> متوفرة جزئيا غير متوفرة <input type="checkbox"/> | |
| الآثار المتوقعة لتنفيذ مكون البرنامج/المشروع | | | |
| تدابير التخفيف:- | | سلبية:- | إيجابية:- - توفير طرق آمنة تلبي احتياجات السكان، مخطط لها بطريقة مشتركة |
| المخاطر/المعيقات التي تواجه تنفيذ مكون البرنامج/المشروع | | | |
| إجراءات التغلب عليها | | المخاطر/المعيقات | |
| | | | |
| | | | |
| خارطة البعد المكاني لمكون البرنامج/المشروع | | | |

| ملخص مكون برنامج/ مشروع | | | | |
|---|--|--|--|----------------------------------|
| اسم مكون البرنامج/المشروع: إعادة تأهيل طرق قائمة وشق طرق جديدة بما في ذلك بناء وتأهيل الأرصفة وبما يشمل خدمة الفئات المهمشة. | | الرقم: EI/04-R3 | | البرنامج: البنية التحتية والبنية |
| خلفية عن مكون البرنامج/المشروع | | مكان التنفيذ | | |
| <p>يوجد في المدينة وحسب المخطط الهيكلي طرق بطول 141 كم مصدقة، وتعتبر الطرق في مدينة البيرة جيدة نسبياً وبتغطية جيدة جداً أي بنسبة 96% من المناطق المبنية، والجدير بالذكر أن نسبة الطرق المعبدة في المدينة 89% من الطرق المصدقة في المخطط الهيكلي للمدينة وبطول 130,000 م.</p> <p>والجدير بالذكر أنه يمكن تصنيف الطرق في المدينة حسب الدراسات المتوفرة في البلدية كما يلي:</p> <p>4. الشوارع التي عرضها 8 متر أو أقل تعتبر شوارع فرعية وعددها 615 شارع.</p> <p>5. الشوارع التي عرضها يتراوح ما بين 8-14 متر تعتبر شوارع ثانوية وعددها 371 شارع .</p> <p>6. الشوارع التي عرضها 14 متر فما فوق فتصنف شوارع رئيسية وعددها 44 شارع .</p> | | جميع احياء مدينة البيرة | | |
| | | التاريخ المتوقع للبدء بالتنفيذ | | |
| | | 2023-9 | | |
| | | مدة, التنفيذ | | |
| | | 3 سنوات ونصف | | |
| أهداف مكون البرنامج/المشروع | | الفئة/ات المستهدفة (مرأة، شباب، فئات مهمشة، ... الخ) | | العدد المتوقع |
| أهداف مكون البرنامج/المشروع | | جميع سكان المدينة خصوصاً سائقي المركبات | | - |
| تأهيل وتحسين البنية التحتية والطرق. | | تسهيل وصول المواطنين لأراضيهم. | | توسعة استغلال الأراضي |
| المشاريع التي تمثل متطلباً سابقاً لمكون البرنامج/المشروع | | وصف مختصر لمكون البرنامج/المشروع وتكاليفه التقديرية | | |
| عناصر مكون البرنامج/المشروع (بما في ذلك خدمات استشارية، معدات، بضائع، ... الخ) حسب مراحله | | التكلفة التقديرية (1000 دولار) حسب سنوات الخطة | | |
| إعداد وثائق العطاء والمخططات وجداول الكميات وطرح وإحالة العطاء | | الاولى | | |
| إعداد وثائق العطاء والمخططات وجداول الكميات وطرح وإحالة العطاء | | الثانية | | |
| إعداد وثائق العطاء والمخططات وجداول الكميات وطرح وإحالة العطاء | | الثالثة | | |
| إعداد وثائق العطاء والمخططات وجداول الكميات وطرح وإحالة العطاء | | الرابعة | | |
| تنفيذ المشروع | | 1250 | | |
| المجموع (بالأرقام) | | 7250 دولار | | |
| متطلبات الأراضي (في حال ان مكون البرنامج/المشروع ذي بعد مكاني) | | عملية الإدارة والتشغيل والصيانة | | |

| | |
|---|--|
| الأرض متوفرة <input checked="" type="checkbox"/> الأرض غير متوفرة <input type="checkbox"/> المشروع <input type="checkbox"/> كيف؟- | ليس ذي بعد مكاني |
| من؟- | في حالة عدم توفر الأرض، ما هي الترتيبات اللازمة لتوفيرها؟- |
| العائد المادي السنوي المتوقع (\$)؟-- | |
| هل مكون البرنامج/المشروع ذو بعد مكاني؟ إذا كان نعم أدرج الخارطة <input checked="" type="checkbox"/> نعم <input type="checkbox"/> لا | |
| جهة التنفيذ المقترحة | |
| الهيئة المحلية (حدد القسم/الأقسام المعنية) | جهات أخرى (حدد) |
| دائرة الهندسة/ قسم ادارة المشاريع | - |
| جهة التمويل المقترحة | |
| الهيئة المحلية (حدد ما يلي) | جهات أخرى (حدد) |
| بند الموازنة التي يندرج المشروع ضمنه: موازنه عامة | |
| تكاليف تنفيذ مكون البرنامج/المشروع <input checked="" type="checkbox"/> متوفرة <input type="checkbox"/> متوفرة جزئيا <input type="checkbox"/> غير متوفرة | هل تم الحصول على موافقتها المبدئية؟ <input checked="" type="checkbox"/> نعم <input type="checkbox"/> لا |
| المصادر/الاحتياجات اللازمة لتنفيذ مكون البرنامج/المشروع | |
| الموارد البشرية <input checked="" type="checkbox"/> متوفرة <input type="checkbox"/> متوفرة جزئيا <input type="checkbox"/> غير متوفرة | بناء قدرات الجهة المنفذة <input checked="" type="checkbox"/> غير مطلوب <input type="checkbox"/> مطلوب (حدد): |
| دراسات/مخططات <input checked="" type="checkbox"/> متوفرة <input type="checkbox"/> متوفرة جزئيا <input type="checkbox"/> غير متوفرة | دعم جماهيري <input type="checkbox"/> مطلوب <input type="checkbox"/> مطلوب جزئيا <input checked="" type="checkbox"/> غير مطلوب <input type="checkbox"/> |
| الآثار المتوقعة لتنفيذ مكون البرنامج/المشروع | |
| إيجابية: | سلبية:- |
| <ul style="list-style-type: none"> يمكن وصول المواطنين لأراضيهم وتوسعة المدينة تحسين شبكة الطرق وتخفيف الضغط المروري | تدابير التخفيف: |
| المخاطر/المعيقات التي تواجه تنفيذ مكون البرنامج/المشروع | |
| المخاطر/المعيقات | إجراءات التغلب عليها |
| <ul style="list-style-type: none"> الاحتلال في المناطق المتداخلة قلة الوعي لدى المواطنين | <ul style="list-style-type: none"> محاولة الحصول على الموافقات بشتى الطرق توعية المواطنين |
| خارطة البعد المكاني لمكون البرنامج/المشروع | |

| ملخص مكون برنامج/ مشروع | | | | |
|---|--|---|---|-----------------------------------|
| اسم مكون البرنامج/المشروع: مشاريع تحسين مشهد الطرق (street landscape) وتأثيث الأرصفة (شارع البلدية، شارع العين، شارع القدس). | | الرقم: EI/04-R4 | | البرنامج: البنية التحتية والبيئية |
| خلفية عن مكون البرنامج/المشروع | | مكان التنفيذ | | |
| يوجد في المدينة وحسب المخطط الهيكلي طرق بطول 141 كم مصدقة، وتعتبر الطرق في مدينة البيرة جيدة نسبياً وبتغطية جيدة جداً أي بنسبة 96% من المناطق المبنية، والجدير بالذكر أن نسبة الطرق المعبدة في المدينة 89% من الطرق المصدقة في المخطط الهيكلي للمدينة وبتطول 130,000 م. | | جميع احياء مدينة البيرة | | |
| يمكن تصنيف الطرق في المدينة حسب الدراسات المتوفرة في البلدية كما يلي: | | التاريخ المتوقع للبدء بالتنفيذ | | |
| 1. الشوارع التي عرضها 8 متر أو أقل تعتبر شوارع فرعية وعددها 615 شارع. | | 2023-6 | | |
| 2. الشوارع التي عرضها يتراوح ما بين 8-14 متر تعتبر شوارع ثانوية وعددها 371 شارع . | | مدة, التنفيذ | | |
| 3. الشوارع التي عرضها 14 متر فما فوق فتصنف شوارع رئيسية وعددها 44 شارع . | | 3 سنوات ونصف | | |
| أهداف مكون البرنامج/المشروع | الفئة/ات المستهدفة (مرأة، شباب، فئات مهمشة، ... الخ) | العدد المتوقع | الأهداف التنموية التي يعمل على تحقيقها | |
| <ul style="list-style-type: none"> • تأهيل وتحسين الارصفة والطرق. • زيادة الامان للمشاة | جميع سكان المدينة خصوصا سائقي المركبات | - | <ul style="list-style-type: none"> • تطوير خطة تنفيذ لمقترحات الخطة المرورية. • تحسين البنية التحتية للارصفة والطرق القائمة | |
| وصف مختصر لمكون البرنامج/المشروع وتكاليفه التقديرية | | | | |
| عناصر مكون البرنامج/المشروع (بما في ذلك خدمات استشارية، معدات، بضائع، ... الخ) حسب مراحله | | التكلفة التقديرية (1000 دولار) حسب سنوات الخطة | | |
| | | الاولى | الثانية | الثالثة |
| | | - | | |
| تنفيذ المشروع من خلال طواقم البلدية | | 100 | 100 | 100 |
| المجموع (بالأرقام) | | 7250 دولار | | |
| متطلبات الأراضي (في حال ان مكون البرنامج/المشروع ذي بعد مكاني) | | عملية الإدارة والتشغيل والصيانة | | |
| <input checked="" type="checkbox"/> الأرض متوفرة <input type="checkbox"/> الأرض غير متوفرة <input type="checkbox"/> المشروع ليس ذي بعد مكاني | | كيف؟- | | |
| في حالة عدم توفر الأرض، ما هي الترتيبات اللازمة لتوفيرها؟- | | من؟- | | |
| | | العائد المادي السنوي المتوقع (\$)؟؟- | | |
| هل مكون البرنامج/المشروع ذو بعد مكاني؟ اذا كان نعم أدرج الخارطة | | <input checked="" type="checkbox"/> نعم <input type="checkbox"/> لا | | |
| جهة التنفيذ المقترحة | | | | |

| | | | |
|--|--|--|--|
| الهيئة المحلية (حدد القسم/الأقسام المعنية) | | جهات أخرى (حدد) | |
| دائرة الهندسة/ قسم ادارة المشاريع | | التخطيط/ الصحة | |
| جهة التمويل المقترحة | | | |
| الهيئة المحلية (حدد ما يلي) | | جهات أخرى (حدد) | |
| بند الموازنة التي يندرج المشروع ضمنه: موازنه عامة | | | |
| تكاليف تنفيذ مكون البرنامج/المشروع <input checked="" type="checkbox"/> متوفرة <input type="checkbox"/> متوفرة جزئيا <input type="checkbox"/> غير متوفرة | | هل تم الحصول على موافقتها المبدئية؟ <input checked="" type="checkbox"/> نعم <input type="checkbox"/> لا | |
| المصادر/الاحتياجات اللازمة لتنفيذ مكون البرنامج/المشروع | | | |
| الموارد البشرية <input checked="" type="checkbox"/> متوفرة <input type="checkbox"/> متوفرة جزئيا <input type="checkbox"/> غير متوفرة دراسات/مخططات <input checked="" type="checkbox"/> متوفرة <input type="checkbox"/> متوفرة جزئيا <input type="checkbox"/> غير متوفرة | | بناء قدرات الجهة المنفذة <input checked="" type="checkbox"/> غير مطلوب مطلوب (حدد): <input type="checkbox"/> دعم جماهيري <input type="checkbox"/> مطلوب <input type="checkbox"/> مطلوب جزئيا <input checked="" type="checkbox"/> غير مطلوب | |
| الآثار المتوقعة لتنفيذ مكون البرنامج/المشروع | | | |
| ايجابية: • تحسين الارصفة • زيادة الامان للمشاة وخاصة الطلاب | | سلبية:- تدابير التخفيف: | |
| المخاطر/المعيقات التي تواجه تنفيذ مكون البرنامج/المشروع | | | |
| المخاطر/المعيقات | | إجراءات التغلب عليها | |
| • قلة الوعي لدى المواطنين | | • توعية المواطنين | |
| خارطة البعد المكاني لمكون البرنامج/المشروع | | | |

| ملخص مكون برنامج/ مشروع | | | | |
|---|--|---|--|-----------------------------------|
| اسم مكون البرنامج/المشروع: عمل بروتوكول تعاون مع الشرطة من أجل تفعيل قانون المركبات. | | الرقم: EI/04-R5 | | البرنامج: البنية التحتية والبيئية |
| مكان التنفيذ | خلفية عن مكون البرنامج/المشروع | | | |
| • | المقصود هو تطبيق قرار رقم (3) لسنة 2017م بنظام مواقف المركبات في مناطق الهيئات المحلية وخاصة مادة (13) المتعلقة بحجز المركبة المتوقفة بشكل يخالف النظام وذلك بهدف تخفيف الازدحام المروري | | | |
| التاريخ المتوقع للبدء بالتنفيذ | | | | |
| 2023-9 | | | | |
| مدة التنفيذ | | | | |
| عام واحد | | | | |
| أهداف مكون البرنامج/المشروع | الفئة/ات المستهدفة (مرأة، شباب، فئات مهمشة، ... الخ) | العدد المتوقع | الأهداف التنموية التي يعمل على تحقيقها | |
| تخفيف الازدحام المروري | جميع سكان المدينة خصوصا سائقي المركبات | - | • تطوير خطة تنفيذ لمقترحات الخطة المرورية. | |
| وصف مختصر لمكون البرنامج/المشروع وتكاليفه التقديرية | | | | |
| عناصر مكون البرنامج/المشروع (بما في ذلك خدمات استشارية، معدات، بضائع، ... الخ) حسب مراحله | | التكلفة التقديرية (1000 دولار) حسب سنوات الخطة | | |
| | | الاولى | الثانية | الثالثة |
| | | - | | |
| تنفيذ المشروع | | 0 | 0.3 | 0 |
| المجموع (بالأرقام) | | 0.3 دولار | | |
| متطلبات الأراضي (في حال ان مكون البرنامج/المشروع ذي بعد مكاني) | | عملية الإدارة والتشغيل والصيانة | | |
| <input checked="" type="checkbox"/> الأرض متوفرة <input type="checkbox"/> الأرض غير متوفرة <input type="checkbox"/> المشروع ليس ذي بعد مكاني | | كيف؟- | | |
| في حالة عدم توفر الأرض، ما هي الترتيبات اللازمة لتوفيرها؟- | | من؟- | | |
| | | العائد المادي السنوي المتوقع (\$)؟؟- | | |
| هل مكون البرنامج/المشروع ذو بعد مكاني؟ اذا كان نعم أدرج الخارطة | | <input checked="" type="checkbox"/> نعم <input type="checkbox"/> لا | | |
| جهة التنفيذ المقترحة | | | | |
| الهيئة المحلية (حدد القسم/الأقسام المعنية) | | جهات أخرى (حدد) | | |
| دائرة الهندسة/ قسم ادارة المشاريع | | الشرطة | | |
| جهة التمويل المقترحة | | | | |
| الهيئة المحلية (حدد ما يلي) | | جهات أخرى (حدد) | | |
| بند الموازنة التي يندرج المشروع ضمنه: موازنه عامة | | | | |
| تكاليف تنفيذ مكون البرنامج/المشروع <input checked="" type="checkbox"/> متوفرة <input type="checkbox"/> | | هل تم الحصول على موافقتها المبدئية؟ <input checked="" type="checkbox"/> نعم <input type="checkbox"/> لا | | |

| | | | |
|--|--|--|--|
| | | متوفرة جزئيا <input type="checkbox"/> غير متوفرة <input type="checkbox"/> | |
| المصادر/الاحتياجات اللازمة لتنفيذ مكون البرنامج/المشروع | | | |
| بناء قدرات الجهة المنفذة <input checked="" type="checkbox"/> غير مطلوب <input type="checkbox"/> مطلوب (حدد): <input type="checkbox"/> دعم جماهيري <input type="checkbox"/> مطلوب <input type="checkbox"/> مطلوب جزئيا <input checked="" type="checkbox"/> غير مطلوب <input type="checkbox"/> | | الموارد البشرية <input checked="" type="checkbox"/> متوفرة <input type="checkbox"/> متوفرة <input type="checkbox"/> جزئيا <input type="checkbox"/> غير متوفرة <input type="checkbox"/> دراسات/مخططات <input checked="" type="checkbox"/> متوفرة <input type="checkbox"/> متوفرة <input type="checkbox"/> جزئيا <input type="checkbox"/> غير متوفرة <input type="checkbox"/> | |
| الآثار المتوقعة لتنفيذ مكون البرنامج/المشروع | | | |
| تدابير التخفيف: | | سلبية:- | ايجابية: • يمكن وصول المواطنين لأراضيهم وتوسعة المدينة • تحسين شبكة الطرق وتخفيف الضغط المروري |
| المخاطر/المعيقات التي تواجه تنفيذ مكون البرنامج/المشروع | | | |
| إجراءات التغلب عليها | | المخاطر/المعيقات | |
| • توعية المواطنين | | • قلة الوعي لدى المواطنين | |
| خارطة البعد المكاني لمكون البرنامج/المشروع | | | |

| ملخص مكون برنامج/ مشروع | | | | | |
|---|---|---|--|-----------------------------------|---------|
| اسم مكون البرنامج/المشروع: زيادة عدد مواقف الدفع المسبق (شارع نابلس وشارع بيرزيت وفلسطين). | | الرقم: EI/04-R6 | | البرنامج: البنية التحتية والبيئية | |
| خلفية عن مكون البرنامج/المشروع | | | | | |
| مكان التنفيذ | لجأت بلدية البيرة لتطبيق قرار رقم (3) لسنة 2017م بنظام مواقف المركبات في مناطق الهيئات المحلية وخاصة مادة (13) المتعلقة بحجز المركبة المتوقفة بشكل يخالف النظام وذلك بهدف تخفيف الازدحام المروري لتركيبة عدادات لمواقف السيارات في المناطق المزدحمة، حيث تزيد البلدية العدد في كل عامين بهدف السماح لأكثر عدد من السيارات من الوقوف في المناطق التجارية المكتظة | | | | |
| جميع احياء مدينة البيرة | | | | | |
| التاريخ المتوقع للبدء بالتنفيذ | | | | | |
| 2024-1 | | | | | |
| مدة التنفيذ | | | | | |
| 3 سنوات | | | | | |
| أهداف مكون البرنامج/المشروع | الفئة/ات المستهدفة (مرأة، شباب، فئات مهمشة، ... الخ) | العدد المتوقع | الأهداف التنموية التي يعمل على تحقيقها | | |
| تخفيف الازدحام المروري | جميع سكان المدينة خصوصا سائقي المركبات | - | <ul style="list-style-type: none"> تطوير خطة تنفيذ لمقترحات الخطة المرورية. | | |
| وصف مختصر لمكون البرنامج/المشروع وتكاليفه التقديرية | | | | | |
| عناصر مكون البرنامج/المشروع (بما في ذلك خدمات استشارية، معدات، بضائع، ... الخ) حسب مراحله | | التكلفة التقديرية (دولار) حسب سنوات الخطة | | | |
| | | الاولى | الثانية | الثالثة | الرابعة |
| إعداد وثائق العطاء والمخططات وجداول الكميات وطرح وإحالة العطاء | | - | | | |
| تنفيذ المشروع من خلال ضامن خارجي | | 0 | 0 | 0 | 0 |
| المجموع (بالأرقام) | | 0 دولار | | | |
| متطلبات الأراضي (في حال ان مكون البرنامج/المشروع ذي بعد مكاني) | | | | | |
| <input checked="" type="checkbox"/> الأرض متوفرة <input type="checkbox"/> الأرض غير متوفرة <input type="checkbox"/> المشروع ليس ذي بعد مكاني | | كيف؟- | | | |
| في حالة عدم توفر الأرض، ما هي الترتيبات اللازمة لتوفيرها؟- | | من؟- | | | |
| | | العائد المادي السنوي المتوقع (\$)-؟- | | | |
| هل مكون البرنامج/المشروع ذو بعد مكاني؟ اذا كان نعم أدرج الخارطة | | <input checked="" type="checkbox"/> نعم <input type="checkbox"/> لا | | | |
| جهة التنفيذ المقترحة | | | | | |
| الهيئة المحلية (حدد القسم/الأقسام المعنية) | | جهات أخرى (حدد) | | | |
| دائرة الهندسة/ قسم ادارة المشاريع | | المالية | | | |
| جهة التمويل المقترحة | | | | | |
| الهيئة المحلية (حدد ما يلي) | | جهات أخرى (حدد) | | | |
| بند الموازنة التي يندرج المشروع ضمنه: موازنه عامة | | | | | |

| | | | |
|---|--|--|--|
| هل تم الحصول على موافقتها المبدئية؟ <input checked="" type="checkbox"/> نعم <input type="checkbox"/> لا | | تكاليف تنفيذ مكون البرنامج/المشروع <input checked="" type="checkbox"/> متوفرة <input type="checkbox"/> متوفرة جزئيا <input type="checkbox"/> غير متوفرة | |
| المصادر/الاحتياجات اللازمة لتنفيذ مكون البرنامج/المشروع | | | |
| بناء قدرات الجهة المنفذة <input checked="" type="checkbox"/> غير مطلوب <input type="checkbox"/> مطلوب (حدد): <input type="checkbox"/> دعم جماهيري <input type="checkbox"/> مطلوب <input type="checkbox"/> مطلوب جزئيا <input checked="" type="checkbox"/> غير مطلوب <input type="checkbox"/> | | الموارد البشرية <input checked="" type="checkbox"/> متوفرة <input type="checkbox"/> متوفرة جزئيا <input type="checkbox"/> غير متوفرة <input type="checkbox"/> دراسات/مخططات <input checked="" type="checkbox"/> متوفرة <input type="checkbox"/> متوفرة جزئيا <input type="checkbox"/> غير متوفرة <input type="checkbox"/> | |
| الآثار المتوقعة لتنفيذ مكون البرنامج/المشروع | | | |
| تدابير التخفيف: | | سلبية:- | إيجابية: <ul style="list-style-type: none"> يمكن وصول المواطنين لأراضيهم وتوسعة المدينة تحسين شبكة الطرق وتخفيف الضغط المروري |
| المخاطر/المعيقات التي تواجه تنفيذ مكون البرنامج/المشروع | | | |
| إجراءات التغلب عليها | | المخاطر/المعيقات | |
| • توعية المواطنين | | • قلة الوعي لدى المواطنين | |
| خارطة البعد المكاني لمكون البرنامج/المشروع | | | |

| ملخص مكون برنامج/ مشروع | | | | | |
|---|--|---|--|---|--|
| اسم مكون البرنامج/المشروع: البدء بتنفيذ مقطع مدينة البيرة من الطريق الدائري | | الرقم: EI/04-R7 | | البرنامج: البنية التحتية والبيئية | |
| مكان التنفيذ | | خلفية عن مكون البرنامج/المشروع | | | |
| جميع احياء مدينة البيرة | | <p>يوجد في المدينة وحسب المخطط الهيكلي طرق بطول 141 كم مصدقة، وتعتبر الطرق في مدينة البيرة جيدة نسبياً وبتغطية جيدة جداً أي بنسبة 96% من المناطق المبنية، والجدير بالذكر أن نسبة الطرق المعبدة في المدينة 89% من الطرق المصدقة في المخطط الهيكلي للمدينة وبطول 130,000 م.</p> <p>والجدير بالذكر أنه يمكن تصنيف الطرق في المدينة حسب الدراسات المتوفرة في البلدية كما يلي:</p> <p>4. الشوارع التي عرضها 8 متر أو أقل تعتبر شوارع فرعية وعددها 615 شارع.</p> <p>5. الشوارع التي عرضها يتراوح ما بين 8-14 متر تعتبر شوارع ثانوية وعددها 371 شارع .</p> <p>6. الشوارع التي عرضها 14 متر فما فوق فتصنف شوارع رئيسية وعددها 44 شارع .</p> | | | |
| التاريخ المتوقع للبدء بالتنفيذ | | | | | |
| 2023-10 | | | | | |
| مدة, التنفيذ | | | | | |
| 3 سنوات وربع | | | | | |
| أهداف مكون البرنامج/المشروع | | الفئة/ات المستهدفة (مرأة، شباب، فئات مهمشة، ... الخ) | | العدد المتوقع | |
| الأهداف التنموية التي يعمل على تحقيقها | | جميع سكان المدينة خصوصاً سائقي المركبات | | - | |
| تطوير خطة تنفيذ لمقترحات الخطة المرورية. | | تحسين البنية التحتية للارصفة والطرق القائمة | | تأهيل وتحسين البنية التحتية والطرق. | |
| توسعة استغلال الأراضي | | | | | |
| تخفيف من الازمة المرورية في مركز المدينة | | وصف مختصر لمكون البرنامج/المشروع وتكاليفه التقديرية | | عناصر مكون البرنامج/المشروع (بما في ذلك خدمات استشارية، معدات، بضائع، ... الخ) حسب مراحله | |
| المشاريع التي تمثل متطلباً سابقاً مكون البرنامج/المشروع | | التكلفة التقديرية (1000 دولار) حسب سنوات الخطة | | الاولى | |
| اعداد وثائق العطاء ودراساتها وطرحها | | الثالثة | | الثانية | |
| | | الرابعة | | الاولى | |
| | | 20 | | - | |
| 2160 | | 2160 | | 2160 | |
| تنفيذ المشروع | | -- | | | |

| | | | |
|--|---|--|--|
| 6500 دولار | | المجموع (بالأرقام) | |
| عملية الإدارة والتشغيل والصيانة | | متطلبات الأراضي (في حال ان مكون البرنامج/المشروع ذي بعد مكاني) | |
| كيف؟- | <input checked="" type="checkbox"/> الأرض متوفرة <input type="checkbox"/> الأرض غير متوفرة <input type="checkbox"/> المشروع ليس ذي بعد مكاني | | |
| من؟- | في حالة عدم توفر الأرض، ما هي الترتيبات اللازمة لتوفيرها؟- | | |
| العائد المادي السنوي المتوقع (\$)- | | | |
| لا <input type="checkbox"/> نعم <input checked="" type="checkbox"/> | هل مكون البرنامج/المشروع ذو بعد مكاني؟ اذا كان نعم أدرج الخارطة | | |
| جهة التنفيذ المقترحة | | | |
| جهات أخرى (حدد) | | الهيئة المحلية (حدد القسم/الأقسام المعنية) | |
| وزارة المالية الفلسطينية | | دائرة الهندسة/ دائرة التخطيط | |
| جهة التمويل المقترحة | | | |
| جهات أخرى (حدد) | | الهيئة المحلية (حدد ما يلي) | |
| | | بند الموازنة التي يندرج المشروع ضمنه: موازنه عامة | |
| هل تم الحصول على موافقتها المبدئية؟ <input checked="" type="checkbox"/> نعم <input type="checkbox"/> لا | | تكاليف تنفيذ مكون البرنامج/المشروع <input checked="" type="checkbox"/> متوفرة <input type="checkbox"/> متوفرة جزئيا <input type="checkbox"/> غير متوفرة | |
| المصادر/الاحتياجات اللازمة لتنفيذ مكون البرنامج/المشروع | | | |
| بناء قدرات الجهة المنفذة <input checked="" type="checkbox"/> غير مطلوب مطلوب (حدد): <input type="checkbox"/> دعم جماهيري <input type="checkbox"/> مطلوب <input type="checkbox"/> مطلوب جزئيا <input checked="" type="checkbox"/> غير مطلوب | | الموارد البشرية <input checked="" type="checkbox"/> متوفرة <input type="checkbox"/> متوفرة جزئيا <input type="checkbox"/> غير متوفرة دراسات/مخططات <input checked="" type="checkbox"/> متوفرة <input type="checkbox"/> متوفرة جزئيا <input type="checkbox"/> غير متوفرة | |
| الآثار المتوقعة لتنفيذ مكون البرنامج/المشروع | | | |
| تدابير التخفيف: | سلبية:- | ايجابية: • يمكن وصول المواطنين لأراضيهم وتوسعة المدينة • تحسين شبكة الطرق وتخفيف الضغط المروري | |
| المخاطر/المعيقات التي تواجه تنفيذ مكون البرنامج/المشروع | | | |
| إجراءات التغلب عليها | | المخاطر/المعيقات | |
| البحث عن ممول خارجي | | عدم توفر التمويل من وزارة المالية | |
| محاولة الحصول على الموافقات بشتى الطرق | | الاحتلال في المناطق المتداخلة | |
| توعية المواطنين | | قلة الوعي لدى المواطنين | |
| خارطة البعد المكاني لمكون البرنامج/المشروع | | | |

| ملخص مكون برنامج/ مشروع | | | | | |
|---|--|--|----------------------------|--|--|
| اسم مكون البرنامج/المشروع: استملاك مؤقت للاراضي الفارغة لحل اشكالية مواقف السيارات العامة | | الرقم: EI/04-R9 | | البرنامج: البنية التحتية والبيئية | |
| مكان التنفيذ | | خلفية عن مكون البرنامج/المشروع | | | |
| جميع احياء مدينة البيرة | | الهدف هو منع الوقوف في الشوارع الحيوية المزدحمة، وحل مشكلة ذلك عبر استئجار قطع الاراضي الفارغة واستعمالها كمواقف مجانية للسيارات او باسعار رمزية للتشجيع على عدم الوقوف في الشارع. | | | |
| التاريخ المتوقع للبدء بالتنفيذ | | | | | |
| 2025-1 | | | | | |
| مدة التنفيذ | | | | | |
| عامان | | | | | |
| أهداف مكون البرنامج/المشروع | | الفئة/ات المستهدفة (مرأة، شباب، فئات مهمشة، ... الخ) | | العدد المتوقع | |
| الأهداف التنموية التي يعمل على تحقيقها | | جميع سكان المدينة خصوصا سائقي المركبات | | - | |
| <ul style="list-style-type: none"> تطوير خطة تنفيذ لمقترحات الخطة المرورية. تحسين البنية التحتية للارصفة والطرق القائمة | | | | | |
| المشاريع التي تمثل متطلبات سابقا مكون البرنامج/المشروع | | وصف مختصر لمكون البرنامج/المشروع وتكاليفه التقديرية | | | |
| | | عناصر مكون البرنامج/المشروع (بما في ذلك خدمات استشارية، معدات، بضائع، ... الخ) حسب مراحله | | التكلفة التقديرية (1000 دولار) حسب سنوات الخطة | |
| اعداد وثائق العطاء ودراساتها وطرحها | | الاولى | | الثانية | |
| | | | | | |
| | | 0 | | 0 | |
| | | 500 | | 500 | |
| | | 1000 دولار | | | |
| متطلبات الأراضي (في حال ان مكون البرنامج/المشروع ذي بعد مكاني) | | عملية الإدارة والتشغيل والصيانة | | | |
| <input type="checkbox"/> الأرض متوفرة <input checked="" type="checkbox"/> الأرض غير متوفرة <input type="checkbox"/> المشروع ليس ذي بعد مكاني | | كيف؟- | | | |
| في حالة عدم توفر الأرض، ما هي الترتيبات اللازمة لتوفيرها؟- | | من؟- | | | |
| | | العائد المادي السنوي المتوقع (\$)؟؟- | | | |
| هل مكون البرنامج/المشروع ذو بعد مكاني؟ اذا كان نعم أدرج الخارطة | | <input checked="" type="checkbox"/> نعم <input type="checkbox"/> لا | | | |
| جهة التنفيذ المقترحة | | | | | |
| الهيئة المحلية (حدد القسم/الأقسام المعنية) | | | جهات أخرى (حدد) | | |
| دائرة الهندسة/ دائرة التخطيط | | | الدائرة القانونية/ المالية | | |
| جهة التمويل المقترحة | | | | | |

| الهيئة المحلية (حدد ما يلي) | جهات أخرى (حدد) |
|--|--|
| بند الموازنة التي يندرج المشروع ضمنه: موازنه عامة | |
| تكاليف تنفيذ مكون البرنامج/المشروع <input checked="" type="checkbox"/> متوفرة <input type="checkbox"/> متوفرة جزئياً <input type="checkbox"/> غير متوفرة | هل تم الحصول على موافقتها المبدئية؟ <input checked="" type="checkbox"/> نعم <input type="checkbox"/> لا |
| المصادر/الاحتياجات اللازمة لتنفيذ مكون البرنامج/المشروع | |
| الموارد البشرية <input checked="" type="checkbox"/> متوفرة <input type="checkbox"/> متوفرة جزئياً <input type="checkbox"/> غير متوفرة | بناء قدرات الجهة المنفذة <input checked="" type="checkbox"/> غير مطلوب <input type="checkbox"/> مطلوب (حدد): |
| دراسات/مخططات <input checked="" type="checkbox"/> متوفرة <input type="checkbox"/> متوفرة جزئياً <input type="checkbox"/> غير متوفرة | دعم جماهيري <input type="checkbox"/> مطلوب <input type="checkbox"/> مطلوب جزئياً <input checked="" type="checkbox"/> غير مطلوب |
| الآثار المتوقعة لتنفيذ مكون البرنامج/المشروع | |
| إيجابية: | سلبية:- |
| <ul style="list-style-type: none"> يمكن وصول المواطنين لأراضيهم وتوسعة المدينة تحسين شبكة الطرق وتخفيف الضغط المروري | تدابير التخفيف: |
| المخاطر/المعيقات التي تواجه تنفيذ مكون البرنامج/المشروع | |
| المخاطر/المعيقات | إجراءات التغلب عليها |
| <ul style="list-style-type: none"> عدم توفر التمويل من وزارة المالية | <ul style="list-style-type: none"> البحث عن ممول خارجي |
| خارطة البعد المكاني لمكون البرنامج/المشروع | |

| ملخص مكون برنامج/ مشروع | | | | | |
|---|--|---|---------|---|---------|
| اسم مكون البرنامج/المشروع: تعيين مهندس مرور في البلدية | | الرقم: EI/04-R10 | | البرنامج: البنية التحتية والبيئية | |
| مكان التنفيذ | | خلفية عن مكون البرنامج/المشروع | | | |
| جميع احياء مدينة البيرة | | لتحسين نظام النقل في البيرة؛ يجب العمل على تحقيق أربعة أهداف وهي: | | | |
| التاريخ المتوقع للبدء بالتنفيذ | | 1. تخفيف الازدحام المروري. | | | |
| 2023-7 | | 2. تحسين الوصول والتغطية للطرق. | | | |
| مدة, التنفيذ | | 3. تحسين الامان في المنظومة المرورية. | | | |
| ثلاث اعوام ونصف | | 4. تحسين استدامة قطاع المواصلات من الناحية المالية والمؤسساتية. | | | |
| الأهداف التنموية التي يعمل على تحقيقها | | العدد المتوقع | | الفئة/ات المستهدفة (مرأة، شباب، فئات مهمشة، ... الخ) | |
| تطوير خطة تنفيذ لمقترحات الخطة المرورية. | | 120000 | | جميع سكان المدينة | |
| | | | | <ul style="list-style-type: none"> تأهيل وتحسين البنية التحتية والطرق. تخفيف من الازمة المرورية في مركز المدينة تحسين الامان في المنظومة المرورية. | |
| المشاريع التي تمثل متطلبا سابقا مكون البرنامج/المشروع | | وصف مختصر لمكون البرنامج/المشروع وتكاليفه التقديرية | | | |
| | | التكلفة التقديرية (1000 دولار) حسب سنوات الخطة | | عناصر مكون البرنامج/المشروع (بما في ذلك خدمات استشارية، معدات، بضائع، ... الخ) حسب مراحله | |
| اعداد وثائق العطاء ودراساتها وطرحها | | الاولى | الثانية | الثالثة | الرابعة |
| | | 13 | 21 | 21 | 21 |
| | | تعيين المهندس | | | |
| | | المجموع (بالأرقام) | | | |
| | | 76 دولار | | | |
| متطلبات الأراضي (في حال ان مكون البرنامج/المشروع ذي بعد مكاني) | | عملية الإدارة والتشغيل والصيانة | | | |
| <input type="checkbox"/> الأرض متوفرة <input checked="" type="checkbox"/> الأرض غير متوفرة <input type="checkbox"/> المشروع ليس ذي بعد مكاني | | كيف؟- | | | |
| في حالة عدم توفر الأرض، ما هي الترتيبات اللازمة لتوفيرها؟- | | من؟- | | | |
| | | العائد المادي السنوي المتوقع (\$)-؟- | | | |
| هل مكون البرنامج/المشروع ذو بعد مكاني؟ إذا كان نعم أدرج الخارطة | | <input checked="" type="checkbox"/> نعم <input type="checkbox"/> لا | | | |
| جهة التنفيذ المقترحة | | | | | |

| | | | |
|--|--|--|--|
| الهيئة المحلية (حدد القسم/الأقسام المعنية) | | جهات أخرى (حدد) | |
| دائرة الهندسة/ دائرة التخطيط | | الدائرة القانونية/ المالية | |
| جهة التمويل المقترحة | | | |
| الهيئة المحلية (حدد ما يلي) | | جهات أخرى (حدد) | |
| بند الموازنة التي يندرج المشروع ضمنه: موازنه عامة | | | |
| تكاليف تنفيذ مكون البرنامج/ المشروع <input checked="" type="checkbox"/> متوفرة <input type="checkbox"/> متوفرة جزئياً <input type="checkbox"/> غير متوفرة | | هل تم الحصول على موافقتها المبدئية؟ <input checked="" type="checkbox"/> نعم <input type="checkbox"/> لا | |
| المصادر/الاحتياجات اللازمة لتنفيذ مكون البرنامج/المشروع | | | |
| الموارد البشرية <input checked="" type="checkbox"/> متوفرة <input type="checkbox"/> متوفرة جزئياً <input type="checkbox"/> غير متوفرة دراسات/مخططات <input checked="" type="checkbox"/> متوفرة <input type="checkbox"/> متوفرة جزئياً <input type="checkbox"/> غير متوفرة | | بناء قدرات الجهة المنفذة <input checked="" type="checkbox"/> غير مطلوب <input type="checkbox"/> مطلوب (حدد): دعم جماهيري <input type="checkbox"/> مطلوب <input type="checkbox"/> مطلوب جزئياً <input checked="" type="checkbox"/> غير مطلوب | |
| الآثار المتوقعة لتنفيذ مكون البرنامج/المشروع | | | |
| ايجابية: • يمكن وصول المواطنين لأراضيهم وتوسعة المدينة • تحسين شبكة الطرق وتخفيف الضغط المروري | | سلبية: - تدابير التخفيف: | |
| المخاطر/المعيقات التي تواجه تنفيذ مكون البرنامج/المشروع | | | |
| المخاطر/المعيقات | | إجراءات التغلب عليها | |
| • قلة المهندسين المختصين بالمرور • البحث والاستفسار من جامعة النجاح ونقابة المهندسين | | | |
| خارطة البعد المكاني لمكون البرنامج/المشروع | | | |

| ملخص مكون برنامج/ مشروع | | | | | |
|--|--|---|-----------------|--|--|
| اسم مكون البرنامج/المشروع: عمل دراسة تحليلية لإيجاد أفضل البدائل لإستغلال الطاقة البديلة. | | الرقم: EI/05-E1 | | البرنامج: البنية التحتية والبيئية | |
| خلفية عن مكون البرنامج/المشروع | | | | | |
| تقوم البلدية بدفع ما يقارب الربع مليون شيكل شهريا وذلك بدل اثمان استهلاك كهرباء، وعليه ولترشيد استهلاك الطاقة واستغلال اسطح مباني البلدية والحفاظ على البيئة واستخدام الطاقة النظيفة، فلا بد من عمل دراسة تحليلية لإيجاد أفضل البدائل لإستغلال الطاقة البديلة. | | مكان التنفيذ | | جميع احياء مدينة البيرة | |
| | | التاريخ المتوقع للبدء بالتنفيذ | | 2024-1 | |
| | | مدة التنفيذ | | عام واحد | |
| أهداف مكون البرنامج/المشروع | | الفئة/ات المستهدفة (مرأة، شباب، فئات مهمشة، ... الخ) | | العدد المتوقع | |
| <ul style="list-style-type: none"> • إنشاء المشروع سيعمل على تخفيض التكاليف الجارية. • إنشاء هذا المشروع سيزود مرافق البلدية بالطاقة النظيفة | | جميع سكان المدينة | | <ul style="list-style-type: none"> • 120000 | |
| | | ترشيد استهلاك الطاقة | | الحفاظ على البيئة | |
| وصف مختصر لمكون البرنامج/المشروع وتكاليفه التقديرية | | | | | |
| عناصر مكون البرنامج/المشروع (بما في ذلك خدمات استشارية، معدات، بضائع، ... الخ) حسب مراحله | | التكلفة التقديرية (1000 دولار) حسب سنوات الخطة | | المشاريع التي تمثل متطلباتها سابقا مكون البرنامج/المشروع | |
| | | الاولى | | الثانية | |
| | | الثالثة | | الرابعة | |
| عمل دراسة تحليلية لإيجاد أفضل البدائل لإستغلال الطاقة البديلة. | | 0 | | 10 | |
| المجموع (بالأرقام) | | 10 | | الف دولار | |
| متطلبات الأراضي (في حال ان مكون البرنامج/المشروع ذي بعد مكاني) | | عملية الإدارة والتشغيل والصيانة | | | |
| <input checked="" type="checkbox"/> الأرض متوفرة <input type="checkbox"/> الأرض غير متوفرة <input type="checkbox"/> المشروع ليس ذي بعد مكاني | | كيف؟- | | | |
| في حالة عدم توفر الأرض، ما هي الترتيبات اللازمة لتوفيرها؟- | | من؟- | | | |
| | | العائد المادي السنوي المتوقع (\$)؟؟- | | | |
| هل مكون البرنامج/المشروع ذو بعد مكاني؟ اذا كان نعم أدرج الخارطة | | <input checked="" type="checkbox"/> نعم <input type="checkbox"/> لا | | | |
| جهة التنفيذ المقترحة | | | | | |
| الهيئة المحلية (حدد القسم/الأقسام المعنية) | | | جهات أخرى (حدد) | | |
| دائرة الهندسة | | | دائرة التخطيط | | |
| جهة التمويل المقترحة | | | | | |
| الهيئة المحلية (حدد ما يلي) | | | جهات أخرى (حدد) | | |
| بند الموازنة التي يندرج المشروع ضمنه: موازنه عامة | | | | | |

| | | | |
|--|--|--|--|
| هل تم الحصول على موافقتها المبدئية؟ <input checked="" type="checkbox"/> نعم <input type="checkbox"/> لا | | تكاليف تنفيذ مكون البرنامج/المشروع <input checked="" type="checkbox"/> متوفرة <input type="checkbox"/> متوفرة جزئيا <input type="checkbox"/> غير متوفرة | |
| المصادر/الاحتياجات اللازمة لتنفيذ مكون البرنامج/المشروع | | | |
| بناء قدرات الجهة المنفذة <input checked="" type="checkbox"/> غير مطلوب مطلوب (حدد): <input type="checkbox"/> دعم جماهيري <input type="checkbox"/> مطلوب <input type="checkbox"/> مطلوب جزئيا <input checked="" type="checkbox"/> غير مطلوب | | الموارد البشرية <input checked="" type="checkbox"/> متوفرة <input type="checkbox"/> متوفرة جزئيا <input type="checkbox"/> غير متوفرة دراسات/مخططات <input checked="" type="checkbox"/> متوفرة <input type="checkbox"/> متوفرة جزئيا <input type="checkbox"/> غير متوفرة | |
| الآثار المتوقعة لتنفيذ مكون البرنامج/المشروع | | | |
| تدابير التخفيف: | | سلبية:- | ايجابية: • تخفيض التكاليف الجارية. • سيزود مرافق البلدية بالطاقة النظيفة |
| المخاطر/المعيقات التي تواجه تنفيذ مكون البرنامج/المشروع | | | |
| إجراءات التغلب عليها | | المخاطر/المعيقات | |
| • | | • لا يوجد | |
| خارطة البعد المكاني لمكون البرنامج/المشروع | | | |

| ملخص مكون برنامج/ مشروع | | | | | |
|---|--|---|---|-----------------------------------|---------|
| اسم مكون البرنامج/المشروع: تمديد شبكات انارة جديدة وإستبدال وحدات الإنارة القائمة بوحدات موفرة للطاقة | | الرقم: EI/05-E2 | | البرنامج: البنية التحتية والبيئية | |
| خلفية عن مكون البرنامج/المشروع | | | | | |
| مكان التنفيذ | تقوم البلدية بدفع ما يقارب الربع مليون شيكل شهريا وذلك بدل اثمان استهلاك كهرباء، وعليه ولترشيد استهلاك الطاقة واستغلال اسطح مباني البلدية والحفاظ على البيئة واستخدام الطاقة النظيفة، فلا بد من إستبدال وحدات الإنارة القائمة بوحدات موفرة للطاقة. كما ان التوسعة المستمرة لمناطق البناء يتطلب تمديد شبكات انارة جديدة . | | | | |
| جميع احياء مدينة البيرة | | | | | |
| التاريخ المتوقع للبدء بالتنفيذ | | | | | |
| 2023-1 | | | | | |
| مدة التنفيذ | | | | | |
| اربع اعوام | | | | | |
| أهداف مكون البرنامج/المشروع | الفئة/ات المستهدفة (مرأة، شباب، فئات مهمشة، ... الخ) | العدد المتوقع | الأهداف التتموية التي يعمل على تحقيقها | | |
| <ul style="list-style-type: none"> انشاء المشروع سيعمل على تخفيض التكاليف الجارية. تقديم خدمة الانارة لمناطق التوسعة والمناطق المهمشة | جميع سكان المدينة | 60000 | <ul style="list-style-type: none"> ترشيد استهلاك الطاقة الحفاظ على البيئة | | |
| وصف مختصر لمكون البرنامج/المشروع وتكاليفه التقديرية | | | | | |
| عناصر مكون البرنامج/المشروع (بما في ذلك خدمات استشارية، معدات، بضائع، ... الخ) حسب مراحله | | التكلفة التقديرية (1000 دولار) حسب سنوات الخطة | | | |
| | | الاولى | الثانية | الثالثة | الرابعة |
| تمديد شبكات انارة جديدة وإستبدال وحدات الإنارة القائمة بوحدات موفرة للطاقة | | 125 | 125 | 125 | 125 |
| المجموع (بالأرقام) | | 500 ألف دولار | | | |
| متطلبات الأراضي (في حال ان مكون البرنامج/المشروع ذي بعد مكاني) | | عملية الإدارة والتشغيل والصيانة | | | |
| <input checked="" type="checkbox"/> الأرض متوفرة <input type="checkbox"/> الأرض غير متوفرة <input type="checkbox"/> المشروع ليس ذي بعد مكاني | | كيف؟- | | | |
| في حالة عدم توفر الأرض، ما هي الترتيبات اللازمة لتوفيرها؟- | | من؟- | | | |
| | | العائد المادي السنوي المتوقع (\$)؟-- | | | |
| هل مكون البرنامج/المشروع ذو بعد مكاني؟ اذا كان نعم أدرج الخارطة | | <input checked="" type="checkbox"/> نعم <input type="checkbox"/> لا | | | |
| جهة التنفيذ المقترحة | | | | | |
| الهيئة المحلية (حدد القسم/الأقسام المعنية) | | جهات أخرى (حدد) | | | |
| دائرة الهندسة | | دائرة التخطيط | | | |
| جهة التمويل المقترحة | | | | | |
| الهيئة المحلية (حدد ما يلي) | | جهات أخرى (حدد) | | | |

| | |
|--|--|
| بند الموازنة التي يندرج المشروع ضمنه: موازنه عامة | |
| هل تم الحصول على موافقتها المبدئية؟ <input checked="" type="checkbox"/> نعم <input type="checkbox"/> لا | تكاليف تنفيذ مكون البرنامج/المشروع <input checked="" type="checkbox"/> متوفرة <input type="checkbox"/> متوفرة جزئيا <input type="checkbox"/> غير متوفرة |
| المصادر/الاحتياجات اللازمة لتنفيذ مكون البرنامج/المشروع | |
| بناء قدرات الجهة المنفذة <input checked="" type="checkbox"/> غير مطلوب مطلوب (حدد): <input type="checkbox"/> دعم جماهيري <input type="checkbox"/> مطلوب <input type="checkbox"/> مطلوب جزئيا <input checked="" type="checkbox"/> غير مطلوب | الموارد البشرية <input checked="" type="checkbox"/> متوفرة <input type="checkbox"/> متوفرة جزئيا <input type="checkbox"/> غير متوفرة دراسات/مخططات <input checked="" type="checkbox"/> متوفرة <input type="checkbox"/> متوفرة جزئيا <input type="checkbox"/> غير متوفرة |
| الآثار المتوقعة لتنفيذ مكون البرنامج/المشروع | |
| ايجابية: • تخفيض التكاليف الجارية. | سلبية:- تدابير التخفيف: |
| المخاطر/المعيقات التي تواجه تنفيذ مكون البرنامج/المشروع | |
| المخاطر/المعيقات | إجراءات التغلب عليها |
| • لا يوجد | • |
| خارطة البعد المكاني لمكون البرنامج/المشروع | |

| ملخص مكون برنامج/ مشروع | | | | | |
|---|---|---|--|-----------------------------------|---------|
| اسم مكون البرنامج/المشروع: تأهيل وصيانة شبكة الانارة القديمة | | الرقم: EI/05-E3 | | البرنامج: البنية التحتية والبيئية | |
| خلفية عن مكون البرنامج/المشروع | | | | | |
| مكان التنفيذ | يوجد في مدينة البيرة ما يقارب 7000 كشاف و 58 خزانة كهرباء، وهذه الكشافات والخزائن بحاجة لصيانة مستمرة | | | | |
| جميع احياء مدينة البيرة | | | | | |
| التاريخ المتوقع للبدء بالتنفيذ | | | | | |
| 2023-1 | | | | | |
| مدة, التنفيذ | | | | | |
| اربع اعوام | | | | | |
| أهداف مكون البرنامج/المشروع | الفئة/ات المستهدفة (مرأة، شباب، فئات مهمشة، ... الخ) | العدد المتوقع | الأهداف التنموية التي يعمل على تحقيقها | | |
| • استمرا تقديم خدمة الانارة لجميع مناطق المدينة | جميع سكان المدينة | • 120000 | • خدمة المواطن | | |
| وصف مختصر لمكون البرنامج/المشروع وتكاليفه التقديرية | | | | | |
| عناصر مكون البرنامج/المشروع (بما في ذلك خدمات استشارية، معدات، بضائع، ... الخ) حسب مراحله | | التكلفة التقديرية (1000 دولار) حسب سنوات الخطة | | | |
| | | الاولى | الثانية | الثالثة | الرابعة |
| تأهيل وصيانة شبكة الانارة القديمة | | 37.5 | 37.5 | 37.5 | 37.5 |
| المجموع (بالأرقام) | | 150 ألف دولار | | | |
| متطلبات الأراضي (في حال ان مكون البرنامج/المشروع ذي بعد مكاني) | | | | | |
| <input checked="" type="checkbox"/> الأرض متوفرة <input type="checkbox"/> الأرض غير متوفرة <input type="checkbox"/> المشروع ليس ذي بعد مكاني | | كيف؟ - | | | |
| في حالة عدم توفر الأرض، ما هي الترتيبات اللازمة لتوفيرها؟ - | | من؟ - | | | |
| | | العائد المادي السنوي المتوقع (\$)-؟ - | | | |
| هل مكون البرنامج/المشروع ذو بعد مكاني؟ اذا كان نعم أدرج الخارطة | | <input checked="" type="checkbox"/> نعم <input type="checkbox"/> لا | | | |
| جهة التنفيذ المقترحة | | | | | |
| الهيئة المحلية (حدد القسم/الأقسام المعنية) | | جهات أخرى (حدد) | | | |
| دائرة الهندسة | | دائرة التخطيط | | | |
| جهة التمويل المقترحة | | | | | |
| الهيئة المحلية (حدد ما يلي) | | جهات أخرى (حدد) | | | |
| بند الموازنة التي يندرج المشروع ضمنه: موازنه عامة | | | | | |
| تكاليف تنفيذ مكون البرنامج/المشروع <input checked="" type="checkbox"/> متوفرة <input type="checkbox"/> | | هل تم الحصول على موافقتها المبدئية؟ <input checked="" type="checkbox"/> نعم <input type="checkbox"/> لا | | | |

| | | | |
|---|--|--|---------------------------------------|
| | | متوفرة جزئياً <input type="checkbox"/> غير متوفرة <input type="checkbox"/> | |
| المصادر/الاحتياجات اللازمة لتنفيذ مكون البرنامج/المشروع | | | |
| بناء قدرات الجهة المنفذة <input checked="" type="checkbox"/> غير مطلوب <input type="checkbox"/> مطلوب (حدد): <input type="checkbox"/> دعم جماهيري <input type="checkbox"/> مطلوب <input type="checkbox"/> مطلوب جزئياً <input checked="" type="checkbox"/> غير مطلوب <input type="checkbox"/> | | الموارد البشرية <input checked="" type="checkbox"/> متوفرة <input type="checkbox"/> متوفرة <input type="checkbox"/> جزئياً <input type="checkbox"/> غير متوفرة <input type="checkbox"/> دراسات/مخططات <input checked="" type="checkbox"/> متوفرة <input type="checkbox"/> متوفرة <input type="checkbox"/> جزئياً <input type="checkbox"/> غير متوفرة <input type="checkbox"/> | |
| الآثار المتوقعة لتنفيذ مكون البرنامج/المشروع | | | |
| تدابير التخفيف: | | سلبية:- | ايجابية: • تخفيض التكاليف الجارية. |
| المخاطر/المعيقات التي تواجه تنفيذ مكون البرنامج/المشروع | | | |
| إجراءات التغلب عليها | | المخاطر/المعيقات | |
| • | | • لا يوجد | |
| خارطة البعد المكاني لمكون البرنامج/المشروع | | | |

| ملخص مكون برنامج/ مشروع | | | | | |
|--|--|--|-----------------|-----------------------------------|--|
| اسم مكون البرنامج/المشروع: استغلال اسطح مباني البلدية لإنشاء وحدات شمسية | | الرقم: EI/05-E5 | | البرنامج: البنية التحتية والبيئية | |
| خلفية عن مكون البرنامج/المشروع | | | | | |
| مكان التنفيذ | تقوم البلدية بدفع ما يقارب الربع مليون شكيل شهريا وذلك بدل اثمان استهلاك كهرباء، وعليه ولترشيد استهلاك الطاقة واستغلال اسطح مباني البلدية والحفاظ على البيئة واستخدام الطاقة النظيفة، فلا بد من استغلال اسطح مباني البلدية لإنشاء وحدات شمسية. | | | | |
| جميع احياء مدينة البيرة | | | | | |
| التاريخ المتوقع للبدء بالتنفيذ | | | | | |
| 2024-1 | | | | | |
| مدة التنفيذ | | | | | |
| عام واحد | | | | | |
| أهداف مكون البرنامج/المشروع | | الفئة/ات المستهدفة (مرأة، شباب، فئات مهمشة، ... الخ) | | العدد المتوقع | |
| الأهداف التنموية التي يعمل على تحقيقها | | | | | |
| <ul style="list-style-type: none"> • ترشيد استهلاك الطاقة • الحفاظ على البيئة | | جميع سكان المدينة | | 120000 | |
| | | <ul style="list-style-type: none"> • إنشاء المشروع سيعمل على تخفيض التكاليف الجارية. • إنشاء هذا المشروع سيزود مرافق البلدية بالطاقة النظيفة | | | |
| وصف مختصر لمكون البرنامج/المشروع وتكاليفه التقديرية | | | | | |
| المشاريع التي تمثل متطلباتها سابقا مكون البرنامج/المشروع | | عناصر مكون البرنامج/المشروع (بما في ذلك خدمات استشارية، معدات، بضائع، ... الخ) حسب مراحله | | | |
| | | التكلفة التقديرية (1000 دولار) حسب سنوات الخطة | | | |
| | | الاولى الثانية الثالثة الرابعة | | | |
| | | 0 1000 1000 1500 | | | |
| | | المجموع (بالأرقام) | | | |
| | | 3500 الف دولار | | | |
| متطلبات الأراضي (في حال ان مكون البرنامج/المشروع ذي بعد مكاني) | | عملية الإدارة والتشغيل والصيانة | | | |
| <input checked="" type="checkbox"/> الأرض متوفرة <input type="checkbox"/> الأرض غير متوفرة <input type="checkbox"/> المشروع ليس ذي بعد مكاني | | كيف؟- | | | |
| في حالة عدم توفر الأرض، ما هي الترتيبات اللازمة لتوفيرها؟- | | من؟- | | | |
| | | العائد المادي السنوي المتوقع (\$)؟؟- | | | |
| هل مكون البرنامج/المشروع ذو بعد مكاني؟ اذا كان نعم أدرج الخارطة | | <input checked="" type="checkbox"/> نعم <input type="checkbox"/> لا | | | |
| جهة التنفيذ المقترحة | | | | | |
| الهيئة المحلية (حدد القسم/الأقسام المعنية) | | | جهات أخرى (حدد) | | |
| دائرة الهندسة | | | دائرة التخطيط | | |
| جهة التمويل المقترحة | | | | | |
| الهيئة المحلية (حدد ما يلي) | | | جهات أخرى (حدد) | | |
| بند الموازنة التي يندرج المشروع ضمنه: موازنه عامة | | | | | |

| | | | |
|--|--|--|--|
| | | | |
| هل تم الحصول على موافقتها المبدئية؟ <input checked="" type="checkbox"/> نعم <input type="checkbox"/> لا | | تكاليف تنفيذ مكون البرنامج/المشروع <input checked="" type="checkbox"/> متوفرة <input type="checkbox"/> متوفرة جزئيا <input type="checkbox"/> غير متوفرة | |
| المصادر/الاحتياجات اللازمة لتنفيذ مكون البرنامج/المشروع | | | |
| بناء قدرات الجهة المنفذة <input checked="" type="checkbox"/> غير مطلوب مطلوب (حدد): <input type="checkbox"/> دعم جماهيري <input type="checkbox"/> مطلوب <input type="checkbox"/> مطلوب جزئيا <input checked="" type="checkbox"/> غير مطلوب | | الموارد البشرية <input checked="" type="checkbox"/> متوفرة <input type="checkbox"/> متوفرة جزئيا <input type="checkbox"/> غير متوفرة دراسات/مخططات <input checked="" type="checkbox"/> متوفرة <input type="checkbox"/> متوفرة جزئيا <input type="checkbox"/> غير متوفرة | |
| الآثار المتوقعة لتنفيذ مكون البرنامج/المشروع | | | |
| تدابير التخفيف: | | سلبية:- | ايجابية: • تخفيض التكاليف الجارية. • سيزود مرافق البلدية بالطاقة النظيفة |
| المخاطر/المعيقات التي تواجه تنفيذ مكون البرنامج/المشروع | | | |
| إجراءات التغلب عليها | | المخاطر/المعيقات | |
| • تمويلها من موازنة البلدية | | • عدم توفر التمويل | |
| خارطة البعد المكاني لمكون البرنامج/المشروع | | | |

| ملخص مكون برنامج/ مشروع | | | | |
|---|---|---|---|--|
| اسم مكون البرنامج/المشروع: تنفيذ خطة النقل العام وخاصة انشاء محطة نقل عام في شمال المدينة واستغلال المحطة الحالية لغايات مواقف سيارات خاصة | | الرقم: EC/02-14 | | البرنامج: تطوير البيئة الجاذبة للاستثمار |
| خلفية عن مكون البرنامج/المشروع | | | | |
| مكان التنفيذ | الهدف هو منع الوقوف في الشوارع الحيوية المزدحمة، وحل مشكلة ذلك عبر استئجار قطع الاراضي الفارغة واستعمالها كمواقف مجانية للسيارات او باسعار رمزية للتشجيع على عدم الوقوف في الشارع. وتنفيذ خطة النقل العام وخاصة انشاء محطة نقل عام في شمال المدينة واستغلال المحطة الحالية لغايات مواقف سيارات خاصة | | | |
| جميع احياء مدينة البيرة | | | | |
| التاريخ المتوقع للبدء بالتنفيذ | | | | |
| 2025-1 | | | | |
| مدة التنفيذ | | | | |
| عامان | | | | |
| أهداف مكون البرنامج/المشروع | الفئة/ات المستهدفة (مرأة، شباب، فئات مهمشة، ... الخ) | العدد المتوقع | الأهداف التنموية التي يعمل على تحقيقها | |
| <ul style="list-style-type: none"> تأهيل وتحسين البنية التحتية والطرق. تخفيف من الازمة المرورية في مركز المدينة | جميع سكان المدينة خصوصا سائقي المركبات | -25000 | <ul style="list-style-type: none"> تطوير خطة تنفيذ لمقترحات الخطة المرورية. تحسين البنية التحتية للارصفة والطرق القائمة | |
| وصف مختصر لمكون البرنامج/المشروع وتكاليفه التقديرية | | | | |
| عناصر مكون البرنامج/المشروع (بما في ذلك خدمات استشارية، معدات، بضائع، ... الخ) حسب مراحله | | التكلفة التقديرية (1000 دولار) حسب سنوات الخطة | | |
| | | الاولى | الثانية | الثالثة |
| | | | | الرابعة |
| اعداد وثائق العطاء ودراساتها وطرحها | | | | |
| تنفيذ المشروع | | 0 | 0 | 1400 |
| المجموع (بالأرقام) | | 2800 دولار | | |
| متطلبات الأراضي (في حال ان مكون البرنامج/المشروع ذي بعد مكاني) | | عملية الإدارة والتشغيل والصيانة | | |
| <input checked="" type="checkbox"/> الأرض متوفرة <input type="checkbox"/> الأرض غير متوفرة <input type="checkbox"/> المشروع ليس ذي بعد مكاني | | كيف؟- | | |
| في حالة عدم توفر الأرض، ما هي الترتيبات اللازمة لتوفيرها؟- | | من؟- | | |
| | | العائد المادي السنوي المتوقع (\$)-؟- | | |
| هل مكون البرنامج/المشروع ذو بعد مكاني؟ اذا كان نعم أدرج الخارطة | | <input checked="" type="checkbox"/> نعم <input type="checkbox"/> لا | | |
| جهة التنفيذ المقترحة | | | | |
| الهيئة المحلية (حدد القسم/الأقسام المعنية) | | جهات أخرى (حدد) | | |
| دائرة الهندسة/ دائرة التخطيط | | الدائرة القانونية/ المالية | | |

| جهة التمويل المقترحة | |
|---|--|
| الهيئة المحلية (حدد ما يلي) | جهات أخرى (حدد) |
| بند الموازنة التي يندرج المشروع ضمنه: موازنه عامة | |
| تكاليف تنفيذ مكون البرنامج/المشروع <input checked="" type="checkbox"/> متوفرة <input type="checkbox"/> متوفرة جزئيا <input type="checkbox"/> غير متوفرة | هل تم الحصول على موافقتها المبدئية؟ <input checked="" type="checkbox"/> نعم <input type="checkbox"/> لا |
| المصادر/الاحتياجات اللازمة لتنفيذ مكون البرنامج/المشروع | |
| الموارد البشرية <input checked="" type="checkbox"/> متوفرة <input type="checkbox"/> متوفرة جزئيا <input type="checkbox"/> غير متوفرة | بناء قدرات الجهة المنفذة <input checked="" type="checkbox"/> غير مطلوب <input type="checkbox"/> مطلوب (حدد): |
| دراسات/مخططات <input checked="" type="checkbox"/> متوفرة <input type="checkbox"/> متوفرة جزئيا <input type="checkbox"/> غير متوفرة | دعم جماهيري <input type="checkbox"/> مطلوب <input type="checkbox"/> مطلوب جزئيا <input checked="" type="checkbox"/> غير مطلوب <input type="checkbox"/> مطلوب |
| الآثار المتوقعة لتنفيذ مكون البرنامج/المشروع | |
| إيجابية: | سلبية:- |
| <ul style="list-style-type: none"> يمكن وصول المواطنين لأراضيهم وتوسعة المدينة تحسين شبكة الطرق وتخفيف الضغط المروري | تدابير التخفيف: |
| المخاطر/المعيقات التي تواجه تنفيذ مكون البرنامج/المشروع | |
| المخاطر/المعيقات | إجراءات التغلب عليها |
| <ul style="list-style-type: none"> عدم توفر التمويل من وزارة المالية البحث عن ممول خارجي | |
| خارطة البعد المكاني لمكون البرنامج/المشروع | |

| ملخص مكون برنامج/ مشروع | | | | |
|--|--|--|---------------|--|
| اسم مكون البرنامج/المشروع: بناء مدارس (السلامية وام الشرايط) | | الرقم: SO/01-ED1 | | البرنامج: مجال التنمية الاجتماعية |
| مكان التنفيذ | | خلفية عن مكون البرنامج/المشروع | | |
| جميع احياء مدينة البيرة | | على الرغم من وجود 15 مدرسة حكومية وواحدة شرعية واثنان لوكالة الغوث في مدينة البيرة، الا ان هناك حاجة ماسة لبناء مدارس اضافية بسبب زيادة اعداد الطلاب في المدينة وخاصة في ظل الهجرة الداخلية من الشمال والجنوب للمدينة. | | |
| التاريخ المتوقع للبدء بالتنفيذ | | | | |
| 2023-10 | | | | |
| مدة, التنفيذ | | | | |
| 3 سنوات وربع | | | | |
| أهداف مكون البرنامج/المشروع | | الفئة/ات المستهدفة (مرأة، شباب، فئات مهمشة، ... الخ) | العدد المتوقع | الأهداف التنموية التي يعمل على تحقيقها |
| <ul style="list-style-type: none"> تحسين البيئة التعليمية. زيادة عدد الطلاب في المدارس الحكومية. تقليل اعداد الطلاب في الصفوف تخفيض تكلفة المواصلات على سكان المدينة | | اغلبية طلاب المدينة خصوصا منطقتي ام الشرايط والسلامية | 2500- | <ul style="list-style-type: none"> تحسين البيئة التعليمية |
| وصف مختصر لمكون البرنامج/المشروع وتكاليفه التقديرية | | المشاريع التي تمثل متطلباتها سابقا مكون البرنامج/المشروع | | |
| عناصر مكون البرنامج/المشروع (بما في ذلك خدمات استشارية، معدات، بضائع، ... الخ) حسب مراحله | | التكلفة التقديرية (1000 دولار) حسب سنوات الخطة | | |
| | | الاولى | الثانية | الثالثة |
| | | | | الرابعة |
| تنفيذ المشروع | | 1000 | 2000 | 1200 |
| المجموع (بالأرقام) | | 5200000 دولار | | |
| متطلبات الأراضي (في حال ان مكون البرنامج/المشروع ذي بعد مكاني) | | عملية الإدارة والتشغيل والصيانة | | |
| <input checked="" type="checkbox"/> الأرض متوفرة <input type="checkbox"/> الأرض غير متوفرة <input type="checkbox"/> المشروع ليس ذي بعد مكاني | | كيف؟- | | |
| في حالة عدم توفر الأرض، ما هي الترتيبات اللازمة لتوفيرها؟- | | من؟- | | |
| | | العائد المادي السنوي المتوقع (\$)-؟- | | |
| هل مكون البرنامج/المشروع ذو بعد مكاني؟ اذا كان نعم أدرج الخارطة | | <input checked="" type="checkbox"/> نعم <input type="checkbox"/> لا | | |
| جهة التنفيذ المقترحة | | | | |
| الهيئة المحلية (حدد القسم/الأقسام المعنية) | | جهات أخرى (حدد) | | |
| دائرة الهندسة/ دائرة التخطيط | | التربية والتعليم، المالية | | |

| جهة التمويل المقترحة | |
|---|---|
| الهيئة المحلية (حدد ما يلي) | جهات أخرى (حدد) |
| بند الموازنة التي يندرج المشروع ضمنه: موازنه ضريبية المعارف | |
| تكاليف تنفيذ مكون البرنامج/المشروع <input checked="" type="checkbox"/> متوفرة <input type="checkbox"/> متوفرة جزئيا <input type="checkbox"/> غير متوفرة | هل تم الحصول على موافقتها المبدئية؟ <input checked="" type="checkbox"/> نعم <input type="checkbox"/> لا |
| المصادر/الاحتياجات اللازمة لتنفيذ مكون البرنامج/المشروع | |
| الموارد البشرية <input checked="" type="checkbox"/> متوفرة <input type="checkbox"/> متوفرة جزئيا <input type="checkbox"/> غير متوفرة | بناء قدرات الجهة المنفذة <input checked="" type="checkbox"/> غير مطلوب <input type="checkbox"/> مطلوب (حدد): |
| دراسات/مخططات <input checked="" type="checkbox"/> متوفرة <input type="checkbox"/> متوفرة جزئيا <input type="checkbox"/> غير متوفرة | دعم جماهيري <input type="checkbox"/> مطلوب <input type="checkbox"/> مطلوب جزئيا <input checked="" type="checkbox"/> غير مطلوب |
| الآثار المتوقعة لتنفيذ مكون البرنامج/المشروع | |
| إيجابية: | سلبية:- |
| <ul style="list-style-type: none"> تحسين البيئة التعليمية. زيادة عدد الطلاب في المدارس الحكومية. تقليل اعداد الطلاب في الصفوف تخفيض تكلفة المواصلات على سكان المدينة تخفيف الضغط المروري | <ul style="list-style-type: none"> زيادة الضغط المروري والازعاج في منطقتي المدرستين المقترحتين |
| المخاطر/المعيقات التي تواجه تنفيذ مكون البرنامج/المشروع | |
| المخاطر/المعيقات | إجراءات التغلب عليها |
| <ul style="list-style-type: none"> تأخر التنفيذ من قبل المقاوليين | <ul style="list-style-type: none"> اللجوء لقانون الشراء |
| خارطة البعد المكاني لمكون البرنامج/المشروع | |

| | | | |
|---|--|--|--|
| | | متوفرة جزئياً <input type="checkbox"/> غير متوفرة <input type="checkbox"/> | |
| المصادر/الاحتياجات اللازمة لتنفيذ مكون البرنامج/المشروع | | | |
| بناء قدرات الجهة المنفذة <input checked="" type="checkbox"/> غير مطلوب <input type="checkbox"/> مطلوب (حدد): <input type="checkbox"/> دعم جماهيري <input type="checkbox"/> مطلوب <input type="checkbox"/> مطلوب جزئياً <input checked="" type="checkbox"/> غير مطلوب <input type="checkbox"/> | | الموارد البشرية <input checked="" type="checkbox"/> متوفرة <input type="checkbox"/> متوفرة <input type="checkbox"/> جزئياً <input type="checkbox"/> غير متوفرة <input type="checkbox"/> دراسات/مخططات <input checked="" type="checkbox"/> متوفرة <input type="checkbox"/> متوفرة <input type="checkbox"/> جزئياً <input type="checkbox"/> غير متوفرة <input type="checkbox"/> | |
| الآثار المتوقعة لتنفيذ مكون البرنامج/المشروع | | | |
| تدابير التخفيف: | | سلبية: - | إيجابية: |
| | | | <ul style="list-style-type: none"> تحسين البيئة التعليمية. زيادة عدد الطلاب في المدارس الحكومية. |
| المخاطر/المعيقات التي تواجه تنفيذ مكون البرنامج/المشروع | | | |
| إجراءات التغلب عليها | | المخاطر/المعيقات | |
| <ul style="list-style-type: none"> الضغط على إدارة الشركة لتسريع التنفيذ | | <ul style="list-style-type: none"> تأخر شركة الكهرباء في رفع القدرة الكهربائية | |
| خارطة البعد المكاني لمكون البرنامج/المشروع | | | |

| ملخص مكون برنامج/ مشروع | | | | | | | | | | | | | | | | | |
|--|---------|---|---------------------------|-----------------------------------|--|--------|---------|---------|---------|--|--|--|--|---|---|-----|-----|
| اسم مكون البرنامج/المشروع: توسعة المدارس القائمة وإنشاء قاعات مدرسية. | | الرقم: SO/01-ED3 | | البرنامج: مجال التنمية الاجتماعية | | | | | | | | | | | | | |
| مكان التنفيذ | | خلفية عن مكون البرنامج/المشروع | | | | | | | | | | | | | | | |
| جميع احياء مدينة البيرة | | على الرغم من وجود 15 مدرسة حكومية وواحدة شرعية واثنان لوكالة الغوث في مدينة البيرة، إلا ان هناك حاجة ماسة لتوسعة المدارس القائمة بسبب زيادة اعداد الطلاب في المدينة وخاصة في ظل الهجرة الداخلية من الشمال والجنوب للمدينة. | | | | | | | | | | | | | | | |
| التاريخ المتوقع للبدء بالتنفيذ | | | | | | | | | | | | | | | | | |
| 2025-1 | | | | | | | | | | | | | | | | | |
| مدة, التنفيذ | | | | | | | | | | | | | | | | | |
| امان | | | | | | | | | | | | | | | | | |
| أهداف مكون البرنامج/المشروع | | الفئة/ات المستهدفة (مرأة، شباب، فئات مهمشة، ... الخ) | | العدد المتوقع | | | | | | | | | | | | | |
| الأهداف التنموية التي يعمل على تحقيقها | | | | | | | | | | | | | | | | | |
| <ul style="list-style-type: none"> تحسين البيئة التعليمية. زيادة عدد الطلاب في المدارس الحكومية. تقليل اعداد الطلاب في الصفوف تخفيض تكلفة المواصلات على سكان المدينة | | اغلبية طلاب المدينة | | 2500- | | | | | | | | | | | | | |
| المشاريع التي تمثل متطلباتها سابقا مكون البرنامج/المشروع | | وصف مختصر لمكون البرنامج/المشروع وتكاليفه التقديرية | | | | | | | | | | | | | | | |
| | | عناصر مكون البرنامج/المشروع (بما في ذلك خدمات استشارية، معدات، بضائع، ... الخ) حسب مراحله | | | | | | | | | | | | | | | |
| اعداد وثائق العطاء ودراساتها وطرحها | | <table border="1"> <thead> <tr> <th>الاولى</th> <th>الثانية</th> <th>الثالثة</th> <th>الرابعة</th> </tr> </thead> <tbody> <tr> <td></td> <td></td> <td></td> <td></td> </tr> <tr> <td>0</td> <td>0</td> <td>600</td> <td>400</td> </tr> </tbody> </table> | | | | الاولى | الثانية | الثالثة | الرابعة | | | | | 0 | 0 | 600 | 400 |
| الاولى | الثانية | الثالثة | الرابعة | | | | | | | | | | | | | | |
| | | | | | | | | | | | | | | | | | |
| 0 | 0 | 600 | 400 | | | | | | | | | | | | | | |
| تنفيذ المشروع | | المجموع (بالأرقام) | | | | | | | | | | | | | | | |
| | | 1000000 دولار | | | | | | | | | | | | | | | |
| متطلبات الأراضي (في حال ان مكون البرنامج/المشروع ذي بعد مكاني) | | عملية الإدارة والتشغيل والصيانة | | | | | | | | | | | | | | | |
| <input checked="" type="checkbox"/> الأرض متوفرة <input type="checkbox"/> الأرض غير متوفرة <input type="checkbox"/> المشروع ليس ذي بعد مكاني | | كيف؟- | | | | | | | | | | | | | | | |
| في حالة عدم توفر الأرض، ما هي الترتيبات اللازمة لتوفيرها؟- | | من؟- | | | | | | | | | | | | | | | |
| | | العائد المادي السنوي المتوقع (\$)؟؟- | | | | | | | | | | | | | | | |
| هل مكون البرنامج/المشروع ذو بعد مكاني؟ اذا كان نعم أدرج الخارطة | | <input checked="" type="checkbox"/> نعم <input type="checkbox"/> لا | | | | | | | | | | | | | | | |
| جهة التنفيذ المقترحة | | | | | | | | | | | | | | | | | |
| الهيئة المحلية (حدد القسم/الأقسام المعنية) | | | جهات أخرى (حدد) | | | | | | | | | | | | | | |
| دائرة الهندسة/ دائرة التخطيط | | | التربية والتعليم، المالية | | | | | | | | | | | | | | |
| جهة التمويل المقترحة | | | | | | | | | | | | | | | | | |

| الهيئة المحلية (حدد ما يلي) | | جهات أخرى (حدد) |
|--|--|--|
| بند الموازنة التي يندرج المشروع ضمنه: موازنه ضريبية المعارف | | |
| تكاليف تنفيذ مكون البرنامج/المشروع <input checked="" type="checkbox"/> متوفرة <input type="checkbox"/> متوفرة جزئياً <input type="checkbox"/> غير متوفرة | | هل تم الحصول على موافقتها المبدئية؟ <input checked="" type="checkbox"/> نعم <input type="checkbox"/> لا |
| المصادر/الاحتياجات اللازمة لتنفيذ مكون البرنامج/المشروع | | |
| الموارد البشرية <input checked="" type="checkbox"/> متوفرة <input type="checkbox"/> متوفرة جزئياً <input type="checkbox"/> غير متوفرة دراسات/مخططات <input checked="" type="checkbox"/> متوفرة <input type="checkbox"/> متوفرة جزئياً <input type="checkbox"/> غير متوفرة | | بناء قدرات الجهة المنفذة <input checked="" type="checkbox"/> غير مطلوب <input type="checkbox"/> مطلوب (حدد): دعم جماهيري <input type="checkbox"/> مطلوب <input type="checkbox"/> مطلوب جزئياً <input checked="" type="checkbox"/> غير مطلوب |
| الآثار المتوقعة لتنفيذ مكون البرنامج/المشروع | | |
| ايجابية: • تحسين البيئة التعليمية. • زيادة عدد الطلاب في المدارس الحكومية. • تقليل اعداد الطلاب في الصفوف • تخفيض تكلفة المواصلات على سكان المدينة • تخفيف الضغط المروري | | سلبية:- تدابير التخفيف: |
| المخاطر/المعيقات التي تواجه تنفيذ مكون البرنامج/المشروع | | |
| المخاطر/المعيقات | | إجراءات التغلب عليها |
| • تأخر التنفيذ من قبل المقاوليين | | • اللجوء لقانون الشراء |
| خارطة البعد المكاني لمكون البرنامج/المشروع | | |

| الهيئة المحلية (حدد ما يلي) | | جهات أخرى (حدد) |
|--|---------|--|
| بند الموازنة التي يندرج المشروع ضمنه: موازنه ضريبية المعارف | | |
| تكاليف تنفيذ مكون البرنامج/المشروع <input checked="" type="checkbox"/> متوفرة <input type="checkbox"/> متوفرة جزئياً <input type="checkbox"/> غير متوفرة | | هل تم الحصول على موافقتها المبدئية؟ <input checked="" type="checkbox"/> نعم <input type="checkbox"/> لا |
| المصادر/الاحتياجات اللازمة لتنفيذ مكون البرنامج/المشروع | | |
| الموارد البشرية <input checked="" type="checkbox"/> متوفرة <input type="checkbox"/> متوفرة جزئياً <input type="checkbox"/> غير متوفرة دراسات/مخططات <input checked="" type="checkbox"/> متوفرة <input type="checkbox"/> متوفرة جزئياً <input type="checkbox"/> غير متوفرة | | بناء قدرات الجهة المنفذة <input checked="" type="checkbox"/> غير مطلوب <input type="checkbox"/> مطلوب (حدد): دعم جماهيري <input type="checkbox"/> مطلوب <input type="checkbox"/> مطلوب جزئياً <input checked="" type="checkbox"/> غير مطلوب |
| الآثار المتوقعة لتنفيذ مكون البرنامج/المشروع | | |
| إيجابية: | سلبية:- | تدابير التخفيف: |
| • تحسين البيئة التعليمية. | | |
| المخاطر/المعيقات التي تواجه تنفيذ مكون البرنامج/المشروع | | |
| المخاطر/المعيقات | | إجراءات التغلب عليها |
| • تأخر التنفيذ من قبل المقاوليين | | • اللجوء لقانون الشراء |
| خارطة البعد المكاني لمكون البرنامج/المشروع | | |

| ملخص مكون برنامج/ مشروع | | | | | |
|--|--|---|---|-----------------------------------|--|
| اسم مكون البرنامج/المشروع: تزويد المدارس بتقنية التعليم الذكي | | الرقم: SO/01-ED5 | | البرنامج: مجال التنمية الاجتماعية | |
| مكان التنفيذ | | خلفية عن مكون البرنامج/المشروع | | | |
| جميع احياء مدينة البيرة | | يوجد 15 مدرسة حكومية وواحدة شرعية في مدينة البيرة، وهذه المدارس بحاجة ماسة لصيانة وتطوير بشكل مستمر. ومن ضمن هذا التطوير تزويد المدارس بتقنية التعليم الذكي | | | |
| التاريخ المتوقع للبدء بالتنفيذ | | | | | |
| 2023-1 | | | | | |
| مدة, التنفيذ | | | | | |
| ثلاثة اعوام | | | | | |
| الأهداف المكون البرنامج/المشروع | | الفئة/ات المستهدفة (مرأة، شباب، فئات مهمشة، ... الخ) | | العدد المتوقع | |
| تحسين البيئة التعليمية. | | اغلبية طلاب المدينة | | 7500- | |
| ادخال تقنية التعليم الذكي | | | | | |
| الأهداف التنموية التي يعمل على تحقيقها | | وصف مختصر لمكون البرنامج/المشروع وتكاليفه التقديرية | | | |
| تحسين البيئة التعليمية | | عناصر مكون البرنامج/المشروع (بما في ذلك خدمات استشارية، معدات، بضائع، ... الخ) حسب مراحله | | | |
| المشاريع التي تمثل متطلباتها سابقا مكون البرنامج/المشروع | | التكلفة التقديرية (1000 دولار) حسب سنوات الخطة | | | |
| اعداد وثائق العطاء ودراساتها وطرحها | | الاولى | | | |
| | | الثانية | | | |
| | | الثالثة | | | |
| | | الرابعة | | | |
| | | 0 | | | |
| | | 50 | | | |
| | | 100 | | | |
| | | 100 | | | |
| | | 250000 دولار | | | |
| | | المجموع (بالأرقام) | | | |
| | | متطلبات الأراضي (في حال ان مكون البرنامج/المشروع ذي بعد مكاني) | | | |
| | | <input checked="" type="checkbox"/> الأرض متوفرة <input type="checkbox"/> الأرض غير متوفرة <input type="checkbox"/> المشروع ليس ذي بعد مكاني | | | |
| | | كيف؟- | | | |
| | | من؟- | | | |
| | | العائد المادي السنوي المتوقع (\$)؟-- | | | |
| | | هل مكون البرنامج/المشروع ذو بعد مكاني؟ اذا كان نعم أدرج الخارطة | | | |
| | | <input checked="" type="checkbox"/> نعم <input type="checkbox"/> لا | | | |
| جهة التنفيذ المقترحة | | | | | |
| الهيئة المحلية (حدد القسم/الأقسام المعنية) | | | جهات أخرى (حدد) | | |
| دائرة الهندسة | | | التربية والتعليم، المالية | | |
| جهة التمويل المقترحة | | | | | |
| الهيئة المحلية (حدد ما يلي) | | | جهات أخرى (حدد) | | |
| بند الموازنة التي يندرج المشروع ضمنه: موازنه ضريبة المعارف | | | | | |
| تكاليف تنفيذ مكون البرنامج/المشروع | | | هل تم الحصول على موافقتها المبدئية؟ | | |
| <input checked="" type="checkbox"/> متوفرة <input type="checkbox"/> غير متوفرة | | | <input checked="" type="checkbox"/> نعم <input type="checkbox"/> لا | | |
| متوفرة جزئيا | | | | | |

| المصادر/الاحتياجات اللازمة لتنفيذ مكون البرنامج/المشروع | | |
|--|--|-----------------|
| الموارد البشرية <input checked="" type="checkbox"/> متوفرة <input type="checkbox"/> متوفرة جزئيا <input type="checkbox"/> غير متوفرة دراسات/مخططات <input checked="" type="checkbox"/> متوفرة <input type="checkbox"/> متوفرة جزئيا <input type="checkbox"/> غير متوفرة | بناء قدرات الجهة المنفذة <input checked="" type="checkbox"/> غير مطلوب مطلوب (حدد): <input type="checkbox"/> دعم جماهيري <input type="checkbox"/> مطلوب <input type="checkbox"/> مطلوب جزئيا <input checked="" type="checkbox"/> غير مطلوب | |
| الآثار المتوقعة لتنفيذ مكون البرنامج/المشروع | | |
| ايجابية: • تحسين البيئة التعليمية. | سلبية:- | تدابير التخفيف: |
| المخاطر/المعيقات التي تواجه تنفيذ مكون البرنامج/المشروع | | |
| المخاطر/المعيقات | إجراءات التغلب عليها | |
| • عدم تقبل الطلاب والاهالي | • توعية الطلاب والاهالي | |
| خارطة البعد المكاني لمكون البرنامج/المشروع | | |

| ملخص مكون برنامج/ مشروع | | | | | |
|--|--|--|--|--|---------|
| اسم مكون البرنامج/المشروع: شراء اراضي لانشاء مدارس وملاعب عليها | | الرقم: SO/01-ED6 | | البرنامج: مجال التنمية الاجتماعية | |
| مكان التنفيذ | | خلفية عن مكون البرنامج/المشروع | | | |
| جميع احياء مدينة البيرة | | على الرغم من وجود 15 مدرسة حكومية وواحدة شرعية واثنان لوكالة الغوث في مدينة البيرة، والتخطيط والتحضير لإنشاء مدرستين جديديتين الا ان هناك حاجة ماسة لشراء اراضي جديدة لبناء مدارس اضافية بسبب زيادة اعداد الطلاب في المدينة وخاصة في ظل الهجرة الداخلية من الشمال والجنوب للمدينة. | | | |
| التاريخ المتوقع للبدء بالتنفيذ | | | | | |
| 2024-1 | | | | | |
| مدة, التنفيذ | | | | | |
| عامة | | | | | |
| أهداف مكون البرنامج/المشروع | | الفئة/ات المستهدفة (مرأة، شباب، فئات مهمشة، ... الخ) | | العدد المتوقع | |
| الأهداف التنموية التي يعمل على تحقيقها | | اغلبية طلاب المدينة | | 2500- | |
| <ul style="list-style-type: none"> تحسين البيئة التعليمية. زيادة عدد الطلاب في المدارس الحكومية. تقليل اعداد الطلاب في الصفوف تخفيض تكلفة المواصلات على سكان المدينة | | | | <ul style="list-style-type: none"> تحسين البيئة التعليمية | |
| المشاريع التي تمثل متطلبات سابقا مكون البرنامج/المشروع | | وصف مختصر لمكون البرنامج/المشروع وتكاليفه التقديرية | | | |
| | | عناصر مكون البرنامج/المشروع (بما في ذلك خدمات استشارية، معدات، بضائع، ... الخ) حسب مراحله | | التكلفة التقديرية (1000 دولار) حسب سنوات الخطة | |
| اعداد وثائق العطاء ودراساتها وطرحها | | الاولى | | الثانية | الثالثة |
| | | | | | |
| | | 0 | | 1500 | 1000 |
| تنفيذ المشروع | | | | | 0 |
| | | المجموع (بالأرقام) | | 2500000 دولار | |
| متطلبات الأراضي (في حال ان مكون البرنامج/المشروع ذي بعد مكاني) | | عملية الإدارة والتشغيل والصيانة | | | |
| <input type="checkbox"/> الأرض متوفرة <input checked="" type="checkbox"/> الأرض غير متوفرة <input type="checkbox"/> المشروع ليس ذي بعد مكاني | | كيف؟- | | | |
| في حالة عدم توفر الأرض، ما هي الترتيبات اللازمة لتوفيرها؟- | | من؟- | | | |
| | | العائد المادي السنوي المتوقع (\$)-؟- | | | |
| هل مكون البرنامج/المشروع ذو بعد مكاني؟ اذا كان نعم أدرج الخارطة | | <input checked="" type="checkbox"/> نعم <input type="checkbox"/> لا | | | |
| جهة التنفيذ المقترحة | | | | | |
| الهيئة المحلية (حدد القسم/الأقسام المعنية) | | جهات أخرى (حدد) | | | |
| دائرة الهندسة/ دائرة التخطيط | | التربية والتعليم، المالية، الدائرة القانونية | | | |

| جهة التمويل المقترحة | |
|---|---|
| الهيئة المحلية (حدد ما يلي) | جهات أخرى (حدد) |
| بند الموازنة التي يندرج المشروع ضمنه: موازنه ضريبية المعارف | |
| تكاليف تنفيذ مكون البرنامج/المشروع <input checked="" type="checkbox"/> متوفرة <input type="checkbox"/> متوفرة جزئيا <input type="checkbox"/> غير متوفرة | هل تم الحصول على موافقتها المبدئية؟ <input checked="" type="checkbox"/> نعم <input type="checkbox"/> لا |
| المصادر/الاحتياجات اللازمة لتنفيذ مكون البرنامج/المشروع | |
| الموارد البشرية <input checked="" type="checkbox"/> متوفرة <input type="checkbox"/> متوفرة جزئيا <input type="checkbox"/> غير متوفرة | بناء قدرات الجهة المنفذة <input checked="" type="checkbox"/> غير مطلوب <input type="checkbox"/> مطلوب (حدد): |
| دراسات/مخططات <input checked="" type="checkbox"/> متوفرة <input type="checkbox"/> متوفرة جزئيا <input type="checkbox"/> غير متوفرة | دعم جماهيري <input type="checkbox"/> مطلوب <input type="checkbox"/> مطلوب جزئيا <input checked="" type="checkbox"/> غير مطلوب |
| الآثار المتوقعة لتنفيذ مكون البرنامج/المشروع | |
| إيجابية: | سلبية:- |
| <ul style="list-style-type: none"> تحسين البيئة التعليمية. زيادة عدد الطلاب في المدارس الحكومية. تقليل اعداد الطلاب في الصفوف تخفيض تكلفة المواصلات على سكان المدينة تخفيف الضغط المروري | <ul style="list-style-type: none"> زيادة الضغط المروري والازعاج في منطقتي المدرستين المقترحتين |
| المخاطر/المعيقات التي تواجه تنفيذ مكون البرنامج/المشروع | |
| المخاطر/المعيقات | إجراءات التغلب عليها |
| <ul style="list-style-type: none"> صعوبة الحصول على قطعة ارض مناسبة | <ul style="list-style-type: none"> اشراء اكثر من قطعة ارض وتوحيدهم |
| خارطة البعد المكاني لمكون البرنامج/المشروع | |

| ملخص مكون برنامج/ مشروع | | | | | |
|---|--|---|---|--|--|
| اسم مكون البرنامج/المشروع: اعادة تأهيل | | الرقم: SO/01-ED10 | | البرنامج: مجال التنمية الاجتماعية | |
| يافطات مدارس مدينة البيرة وتوحيدها | | | | | |
| مكان التنفيذ | | خلفية عن مكون البرنامج/المشروع | | | |
| جميع احياء مدينة البيرة | | يوجد 15 مدرسة حكومية وواحدة شرعية في مدينة البيرة، وهذه المدارس بحاجة ماسة لصيانة وتطوير اليافطات الموضوعه امام المدارس | | | |
| التاريخ المتوقع للبدء بالتنفيذ | | | | | |
| 2024-1 | | | | | |
| مدة, التنفيذ | | | | | |
| عام | | | | | |
| أهداف مكون البرنامج/المشروع | | الفئة/ات المستهدفة (مرأة، شباب، فئات مهمشة، ... الخ) | | العدد المتوقع | |
| • اشهار المدارس | | كافة طلاب المدينة | | 7500- | |
| • تحسين البيئة التعليمية | | | | | |
| المشاريع التي تمثل متطلبات سابقا مكون البرنامج/المشروع | | وصف مختصر لمكون البرنامج/المشروع وتكاليفه التقديرية | | | |
| | | عناصر مكون البرنامج/المشروع (بما في ذلك خدمات استشارية، معدات، بضائع، ... الخ) حسب مراحله | | التكلفة التقديرية (1000 دولار) حسب سنوات الخطة | |
| اعداد وثائق العطاء ودراسنها وطرحها | | الاولى | | الثانية | |
| | | | | | |
| | | - | | 10 | |
| تنفيذ المشروع | | | | | |
| | | المجموع (بالأرقام) | | 10000 دولار | |
| متطلبات الأراضي (في حال ان مكون البرنامج/المشروع ذي بعد مكاني) | | عملية الإدارة والتشغيل والصيانة | | | |
| <input checked="" type="checkbox"/> الأرض متوفرة <input type="checkbox"/> الأرض غير متوفرة <input type="checkbox"/> المشروع ليس ذي بعد مكاني | | كيف؟- | | | |
| في حالة عدم توفر الأرض، ما هي الترتيبات اللازمة لتوفيرها؟- | | من؟- | | | |
| | | العائد المادي السنوي المتوقع (\$)؟-- | | | |
| هل مكون البرنامج/المشروع ذو بعد مكاني؟ اذا كان نعم أدرج الخارطة | | <input checked="" type="checkbox"/> نعم <input type="checkbox"/> لا | | | |
| جهة التنفيذ المقترحة | | | | | |
| الهيئة المحلية (حدد القسم/الأقسام المعنية) | | | جهات أخرى (حدد) | | |
| دائرة الهندسة/ دائرة التخطيط | | | التربية والتعليم، المالية | | |
| جهة التمويل المقترحة | | | | | |
| الهيئة المحلية (حدد ما يلي) | | | جهات أخرى (حدد) | | |
| بند الموازنة التي يندرج المشروع ضمنه: موازنه ضريبة المعارف | | | | | |
| تكاليف تنفيذ مكون البرنامج/المشروع <input checked="" type="checkbox"/> متوفرة <input type="checkbox"/> غير متوفرة جزئيا | | | هل تم الحصول على موافقتها المبدئية؟ <input checked="" type="checkbox"/> نعم <input type="checkbox"/> لا | | |

| المصادر/الاحتياجات اللازمة لتنفيذ مكون البرنامج/المشروع | | |
|--|--|-------------------------|
| الموارد البشرية <input checked="" type="checkbox"/> متوفرة <input type="checkbox"/> متوفرة جزئيا <input type="checkbox"/> غير متوفرة دراسات/مخططات <input checked="" type="checkbox"/> متوفرة <input type="checkbox"/> متوفرة جزئيا <input type="checkbox"/> غير متوفرة | بناء قدرات الجهة المنفذة <input checked="" type="checkbox"/> غير مطلوب مطلوب (حدد): <input type="checkbox"/> دعم جماهيري <input type="checkbox"/> مطلوب <input type="checkbox"/> مطلوب جزئيا <input checked="" type="checkbox"/> غير مطلوب | |
| الآثار المتوقعة لتنفيذ مكون البرنامج/المشروع | | |
| ايجابية: • تحسين البيئة التعليمية. • اشهار المدارس | سلبية:- | تدابير التخفيف: |
| المخاطر/المعيقات التي تواجه تنفيذ مكون البرنامج/المشروع | | |
| المخاطر/المعيقات | إجراءات التغلب عليها | |
| • لا يوجد | • | |
| خارطة البعد المكاني لمكون البرنامج/المشروع | | |

| ملخص مكون برنامج/ مشروع | | | | | |
|--|--------------------|---|---------|--|--|
| اسم مكون البرنامج/المشروع: استهداف الطفولة المبكرة | | الرقم: SO/01-ED7 | | البرنامج: التنمية الاجتماعية/التعليم | |
| خلفية عن مكون البرنامج/المشروع | | مكان التنفيذ | | | |
| الهدف من البرنامج استهداف الاطفال من سن 3-4 سنوات، والعمل على تعليمهم القراءة والكتابة وتنمية مهاراتهم و غرز القيم الوطنية والثقافية وايضا لعدم وجود مؤسسات تعليم مبكر حكومية وشبه مجانية لغير المقتدرين عليها بالاضافة الى انشطة وفعاليات تشاركية بين الاطفال والاباء لتعزيز العلاقات الاسرية | | مركز البيرة لتنمية الشباب والطفولة | | | |
| | | التاريخ المتوقع للبدء بالتنفيذ | | | |
| | | 2023/9/30 | | | |
| | | مدة, التنفيذ | | | |
| 3 سنوات | | | | | |
| أهداف مكون البرنامج/المشروع | | الفئة/ات المستهدفة (مرأة، شباب، فئات مهمشة، ... الخ) | | العدد المتوقع | |
| استهداف الاطفال من سن 3-4 سنوات. غرز القيم الوطنية والثقافية. توفير تعليم ما قبل الروضة (الطفولة المبكرة)للأسرة الغير مقتدرة تعزيز الروابط بين الاباء والاطفال | | الفئة المستهدفة الاطفال والاسر الفقيرة وذلك لتخفيف العبئ المالي والمساهمة في انشاء مركز يعنى بالطفولة المبكرة ويكون حكومي | | 70-100 طفل التكلفة الشهرية \$160 | |
| المشاريع التي تمثل متطلبا سابقا مكون البرنامج/المشروع | | وصف مختصر لمكون البرنامج/المشروع وتكاليفه التقديرية | | | |
| | | عناصر مكون البرنامج/المشروع (بما في ذلك خدمات استشارية، معدات، بضائع، ... الخ) حسب مراحله | | التكلفة التقديرية (\$) حسب سنوات الخطة | |
| | الاولى | الثانية | الثالثة | الرابعة | |
| | 5000 | | | | الحصول على الرخصة انشاء مركز طفولة مبكرة/ ومؤامة مركز البيرة لتنمية الشباب والطفولة حسب المعايير المعتمدة لهذه المراكز |
| | | 48000 | 48000 | 48000 | توظيف 7-10 معلمات من ضمنها مدير مركز تعليم / تخصص تربية طفل ورياض اطفال |
| | 2000 | | | | توفير البرامج التعليمية لهذه الفئة |
| | 3000 | 3000 | 3000 | 3000 | مصاريف دورية / كهرباء / مياه / هاتف/ انترنت / ورق / قرطاسية |
| 163000 | المجموع (بالأرقام) | | دولار | | |
| متطلبات الأراضي (في حال ان مكون البرنامج/المشروع ذي بعد مكاني) | | عملية الإدارة والتشغيل والصيانة | | | |

| | | |
|--|--|--|
| <input checked="" type="checkbox"/> الأرض متوفرة الأرض غير متوفرة <input type="checkbox"/> المشروع ليس | | تتم ادارة المركز بواسطة مدير/ة تربوية مختص ببرامج الطفولة المبكرة تحت اشراف الدائرة الثقافية لبلدية البيرة |
| في حالة عدم توفر الأرض، ما هي الترتيبات اللازمة لتوفيرها؟ | | من؟ |
| المتابعة مع الجهات المختصة حتى مصادقة المشروع | | العائد المادي السنوي المتوقع (\$) - 45000 |
| هل مكون البرنامج/المشروع ذو بعد مكاني؟ اذا كان نعم أدرج الخارطة | | نعم <input type="checkbox"/> لا <input type="checkbox"/> |
| جهة التنفيذ المقترحة | | |
| الهيئة المحلية (حدد القسم/الأقسام المعنية) | | جهات أخرى (حدد) |
| الدائرة الثقافية / قسم البرامج مع دائرتي الهندسة والتخطيط والمالية | | - وزارة التربية والتعليم |
| جهة التمويل المقترحة | | |
| الهيئة المحلية (حدد ما يلي) | | جهات أخرى (حدد) |
| بند الموازنة التي يندرج المشروع ضمنه: الموازنة العامة | | صندوق التشغيل الفلسطيني |
| تكاليف تنفيذ مكون البرنامج/المشروع <input type="checkbox"/> متوفرة <input checked="" type="checkbox"/> متوفرة جزئياً <input type="checkbox"/> غير متوفرة | | هل تم الحصول على موافقتها المبدئية؟ نعم <input type="checkbox"/> لا <input checked="" type="checkbox"/> |
| المصادر/الاحتياجات اللازمة لتنفيذ مكون البرنامج/المشروع | | |
| الموارد البشرية <input type="checkbox"/> متوفرة <input type="checkbox"/> متوفرة جزئياً <input checked="" type="checkbox"/> غير متوفرة | | بناء قدرات الجهة المنفذة <input type="checkbox"/> غير مطلوب مطلوب (حدد): <input type="checkbox"/> التخطيط في مناطق التوسعة <input type="checkbox"/> دعم جماهيري <input type="checkbox"/> مطلوب <input type="checkbox"/> مطلوب جزئياً <input type="checkbox"/> غير مطلوب |
| دراسات/مخططات <input type="checkbox"/> متوفرة <input type="checkbox"/> متوفرة جزئياً <input checked="" type="checkbox"/> غير متوفرة | | |
| الآثار المتوقعة لتنفيذ مكون البرنامج/المشروع | | |
| ايجابية: | | سلبية: |
| تدابير التخفيف: | | |
| المخاطر/المعيقات التي تواجه تنفيذ مكون البرنامج/المشروع | | |
| المخاطر/المعيقات | | إجراءات التغلب عليها |
| | | |
| | | |
| خارطة البعد المكاني لمكون البرنامج/المشروع | | |

| ملخص مكون برنامج/ مشروع | | | | | |
|---|---|-----------------|--|-----------------------------------|-------------------------------------|
| اسم مكون البرنامج/المشروع: انشاء حدائق احياء في منطقة ام الشرايط عدد 2 | | الرقم: SO/02-M1 | | البرنامج: مجال التنمية الاجتماعية | |
| مكان التنفيذ | خلفية عن مكون البرنامج/المشروع | | | | |
| جميع احياء مدينة البيرة | من مهام البلدية انشاء الحدائق وصيانتها، وكان التركيز هنا على منطقتي ام الشرايط وخلة القرعان كونها مناطق مهمشة وبحاجة لمناطق ترفيهية خاصة في ظل الكثافة السكانية العالية | | | | |
| التاريخ المتوقع للبدء بالتنفيذ | | | | | |
| 2023-1 | | | | | |
| مدة التنفيذ | | | | | |
| اربعة اعوام | | | | | |
| أهداف مكون البرنامج/المشروع | الفئة/ات المستهدفة (مرأة، شباب، فئات مهمشة، ... الخ) | العدد المتوقع | الأهداف التنموية التي يعمل على تحقيقها | | |
| • انشاء حدائق عامة | منطقتي ام الشرايط وخلة القرعان | 33000- | • تحسين البيئة المجتمعية | | |
| وصف مختصر لمكون البرنامج/المشروع وتكاليفه التقديرية | | | | | |
| عناصر مكون البرنامج/المشروع (بما في ذلك خدمات استشارية، معدات، بضائع، ... الخ) حسب مراحله | التكلفة التقديرية (1000 دولار) حسب سنوات الخطة | | | | |
| | الاولى | الثانية | الثالثة | الرابعة | اعداد وثائق العطاء ودراساتها وطرحها |
| | 170 | 170 | 110 | 110 | |
| تنفيذ المشروع | | | | | |
| المجموع (بالأرقام) | 560000 دولار | | | | |
| متطلبات الأراضي (في حال ان مكون البرنامج/المشروع ذي بعد مكاني) | عملية الإدارة والتشغيل والصيانة | | | | |
| <input checked="" type="checkbox"/> الأرض متوفرة ليس ذي بعد مكاني | كيف؟- | | | | |
| في حالة عدم توفر الأرض، ما هي الترتيبات اللازمة لتوفيرها؟- | من؟- | | | | |
| | العائد المادي السنوي المتوقع (\$)؟-- | | | | |
| هل مكون البرنامج/المشروع ذو بعد مكاني؟ اذا كان نعم أدرج الخارطة | نعم <input checked="" type="checkbox"/> لا <input type="checkbox"/> | | | | |
| جهة التنفيذ المقترحة | | | | | |
| الهيئة المحلية (حدد القسم/الأقسام المعنية) | جهات أخرى (حدد) | | | | |
| دائرة الهندسة | دائرة التخطيط | | | | |
| جهة التمويل المقترحة | | | | | |
| الهيئة المحلية (حدد ما يلي) | جهات أخرى (حدد) | | | | |
| بند الموازنة التي يندرج المشروع ضمنه: موازنه ضريبة المعارف | | | | | |
| تكاليف تنفيذ مكون البرنامج/المشروع | هل تم الحصول على موافقتها المبدئية؟ نعم <input checked="" type="checkbox"/> لا <input type="checkbox"/> | | | | |

| | | | |
|---|----------------------------|--|--|
| | | متوفرة جزئياً <input type="checkbox"/> غير متوفرة <input type="checkbox"/> | |
| المصادر/الاحتياجات اللازمة لتنفيذ مكون البرنامج/المشروع | | | |
| بناء قدرات الجهة المنفذة <input checked="" type="checkbox"/> غير مطلوب <input type="checkbox"/> مطلوب (حدد): <input type="checkbox"/> دعم جماهيري <input type="checkbox"/> مطلوب <input type="checkbox"/> مطلوب جزئياً <input checked="" type="checkbox"/> غير مطلوب <input type="checkbox"/> | | الموارد البشرية <input checked="" type="checkbox"/> متوفرة <input type="checkbox"/> متوفرة <input type="checkbox"/> جزئياً <input type="checkbox"/> غير متوفرة <input type="checkbox"/> دراسات/مخططات <input checked="" type="checkbox"/> متوفرة <input type="checkbox"/> متوفرة <input type="checkbox"/> جزئياً <input type="checkbox"/> غير متوفرة <input type="checkbox"/> | |
| الآثار المتوقعة لتنفيذ مكون البرنامج/المشروع | | | |
| تدابير التخفيف: تعيين حراس | سلبية:- إزعاج المجاورين | ايجابية: • تحسين البيئة المجتمعية. • الترفيه على المواطنين | |
| المخاطر/المعيقات التي تواجه تنفيذ مكون البرنامج/المشروع | | | |
| إجراءات التغلب عليها | | المخاطر/المعيقات | |
| • | | • لا يوجد | |
| خارطة البعد المكاني لمكون البرنامج/المشروع | | | |

| ملخص مكون برنامج/ مشروع | | | | | |
|---|--|--|---|--|--|
| اسم مكون البرنامج/المشروع: انشاء ملاعب رياضية في عدة أحياء في المدينة ومنها منطقة خلة القرعان | | الرقم: SO/02-M2 | | البرنامج: مجال التنمية الاجتماعية | |
| مكان التنفيذ | | خلفية عن مكون البرنامج/المشروع | | | |
| جميع احياء مدينة البيرة | | من مهام البلدية انشاء الحدائق والملاعب وصيانتها، وكان التركيز هنا على منطقتي ام الشرايط وخلة القرعان كونها مناطق مهمشة وبحاجة لمناطق ترفيهية خاصة في ظل الكثافة السكانية العالية | | | |
| التاريخ المتوقع للبدء بالتنفيذ | | | | | |
| 2024-1 | | | | | |
| مدة, التنفيذ | | | | | |
| 3 اعوام | | | | | |
| أهداف مكون البرنامج/المشروع | | الفئة/ات المستهدفة (مرأة، شباب، فئات مهمشة، ... الخ) | | العدد المتوقع | |
| • انشاء حدائق عامة | | عدة احياء وخاصة خلة القرعان | | 33000- | |
| • تحسين البيئة المجتمعية | | | | | |
| المشاريع التي تمثل متطلباتها سابقا مكون البرنامج/المشروع | | وصف مختصر لمكون البرنامج/المشروع وتكاليفه التقديرية | | | |
| | | عناصر مكون البرنامج/المشروع (بما في ذلك خدمات استشارية، معدات، بضائع، ... الخ) حسب مراحله | | التكلفة التقديرية (1000 دولار) حسب سنوات الخطة | |
| اعداد وثائق العطاء ودراساتها وطرحها | | الاولى | | الثانية | |
| | | 0 | | 400 | |
| تنفيذ المشروع | | المجموع (بالأرقام) | | 1200000 دولار | |
| متطلبات الأراضي (في حال ان مكون البرنامج/المشروع ذي بعد مكاني) | | عملية الإدارة والتشغيل والصيانة | | | |
| <input checked="" type="checkbox"/> الأرض متوفرة <input type="checkbox"/> الأرض غير متوفرة <input type="checkbox"/> المشروع ليس ذي بعد مكاني | | كيف؟- | | | |
| في حالة عدم توفر الأرض، ما هي الترتيبات اللازمة لتوفيرها؟- | | من؟- | | | |
| | | العائد المادي السنوي المتوقع (\$)-؟- | | | |
| هل مكون البرنامج/المشروع ذو بعد مكاني؟ اذا كان نعم أدرج الخارطة | | <input checked="" type="checkbox"/> نعم <input type="checkbox"/> لا | | | |
| جهة التنفيذ المقترحة | | | | | |
| الهيئة المحلية (حدد القسم/الأقسام المعنية) | | | جهات أخرى (حدد) | | |
| دائرة الهندسة | | | دائرة التخطيط | | |
| جهة التمويل المقترحة | | | | | |
| الهيئة المحلية (حدد ما يلي) | | | جهات أخرى (حدد) | | |
| بند الموازنة التي يندرج المشروع ضمنه: الموازنة العامة | | | | | |
| تكاليف تنفيذ مكون البرنامج/المشروع <input checked="" type="checkbox"/> متوفرة <input type="checkbox"/> غير متوفرة | | | هل تم الحصول على موافقتها المبدئية؟ <input checked="" type="checkbox"/> نعم <input type="checkbox"/> لا | | |
| متوفرة جزئيا <input type="checkbox"/> | | | | | |

| المصادر/الاحتياجات اللازمة لتنفيذ مكون البرنامج/المشروع | | |
|--|--|-------------------------------|
| الموارد البشرية <input checked="" type="checkbox"/> متوفرة <input type="checkbox"/> متوفرة جزئيا <input type="checkbox"/> غير متوفرة دراسات/مخططات <input checked="" type="checkbox"/> متوفرة <input type="checkbox"/> متوفرة جزئيا <input type="checkbox"/> غير متوفرة | بناء قدرات الجهة المنفذة <input checked="" type="checkbox"/> غير مطلوب مطلوب (حدد): <input type="checkbox"/> دعم جماهيري <input type="checkbox"/> مطلوب <input type="checkbox"/> مطلوب جزئيا <input checked="" type="checkbox"/> غير مطلوب | |
| الآثار المتوقعة لتنفيذ مكون البرنامج/المشروع | | |
| ايجابية: • تحسين البيئة المجتمعية. • الترفيه على المواطنين | سلبية:- ازعاج المجاورين | تدابير التخفيف: تعيين حراس |
| المخاطر/المعيقات التي تواجه تنفيذ مكون البرنامج/المشروع | | |
| المخاطر/المعيقات | إجراءات التغلب عليها | |
| • لا يوجد | • | |
| خارطة البعد المكاني لمكون البرنامج/المشروع | | |

| ملخص مكون برنامج/ مشروع | | | | |
|---|--|---|---|-----------------------------------|
| اسم مكون البرنامج/المشروع: تعبيد طريق | | الرقم: SO/02-M3 | | البرنامج: مجال التنمية الاجتماعية |
| في منطقة شعاب كساب | | | | |
| مكان التنفيذ | خلفية عن مكون البرنامج/المشروع | | | |
| جميع احياء مدينة البيرة | يوجد في المدينة وحسب المخطط الهيكلي طرق بطول 141 كم مصدقة، وتعتبر الطرق في مدينة البيرة جيدة نسبياً وتغطيها جيدة جداً أي بنسبة 96% من المناطق المبنية، والجدير بالذكر أن نسبة الطرق المعبدة في المدينة 89% من الطرق المصدقة في المخطط الهيكلي للمدينة وبطول 130,000 م. | | | |
| التاريخ المتوقع للبدء بالتنفيذ | ان تعبيد طريق في منطقة شعاب كساب والتي تعتبر خارج المخطط الهيكلي اولوية لدى المجلس البلدي وذلك كونها منطقة مهمة وتفقر للعديد من الخدمات وخاصة الصرف الصحي وشبكة الطرق المعبدة | | | |
| 2023-7 | | | | |
| مدة, التنفيذ | | | | |
| 6 شهور | | | | |
| أهداف مكون البرنامج/المشروع | الفئة/ات المستهدفة (مرأة، شباب، فئات مهمشة، ... الخ) | العدد المتوقع | الأهداف التنموية التي يعمل على تحقيقها | |
| <ul style="list-style-type: none"> انشاء طرق جديدة توسعة منطقة الوصول تحسين السلامة المرورية | شعاب كساب | 3000- | <ul style="list-style-type: none"> تحسين البيئة المرورية | |
| وصف مختصر لمكون البرنامج/المشروع وتكاليفه التقديرية | | | | |
| عناصر مكون البرنامج/المشروع (بما في ذلك خدمات استشارية، معدات، بضائع، ... الخ) حسب مراحله | | التكلفة التقديرية (1000 دولار) حسب سنوات الخطة | | |
| | | الاولى | الثانية | الثالثة |
| | | الرابعة | اعداد وثائق العطاء ودراساتها وطرحها | |
| تنفيذ المشروع | | 350 | - | - |
| المجموع (بالأرقام) | | 350000 دولار | | |
| متطلبات الأراضي (في حال ان مكون البرنامج/المشروع ذي بعد مكاني) | | عملية الإدارة والتشغيل والصيانة | | |
| <input checked="" type="checkbox"/> الأرض متوفرة <input type="checkbox"/> الأرض غير متوفرة <input type="checkbox"/> المشروع ليس ذي بعد مكاني | | كيف؟- | | |
| في حالة عدم توفر الأرض، ما هي الترتيبات اللازمة لتوفيرها؟- | | من؟- | | |
| | | العائد المادي السنوي المتوقع (\$)-؟- | | |
| هل مكون البرنامج/المشروع ذو بعد مكاني؟ اذا كان نعم أدرج الخارطة | | <input checked="" type="checkbox"/> نعم <input type="checkbox"/> لا | | |
| جهة التنفيذ المقترحة | | | | |
| الهيئة المحلية (حدد القسم/الأقسام المعنية) | | جهات أخرى (حدد) | | |
| دائرة الهندسة | | دائرة التخطيط | | |
| جهة التمويل المقترحة | | | | |
| الهيئة المحلية (حدد ما يلي) | | جهات أخرى (حدد) | | |
| بند الموازنة التي يندرج المشروع ضمنه: موازنه ضريبة المعارف | | | | |
| تكاليف تنفيذ مكون البرنامج/المشروع <input checked="" type="checkbox"/> متوفرة <input type="checkbox"/> غير متوفرة | | هل تم الحصول على موافقتها المبدئية؟ <input checked="" type="checkbox"/> نعم <input type="checkbox"/> لا | | |
| متوفرة جزئياً <input type="checkbox"/> | | | | |

| | | |
|--|--|--|
| المصادر/الاحتياجات اللازمة لتنفيذ مكون البرنامج/المشروع | | |
| الموارد البشرية <input checked="" type="checkbox"/> متوفرة <input type="checkbox"/> متوفرة جزئيا <input type="checkbox"/> غير متوفرة دراسات/مخططات <input checked="" type="checkbox"/> متوفرة <input type="checkbox"/> متوفرة جزئيا <input type="checkbox"/> غير متوفرة | بناء قدرات الجهة المنفذة <input checked="" type="checkbox"/> غير مطلوب مطلوب (حدد): <input type="checkbox"/> دعم جماهيري <input type="checkbox"/> مطلوب <input type="checkbox"/> مطلوب جزئيا <input checked="" type="checkbox"/> غير مطلوب | |
| الآثار المتوقعة لتنفيذ مكون البرنامج/المشروع | | |
| ايجابية: • تحسين البيئة المرورية. • توسعة منطقة الوصول | سلبية:- الغبار وتشويش على الطرق | تدابير التخفيف: وضع خطة بيئية ومرورية |
| المخاطر/المعيقات التي تواجه تنفيذ مكون البرنامج/المشروع | | |
| المخاطر/المعيقات | إجراءات التغلب عليها | |
| • الاحتلال الاسرائيلي | • التنسيق مع الارتباط الفلسطيني | |
| خارطة البعد المكاني لمكون البرنامج/المشروع | | |

| ملخص مكون برنامج/ مشروع | | | | | |
|---|--|--|---|---|---------|
| اسم مكون البرنامج/المشروع: شراء معدات | | الرقم: GO/01-EM2 | | البرنامج: مجال التنمية الاجتماعية | |
| لغرفة الطوارئ | | | | | |
| مكان التنفيذ | | خلفية عن مكون البرنامج/المشروع | | | |
| جميع احياء مدينة البيرة | | <p>إن الزيادة السريعة لأعداد السكان في مدينة البيرة بسبب الوضع السياسي في المنطقة؛ أدى إلى زيادة الضغط على الخدمات العامة التي تقوم بلدية البيرة بتقديمها للمواطنين، ويعتبر الطوارئ وتنظيف الطرقات ومساعدة المواطنين وقت الأزمات التي تصحب المنخفضات الجوية، ونقوم مسبقاً في البلدية بالاستعداد لها من قص اغصان الاشجار المعرضة للكسر وتنظيف مجاري الوديات وشبكات تصريف مياه الأمطار وإزالة الثلوج من الطرقات التي تعاني من الضغط المتزايد نتيجة محدودية الامكانيات. وتماشيا مع الظروف وفي محاولة من بلدية البيرة إلى حل الأزمة فقد قامت بتشكيل لجنة الطوارئ المعنية من رئيس واعضاء المجلس البلدي وموظفي البلدية لتكون على اهبة الاستعداد. لذلك كان لا بد من شراء المعدات اللازمة لغرفة الطوارئ لتقديم افضل الخدمات.</p> | | | |
| التاريخ المتوقع للبدء بالتنفيذ | | | | | |
| 2023-7 | | | | | |
| مدة, التنفيذ | | | | | |
| اربعة اعوام | | | | | |
| الأهداف النموية التي يعمل على تحقيقها | | العدد المتوقع | | الفئة/ات المستهدفة (مرأة، شباب، فئات مهمشة، ... الخ) | |
| تحسين البيئة المروية | | 90000- | | جميع فئات المجتمع | |
| المشاريع التي تمثل متطلبات سابقا مكون البرنامج/المشروع | | وصف مختصر لمكون البرنامج/المشروع وتكاليفه التقديرية | | | |
| | | التكلفة التقديرية (1000 دولار) حسب سنوات الخطة | | عناصر مكون البرنامج/المشروع (بما في ذلك خدمات استشارية، معدات، بضائع، ... الخ) حسب مراحله | |
| اعداد وثائق العطاء ودراساتها وطرحها | | الاولى | الثانية | الثالثة | الرابعة |
| | | 60 | 60 | 80 | 80 |
| شراء المعدات | | المجموع (بالأرقام) | | | |
| | | 280000 دولار | | | |
| متطلبات الأراضي (في حال ان مكون البرنامج/المشروع ذي بعد مكاني) | | عملية الإدارة والتشغيل والصيانة | | | |
| <input checked="" type="checkbox"/> الأرض متوفرة <input type="checkbox"/> الأرض غير متوفرة <input type="checkbox"/> المشروع ليس ذي بعد مكاني | | كيف؟- | | | |
| في حالة عدم توفر الأرض، ما هي الترتيبات اللازمة لتوفيرها؟- | | من؟- | | | |
| | | العائد المادي السنوي المتوقع (\$)؟؟- | | | |
| هل مكون البرنامج/المشروع ذو بعد مكاني؟ إذا كان نعم أدرج الخارطة | | <input checked="" type="checkbox"/> نعم <input type="checkbox"/> لا | | | |
| جهة التنفيذ المقترحة | | | | | |
| الهيئة المحلية (حدد القسم/الأقسام المعنية) | | | جهات أخرى (حدد) | | |
| دائرة الهندسة | | | الشؤون الادارية/ المشتريات | | |
| جهة التمويل المقترحة | | | | | |
| الهيئة المحلية (حدد ما يلي) | | | جهات أخرى (حدد) | | |
| بند الموازنة التي يندرج المشروع ضمنه: الموازنة العامة | | | | | |
| تكاليف تنفيذ مكون البرنامج/المشروع <input checked="" type="checkbox"/> متوفرة <input type="checkbox"/> غير متوفرة | | | هل تم الحصول على موافقتها المبدئية؟ <input checked="" type="checkbox"/> نعم <input type="checkbox"/> لا | | |
| متوفرة جزئيا <input type="checkbox"/> غير متوفرة | | | | | |
| المصادر/الاحتياجات اللازمة لتنفيذ مكون البرنامج/المشروع | | | | | |

| | | | |
|--|--|---|--|
| الموارد البشرية <input checked="" type="checkbox"/> متوفرة <input type="checkbox"/> متوفرة جزئيا <input type="checkbox"/> غير متوفرة دراسات/مخططات <input checked="" type="checkbox"/> متوفرة <input type="checkbox"/> متوفرة جزئيا <input type="checkbox"/> غير متوفرة | | بناء قدرات الجهة المنفذة <input checked="" type="checkbox"/> غير مطلوب <input type="checkbox"/> مطلوب (حدد): دعم جماهيري <input type="checkbox"/> مطلوب <input type="checkbox"/> مطلوب جزئيا <input checked="" type="checkbox"/> غير مطلوب | |
| الآثار المتوقعة لتنفيذ مكون البرنامج/المشروع | | | |
| ايجابية: • تحسين البيئة المرورية. الحفاظ على سلامة الأرواح والممتلكات | | سلبية:- لا يوجد | |
| تدابير التخفيف: -- | | | |
| المخاطر/المعيقات التي تواجه تنفيذ مكون البرنامج/المشروع | | | |
| المخاطر/المعيقات | | إجراءات التغلب عليها | |
| • لا يوجد | | • -- | |
| خارطة البعد المكاني لمكون البرنامج/المشروع | | | |

| ملخص مكون برنامج/ مشروع | | | | |
|---|--|------------------|--|-----------------------------------|
| اسم مكون البرنامج/المشروع: تجهيز مواقع للاخلاء ومتطلبات الاخلاء | | الرقم: GO/01-EM5 | | البرنامج: مجال التنمية الاجتماعية |
| مكان التنفيذ | خلفية عن مكون البرنامج/المشروع | | | |
| جميع احياء مدينة البيرة | إن الزيادة السريعة لأعداد السكان في مدينة البيرة بسبب الوضع السياسي في المنطقة؛ أدى إلى زيادة الضغط على الخدمات العامة التي تقوم بلدية البيرة بتقديمها للمواطنين، ويعتبر الطوارئ وتنظيف الطرقات ومساعدة المواطنين وقت الأزمات التي تصحب المنخفضات الجوية، ونقوم مسبقاً في البلدية بالاستعداد لها من قص أغصان الأشجار المعرضة للكسر وتنظيف مجاري الوديات وشبكات تصريف مياه الأمطار وإزالة الثلوج من الطرقات التي تعاني من الضغط المتزايد نتيجة محدودية الإمكانيات. وتماشياً مع الظروف وفي محاولة من بلدية البيرة إلى حل الأزمة فقد قامت بتشكيل لجنة الطوارئ المعنية من رئيس وأعضاء المجلس البلدي وموظفي البلدية لتكون على أهبة الاستعداد. لذلك كان لا بد من إعداد خطط لتجهيز مواقع للاخلاء ومتطلبات الاخلاء وذلك بالتعاون مع غرفة الطوارئ المركزية لتقديم أفضل الخدمات والحفاظ على سلامة الأرواح. | | | |
| التاريخ المتوقع للبدء بالتنفيذ | | | | |
| 2023-7 | | | | |
| مدة التنفيذ | | | | |
| ثلاثة اعوام | | | | |
| الأهداف المكون البرنامج/المشروع | الفئة/ات المستهدفة (مرأة، شباب، فئات مهمشة، ... الخ) | العدد المتوقع | الأهداف التنموية التي يعمل على تحقيقها | |
| الحفاظ على سلامة الأرواح تقديم الرعاية والمبيت للمنكوبين | جميع فئات المجتمع | 9000- | <ul style="list-style-type: none"> الحفاظ على الإنسان | |
| وصف مختصر لمكون البرنامج/المشروع وتكاليفه التقديرية | | | | |
| عناصر مكون البرنامج/المشروع (بما في ذلك خدمات استشارية، معدات، بضائع، ... الخ) حسب مراحله | التكلفة التقديرية (1000 دولار) حسب سنوات الخطة | | | |
| | الاولى | الثانية | الثالثة | الرابعة |
| تجهيز مواقع للاخلاء ومتطلبات الاخلاء | 0 | 60 | 30 | 30 |
| المجموع (بالأرقام) | 120000 دولار | | | |
| متطلبات الأراضي (في حال ان مكون البرنامج/المشروع ذي بعد مكاني) | عملية الإدارة والتشغيل والصيانة | | | |
| <input checked="" type="checkbox"/> الأرض متوفرة <input type="checkbox"/> الأرض غير متوفرة <input type="checkbox"/> المشروع ليس ذي بعد مكاني | كيف؟- | | | |
| في حالة عدم توفر الأرض، ما هي الترتيبات اللازمة لتوفيرها؟- | من؟- | | | |
| هل مكون البرنامج/المشروع ذو بعد مكاني؟ إذا كان نعم أدرج الخارطة | نعم <input checked="" type="checkbox"/> لا <input type="checkbox"/> | | | |
| جهة التنفيذ المقترحة | | | | |
| الهيئة المحلية (حدد القسم/الأقسام المعنية) | جهات أخرى (حدد) | | | |
| دائرة الهندسة | التخطيط | | | |
| جهة التمويل المقترحة | | | | |
| الهيئة المحلية (حدد ما يلي) | جهات أخرى (حدد) | | | |
| بند الموازنة التي يندرج المشروع ضمنه: الموازنة العامة | | | | |
| تكاليف تنفيذ مكون البرنامج/المشروع <input checked="" type="checkbox"/> متوفرة <input type="checkbox"/> غير متوفرة | هل تم الحصول على موافقتها المبدئية؟ <input checked="" type="checkbox"/> نعم <input type="checkbox"/> لا | | | |

| المصادر/الاحتياجات اللازمة لتنفيذ مكون البرنامج/المشروع | | |
|--|--|--|
| بناء قدرات الجهة المنفذة <input checked="" type="checkbox"/> غير مطلوب مطلوب (حدد): <input type="checkbox"/> دعم جماهيري <input type="checkbox"/> مطلوب <input type="checkbox"/> جزئيا <input checked="" type="checkbox"/> غير مطلوب | الموارد البشرية <input checked="" type="checkbox"/> متوفرة <input type="checkbox"/> متوفرة جزئيا <input type="checkbox"/> غير متوفرة دراسات/مخططات <input checked="" type="checkbox"/> متوفرة <input type="checkbox"/> متوفرة جزئيا <input type="checkbox"/> غير متوفرة | |
| الآثار المتوقعة لتنفيذ مكون البرنامج/المشروع | | |
| تدابير التخفيف: -- | سلبية: - لا يوجد | ايجابية: • تحسين البيئة المروية. الحفاظ على سلامة الأرواح والممتلكات |
| المخاطر/المعيقات التي تواجه تنفيذ مكون البرنامج/المشروع | | |
| إجراءات التغلب عليها | المخاطر/المعيقات | |
| -- • | لا يوجد • | |
| خارطة البعد المكاني لمكون البرنامج/المشروع | | |